

## Maaüksuse asukoht

|                            |                                  |           |
|----------------------------|----------------------------------|-----------|
| Maakond<br>Saare maakond   | Vald / linn<br>Saaremaa vald     | Metsakond |
| Kinnistu number<br>2095234 | Kinnistu nimetus<br>KUUSIKUKOPLI |           |

| Number      | Esitamise kp | Katastritunnus | Kvartal | Eraldis | Pindala (ha) | Tööliik       | Maht (tm) | Otsuse kp  | Otsus | Kehtiv kuni |
|-------------|--------------|----------------|---------|---------|--------------|---------------|-----------|------------|-------|-------------|
| 50000687054 | 08.07.2022   | 48301:004:0107 |         | 11      | 1.10         | harvendusraie | 45        | 08.07.2022 | JAH   | 07.07.2023  |
| 50000687056 | 08.07.2022   | 48301:004:0107 |         | 9       | 0.94         | harvendusraie | 40        | 08.07.2022 | JAH   | 07.07.2023  |

## Registreerimisest keeldumise põhjused/soovitused/täiendavad tingimused

Metsateatis nr **50000687054**, katastritunnus 48301:004:0107, eraldis nr 11.

Lugupeetud metsateatise esitaja. Hoiatus! Metsa inventeerimise andmetel võib kavandatava raiemahu korral I rinde rinnaspindala langeda alla raiejärgset lubatud piirväärtust 20.1. Metsa majandamise eeskirja § 6 lg 4 kohaselt on see keelatud.

Metsateatis vastab Metsaseaduse §41 lg 8<sup>1</sup> nõuetele. Otsust on võimalik vaidlustada 30 päeva jooksul teatavaks tegemisest arvates, esitades vaide Keskkonnaametile haldusmenetluse seaduses sätestatud korras või kaebuse halduskohtusse halduskohtumenetluse seadustikus sätestatud korras.

Looduskaitseaduse ( LKS §55 lg 6<sup>1</sup>) alusel on keelatud looduslikult esinevate lindude tahtlik häirimine, eriti pesitsemise ja poegade üleskasvatamise ajal. Lindude pesitsemise tippaeg on aprilli keskpaigast suve keskpaigani. Lindude asustustihedus on reeglina kõrgem segametsades (laane-, salu- ja soovikumetsades) ning kasvab metsa vanuse tõustes.

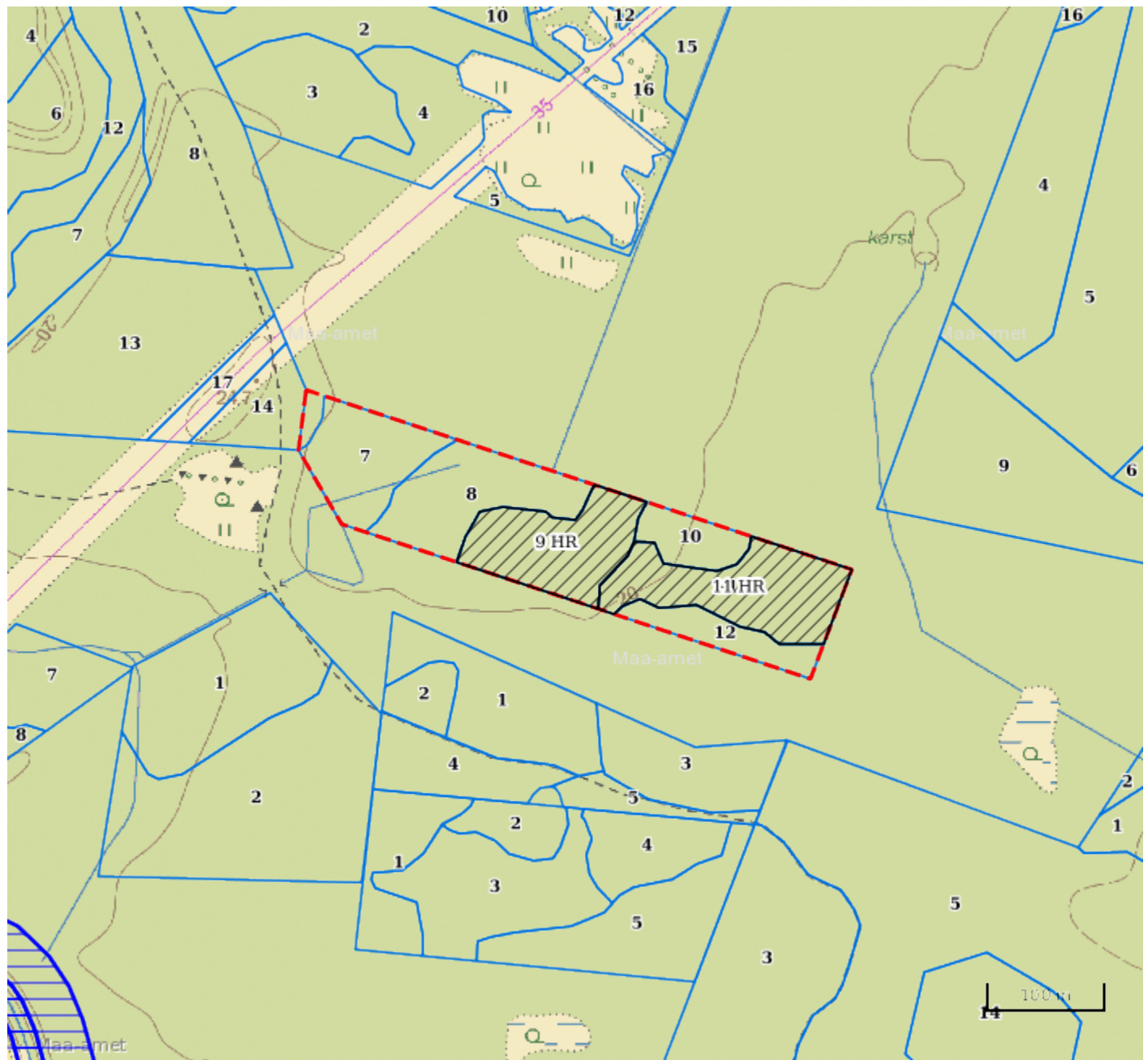
Aitäh, et aitad hoida loodust ja elurikkust.

Metsateatis nr **50000687056**, katastritunnus 48301:004:0107, eraldis nr 9.

Metsateatis vastab Metsaseaduse §41 lg 8<sup>1</sup> nõuetele. Otsust on võimalik vaidlustada 30 päeva jooksul teatavaks tegemisest arvates, esitades vaide Keskkonnaametile haldusmenetluse seaduses sätestatud korras või kaebuse halduskohtusse halduskohtumenetluse seadustikus sätestatud korras.






Looduskaitseaduse ( LKS §55 lg 6<sup>1</sup>) alusel on keelatud looduslikult esinevate lindude tahtlik häirimine, eriti pesitsemise ja poegade üleskasvatamise ajal. Lindude pesitsemise tippaeg on aprilli keskpaigast suve keskpaigani. Lindude asustustihedus on reeglina kõrgem segametsades (laane-, salu- ja soovikumetsades) ning kasvab metsa vanuse tõustes.

Aitäh, et aitad hoida loodust ja elurikkust.



**Legend**

**1:5000**

| <b>Kaardikiht</b>   |  |
|---|--|
| Põhikaart: Maa-amet 02.08.2022  |  |
|  | Metsaregister: Eraldised 02.08.2022                |
|  | Maa-amet: Katastriüksused 02.08.2022               |
|  | Metsaregister: Metsateatised 02.08.2022            |
|  | Metsaregister: Metsateatised (EI otsus) 02.08.2022 |
|  | Metsaregister: Kahjustusteatised 02.08.2022        |