

## Maaüksuse asukoht

Maakond Lääne-Viru maakond	Vald / linn Rakvere vald	Metsakond
Kinnistu number 1779931	Kinnistu nimetus RAMMO	

Number	Esitamise kp	Katastritunnus	Kvartal	Eraldis	Pindala (ha)	Tööliik	Maht (tm)	Otsuse kp	Otsus	Kehtiv kuni
50000678656	14.06.2022	77003:001:2680		4	0.24	lageraie	71	14.06.2022	JAH	13.06.2023
50000678660	14.06.2022	77003:001:2680		3	0.64	lageraie	67	14.06.2022	JAH	13.06.2023
50000678666	14.06.2022	77003:001:2680		1	0.53	lageraie	124	14.06.2022	JAH	13.06.2023
50000678668	14.06.2022	77003:001:2680		5	1.23	lageraie	298	14.06.2022	JAH	13.06.2023
50000678674	14.06.2022	77003:001:2680		2	0.83	veerraie	199	14.06.2022	JAH	13.06.2023
50000679048	14.06.2022	77003:001:2680		6	0.06	lageraie	9	14.06.2022	JAH	13.06.2023

## Registreerimisest keeldumise põhjused/soovitused/täiendavad tingimused

Metsateatis nr **50000678656**, katastritunnus 77003:001:2680, eraldis nr 4.

Metsateatis vastab Metsaseaduse §41 lg 8<sup>1</sup> nõuetele. Otsust on võimalik vaidlustada 30 päeva jooksul teatavaks tegemisest arvates, esitades vaide Keskkonnaametile haldusmenetluse seaduses sätestatud korras või kaebuse halduskohtusse halduskohtumenetluse seadustikus sätestatud korras.

Looduskaitseaduse ( LKS §55 lg 6<sup>1</sup>) alusel on keelatud looduslikult esinevate lindude tahtlik häirimine, eriti pesitsemise ja poegade üleskasvatamise ajal. Lindude pesitsemise tippaeg on aprilli keskpaigast suve keskpaigani. Lindude asustustihedus on reeglina kõrgem segametsades (laane-, salu- ja soovikumetsades) ning kasvab metsa vanuse tõustes.

Aitäh, et aitad hoida loodust ja elurikkust.

Metsateatis nr **50000678660**, katastritunnus 77003:001:2680, eraldis nr 3.

Metsateatis vastab Metsaseaduse §41 lg 8<sup>1</sup> nõuetele. Otsust on võimalik vaidlustada 30 päeva jooksul teatavaks tegemisest arvates, esitades vaide Keskkonnaametile haldusmenetluse seaduses sätestatud korras või kaebuse halduskohtusse halduskohtumenetluse seadustikus sätestatud korras.

Looduskaitseaduse ( LKS §55 lg 6<sup>1</sup>) alusel on keelatud looduslikult esinevate lindude tahtlik häirimine, eriti pesitsemise ja poegade üleskasvatamise ajal. Lindude pesitsemise tippaeg on aprilli keskpaigast suve keskpaigani. Lindude asustustihedus on reeglina kõrgem segametsades (laane-, salu- ja soovikumetsades) ning kasvab metsa vanuse tõustes.

Aitäh, et aitad hoida loodust ja elurikkust.

Metsateatis nr **50000678666**, katastritunnus 77003:001:2680, eraldis nr 1.

Lugupeetud metsateatise esitaja

Keskkonnaamet esitab teile lageraie registreerimise otsuse, tingimused ja soovituse.

Kavandatav raieala kattub osaliselt lõheliste kudemis- ja elupaikade nimistusse (keskkonnaministri 15.06.2004 määrus nr 73) kantud veekogu (Sõmeru jõgi) 10 m laiuse veekaitsevööndiga (põhikaardile kantud veekogu veepiirist). Tulenevalt veeseaduse § 36 lõike 1 punktist 5 ja lõikest 2, § 118 lõikest 1 ja lõike 2 punktist 2, § 119 punktist 2, looduskaitseaduse § 51 lõigetest 1 ja 2 ja keskkonnaministri 11.08.2017 määruse nr 28 § 4 lõikest 2 tuleb raietööde tegemisel järgida järgmisi tingimusi:

Veekaitsevööndis on keelatud:

1. Metsa-, sh alusmetsa ja põõsastiku raie;
2. Raidmete jätmine veekaitsevööndisse ja veekogusse;
3. Mootorsõidukitega kallaste kahjustamine, veekogust läbisõitmine ja rööbaste tekitamine.

Veeseaduse § 36 lg 1 p 5 sätestab, et kaitset vajav ala on elupaiga või liigi kaitseks looduskaitseaduse alusel määratud ala, kus vee seisundi säilitamine või parandamine on selle elupaiga või liigi kaitseks oluline, sealhulgas lõheliste ja karpkalaliste elukeskkonnaks olev veekogu. Sama paragrahvi lg 2 kohaselt kehtivad kaitset vajaval alal käesoleva seaduse §-des 32 ja 34 sätestatud eesmärkidega võrreldes rangemad kvaliteedinõuded või seal piiratakse tegevust käesoleva seaduse kohaselt.

Veeseaduse § 118 lg 1 sätestab, et veekogu kalda või ranna erosiooni ja hajuheite vältimiseks on veekogu kaldal või rannal veekaitsevöönd. Sama paragrahvi lg 2 p 2 alusel on veekaitsevööndi ulatus Sõmeru jõel 10 m veekaitsevööndi arvestamise lähtejoonest (põhikaardile kantud veekogu veepiirist). Veeseaduse § 119 p-de 2 ja 6 kohaselt on veekaitsevööndis keelatud puu- ja põõsarinde raie ilma Keskkonnaameti nõusolekuta ning pinnase kahjustamine ja muu tegevus, mis põhjustab veekogu ranna või kalda erosiooni või hajuheidet.

Vee-elustikust lähtuvalt on parim, kui veekaitsevööndis säilib maksimaalselt põõsastik ja puud. Keskkonnaamet on seisukohal, et raided veekogu veekaitsevööndis toovad suure tõenäosusega kaasa veekogu kallaste uhtumise ja võivad soodustada hajureostuse ja setete sattumist vette. Raie on vastuolus veekaitsevööndi moodustamise eesmärgiga, suurendades oluliselt veekogu kallaste uhtumise tõenäosust ja suurendades setete hulka veekogus. Liiga suur hulk setteid matavad enda alla kruusase põhjaga alad, mis on koelmuteks lõhilastele ja teistele kaladele. Raie lõheliste jõe veekaitsevööndis halvendab seega jõe seisundit ja vee-elustiku elupaika. Tulenevalt eeltoodust ei ole Rammo maaüksuse eraldise 1 selles osas (0,07 ha), mis jääb lõheliste elupaigana kaitstava Sõmeru jõe veekaitsevööndisse, raie lubatud.

Haldusmenetluse seaduse § 53 lg 2 ning keskkonnaministri 11.08.2017 määruse nr 28 „Metsateatisel esitatavate andmete loetelu ning metsateatise esitamise, menetlemise ja registreerimise kord ning tähtajad” § 4 lg 2 kohaselt võib Keskkonnaamet kehtestada kõrvaltingimusi metsateatisega kavandatud raie tegemiseks.

Lugupidamisega

Heidi Salujõe  
metsahoiu vanemspetsialist

Täname, et majandate metsa säästvalt.

Metsateatis vastab Metsaseaduse §41 lg 8<sup>1</sup> nõuetele. Otsust on võimalik vaidlustada 30 päeva jooksul teatavaks tegemisest arvates, esitades vaide Keskkonnaametile haldusmenetluse seaduses sätestatud korras või kaebuse halduskohtusse halduskohtumenetluse seadustikus sätestatud korras.

Looduskaitseaduse ( LKS §55 lg 6<sup>1</sup>) alusel on keelatud looduslikult esinevate lindude tahtlik häirimine, eriti pesitsemise ja poegade üleskasvatamise ajal. Lindude pesitsemise tippaeg on aprilli keskpaigast suve keskpaigani. Lindude asustustihedus on reeglina kõrgem segametsades (laane-, salu- ja soovikumetsades) ning kasvab metsa vanuse tõustes.

Aitäh, et aitad hoida loodust ja elurikkust.

Metsateatis nr **50000678668**, katastritunnus 77003:001:2680, eraldis nr 5.

Lugupeetud metsateatise esitaja

Keskkonnaamet esitab teile lageraie registreerimise otsuse, tingimused ja soovitusi.

Kavandatav raieala kattub osaliselt lõheliste kudemis- ja elupaikade nimistusse (keskkonnaministri 15.06.2004 määrus nr 73) kantud veekogu (Sõmeru jõgi) 10 m laiuse veekaitsevööndiga (põhikaardile kantud veekogu veepiirist). Tulenevalt veeseaduse § 36 lõike 1 punktist 5 ja lõikest 2, § 118 lõikest 1 ja lõike 2 punktist 2, § 119 punktist 2, looduskaitseaduse § 51 lõigetest 1 ja 2 ja keskkonnaministri 11.08.2017 määruse nr 28 § 4 lõikest 2 tuleb raietööde tegemisel järgida järgmisi tingimusi:

Veekaitsevööndis on keelatud:

1. Metsa-, sh alusmetsa ja põõsastiku raie;
2. Raidmete jätmine veekaitsevööndisse ja veekogusse;
3. Mootorsõidukitega kallaste kahjustamine, veekogust läbisõitmine ja rööbaste tekitamine.

Veeseaduse § 36 lg 1 p 5 sätestab, et kaitset vajav ala on elupaiga või liigi kaitseks looduskaitseaduse alusel määratud ala, kus vee seisundi säilitamine või parandamine on selle elupaiga või liigi kaitseks oluline, sealhulgas lõheliste ja karpkalaliste elukeskkonnaks olev veekogu. Sama paragrahvi lg 2 kohaselt kehtivad kaitset vajaval alal käesoleva seaduse §-des 32 ja 34 sätestatud eesmärkidega võrreldes rangemad kvaliteedinõuded või seal piiratakse tegevust käesoleva seaduse kohaselt.

Veeseaduse § 118 lg 1 sätestab, et veekogu kalda või ranna erosiooni ja hajuheite vältimiseks on veekogu kaldal või rannal veekaitsevöönd. Sama paragrahvi lg 2 p 2 alusel on veekaitsevööndi ulatus Sõmeru jõel 10 m veekaitsevööndi arvestamise lähtejoonest (põhikaardile kantud veekogu veepiirist). Veeseaduse § 119 p-de 2 ja 6 kohaselt on veekaitsevööndis keelatud puu- ja põõsarinde raie ilma Keskkonnaameti nõusolekuta ning pinnase kahjustamine ja muu tegevus, mis põhjustab veekogu ranna või kalda erosiooni või hajuheidet.

Vee-elustikust lähtuvalt on parim, kui veekaitsevööndis säilib maksimaalselt põõsastik ja puud. Keskkonnaamet on seisukohal, et raided veekogu veekaitsevööndis toovad suure tõenäosusega kaasa veekogu kallaste uhtumise ja võivad soodustada hajureostuse ja setete sattumist vette. Raie on vastuolus veekaitsevööndi moodustamise eesmärgiga, suurendades oluliselt veekogu kallaste uhtumise tõenäosust ja suurendades setete hulka veekogus. Liiga suur hulk setteid matavad enda alla kruusase põhjaga alad, mis on koelmuteks lõhilastele ja teistele kaladele. Raie lõheliste jõe veekaitsevööndis halvendab seega jõe seisundit ja vee-elustiku elupaika. Tulenevalt eeltoodust ei ole Rammo maaüksuse eraldise 5 selles osas (0,04 ha), mis jääb lõheliste elupaigana kaitstava Sõmeru jõe veekaitsevööndisse, raie lubatud.

Looduskaitseaduse § 57 lg-st 10 tulenevalt on kokkuvedu läbi karuputke võõrliikide koloonia lubatud ainult külmunud pinnase tingimustes, soovitavalt lumikatte olemasolul. Metsamaterjali ja raidmete ladustamine kolooniates on keelatud. Pinnasekahjustuste tekitamine kolooniates kutsub esile invasiivse võõrliigi seemnete levimise ja selle paljunemise. Koloonia täpset asukohta näete metsaportaalis register.metsad.ee.

Haldusmenetluse seaduse § 53 lg 2 ning keskkonnaministri 11.08.2017 määruse nr 28 „Metsateatisel esitatavate andmete loetelu ning metsateatise esitamise, menetlemise ja registreerimise kord ning tähtajad” § 4 lg 2 kohaselt võib Keskkonnaamet kehtestada kõrvaltingimusi metsateatisega kavandatud raie tegemiseks.

Lugupidamisega

Heidi Salujõe  
metsahoiu vanemspetsialist

Täname, et majandate metsa säästvalt.

Metsateatis vastab Metsaseaduse §41 lg 8<sup>1</sup> nõuetele. Otsust on võimalik vaidlustada 30 päeva jooksul teatavaks tegemisest arvates, esitades vaide Keskkonnaametile haldusmenetluse seaduses sätestatud korras või kaebuse halduskohtusse halduskohtumenetluse seadustikus sätestatud korras.

Looduskaitseaduse ( LKS §55 lg 6<sup>1</sup>) alusel on keelatud looduslikult esinevate lindude tahtlik häirimine, eriti pesitsemise ja poegade üleskasvatamise ajal. Lindude pesitsemise tippaeg on aprilli keskpaigast suve keskpaigani. Lindude asustustihedus on reeglina kõrgem segametsades (laane-, salu- ja soovikumetsades) ning kasvab metsa vanuse tõustes.

Aitäh, et aitad hoida loodust ja elurikkust.

Metsateatis nr **50000678674**, katastritunnus 77003:001:2680, eraldis nr 2.

Lugupeetud metsateatise esitaja

Keskkonnaamet esitab teile lageraie registreerimise otsuse, tingimused ja soovituse.

Kavandatav raieala kattub osaliselt lõheliste kudemis- ja elupaikade nimistusse (keskkonnaministri 15.06.2004 määrus nr 73) kantud veekogu (Sõmeru jõgi) 10 m laiuse veekaitsevööndiga (põhikaardile kantud veekogu veepiirist). Tulenevalt veeseaduse § 36 lõike 1 punktist 5 ja lõikest 2, § 118 lõikest 1 ja lõike 2 punktist 2, § 119 punktist 2, looduskaitseaduse § 51 lõigetest 1 ja 2 ja keskkonnaministri 11.08.2017 määruse nr 28 § 4 lõikest 2 tuleb raietööde tegemisel järgida järgmisi tingimusi:

Veekaitsevööndis on keelatud:

1. Metsa-, sh alusmetsa ja põõsastiku raie;
2. Raidmete jätmise veekaitsevööndisse ja veekogusse;
3. Mootorsõidukitega kallaste kahjustamine, veekogust läbisõitmine ja rööbaste tekitamine.

Veeseaduse § 36 lg 1 p 5 sätestab, et kaitset vajav ala on elupaiga või liigi kaitseks looduskaitseaduse alusel määratud ala, kus vee seisundi säilitamine või parandamine on selle elupaiga või liigi kaitseks oluline, sealhulgas lõheliste ja karpkalaliste elukeskkonnaks olev veekogu. Sama paragrahvi lg 2 kohaselt kehtivad kaitset vajaval alal käesoleva seaduse §-des 32 ja 34 sätestatud eesmärkidega võrreldes rangemad kvaliteedinõuded või seal piiratakse tegevust käesoleva seaduse kohaselt.

Veeseaduse § 118 lg 1 sätestab, et veekogu kalda või ranna erosiooni ja hajuheite vältimiseks on veekogu kaldal või rannal veekaitsevöönd. Sama paragrahvi lg 2 p 2 alusel on veekaitsevööndi ulatus Sõmeru jõel 10 m veekaitsevööndi arvestamise lähtejoonest (põhikaardile kantud veekogu veepiirist). Veeseaduse § 119 p-de 2 ja 6 kohaselt on veekaitsevööndis keelatud puu- ja põõsarinde raie ilma Keskkonnaameti nõusolekuta ning pinnase kahjustamine ja muu tegevus, mis põhjustab veekogu ranna või kalda erosiooni või hajuheidet.

Vee-elustikust lähtuvalt on parim, kui veekaitsevööndis säilib maksimaalselt põõsastik ja puud. Keskkonnaamet on seisukohal, et raied veekogu veekaitsevööndis toovad suure tõenäosusega kaasa veekogu kallaste uhtumise ja võivad soodustada hajureostuse ja setete sattumist vette. Raie on vastuolus veekaitsevööndi moodustamise eesmärgiga, suurendades oluliselt veekogu kallaste uhtumise tõenäosust ja suurendades setete hulka veekogus. Liiga suur hulk setteid matavad enda alla kruusase põhjaga alad, mis on koelmuteks lõhilastele ja teistele kaladele. Raie lõheliste jõe veekaitsevööndis halvendab seega jõe seisundit ja vee-elustiku elupaika. Tulenevalt eeltoodust ei ole Rammo maaüksuse eraldise 2 selles osas (0,01 ha), mis jääb lõheliste elupaigana kaitstava Sõmeru jõe veekaitsevööndisse, raie lubatud.

Haldusmenetluse seaduse § 53 lg 2 ning keskkonnaministri 11.08.2017 määruse nr 28 „Metsateatisel esitatavate andmete loetelu ning metsateatise esitamise, menetlemise ja registreerimise kord ning tähtajad” § 4 lg 2 kohaselt võib Keskkonnaamet kehtestada kõrvaltingimusi metsateatisega kavandatud raie tegemiseks.

Lugupidamisega

Heidi Salujõe  
metsahoiu vanemspetsialist

Täname, et majandate metsa säästvalt.

Metsateatis vastab Metsaseaduse §41 lg 8<sup>1</sup> nõuetele. Otsust on võimalik vaidlustada 30 päeva jooksul teatavaks tegemisest arvates, esitades vaide Keskkonnaametile haldusmenetluse seaduses sätestatud korras või kaebuse halduskohtusse halduskohtumenetluse seadustikus sätestatud korras.

Looduskaitseaduse ( LKS §55 lg 6<sup>1</sup>) alusel on keelatud looduslikult esinevate lindude tahtlik häirimine, eriti pesitsemise ja poegade üleskasvatamise ajal. Lindude pesitsemise tippaeg on aprilli keskpaigast suve keskpaigani. Lindude asustustihedus on reeglina kõrgem segametsades (laane-, salu- ja soovikumetsades) ning kasvab metsa vanuse tõustes.

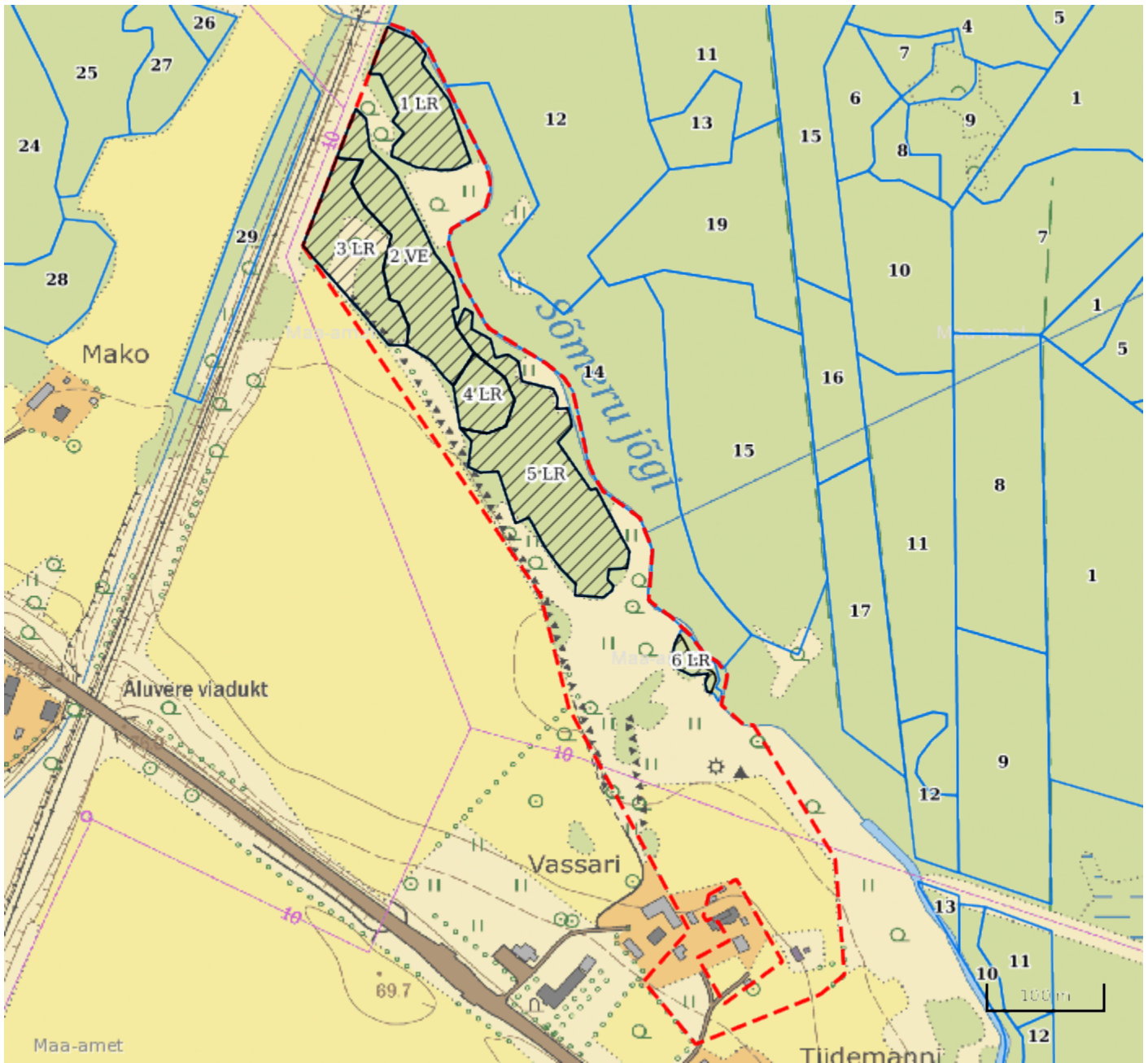
Aitäh, et aitad hoida loodust ja elurikkust.

Metsateatis nr **50000679048**, katastritunnus 77003:001:2680, eraldis nr 6.

Keskkonnaamet juhib tähelepanu, et looduskaitseaduse § 57 lg-st 10 tulenevalt on kokkuvedu läbi karuputke võõrliikide koloonia lubatud ainult külmunud pinnase tingimustes, soovitatavalt lumikatte olemasolul. Metsamaterjali ja raidmete ladustamine kolooniates on keelatud. Pinnasekahjustuste tekitamine kolooniates kutsub esile invasiivse võõrliigi seemnete levimise ja selle paljunemise. Koloonia täpset asukohta näete metsaportaalis register.metsad.ee. Metsateatis vastab Metsaseaduse §41 lg 8<sup>1</sup> nõuetele. Otsust on võimalik vaidlustada 30 päeva jooksul teatavaks tegemisest arvates, esitades vaide Keskkonnaametile haldusmenetluse seaduses sätestatud korras või kaebuse halduskohtusse halduskohtumenetluse seadustikus sätestatud korras.






Looduskaitseaduse ( LKS §55 lg 6<sup>1</sup>) alusel on keelatud looduslikult esinevate lindude tahtlik häirimine, eriti pesitsemise ja poegade üleskasvatamise ajal. Lindude pesitsemise tippaeg on aprilli keskpaigast suve keskpaigani. Lindude asustustihedus on reeglina kõrgem segametsades (laane-, salu- ja soovikumetsades) ning kasvab metsa vanuse tõustes.

Aitäh, et aitad hoida loodust ja elurikkust.



**Legend**

1:5000

<b>Kaardikiht</b>	
Põhikaart: Maa-amet 15.06.2022	
	Metsaregister: Eraldised 15.06.2022
	Maa-amet: Katastriüksused 15.06.2022
	Metsaregister: Metsateatised 15.06.2022
	Metsaregister: Metsateatised (EI otsus) 15.06.2022
	Metsaregister: Kahjustusteatised 15.06.2022

Keskkonnaamet  
 Registrikood 70008658  
 Narva mnt 7a  
 15172 Tallinn, Eesti

telefon: 662 5999  
 e-post: klienditugi@keskkonnaamet.ee  
<http://www.keskkonnaamet.ee>