

## Maaüksuse asukoht

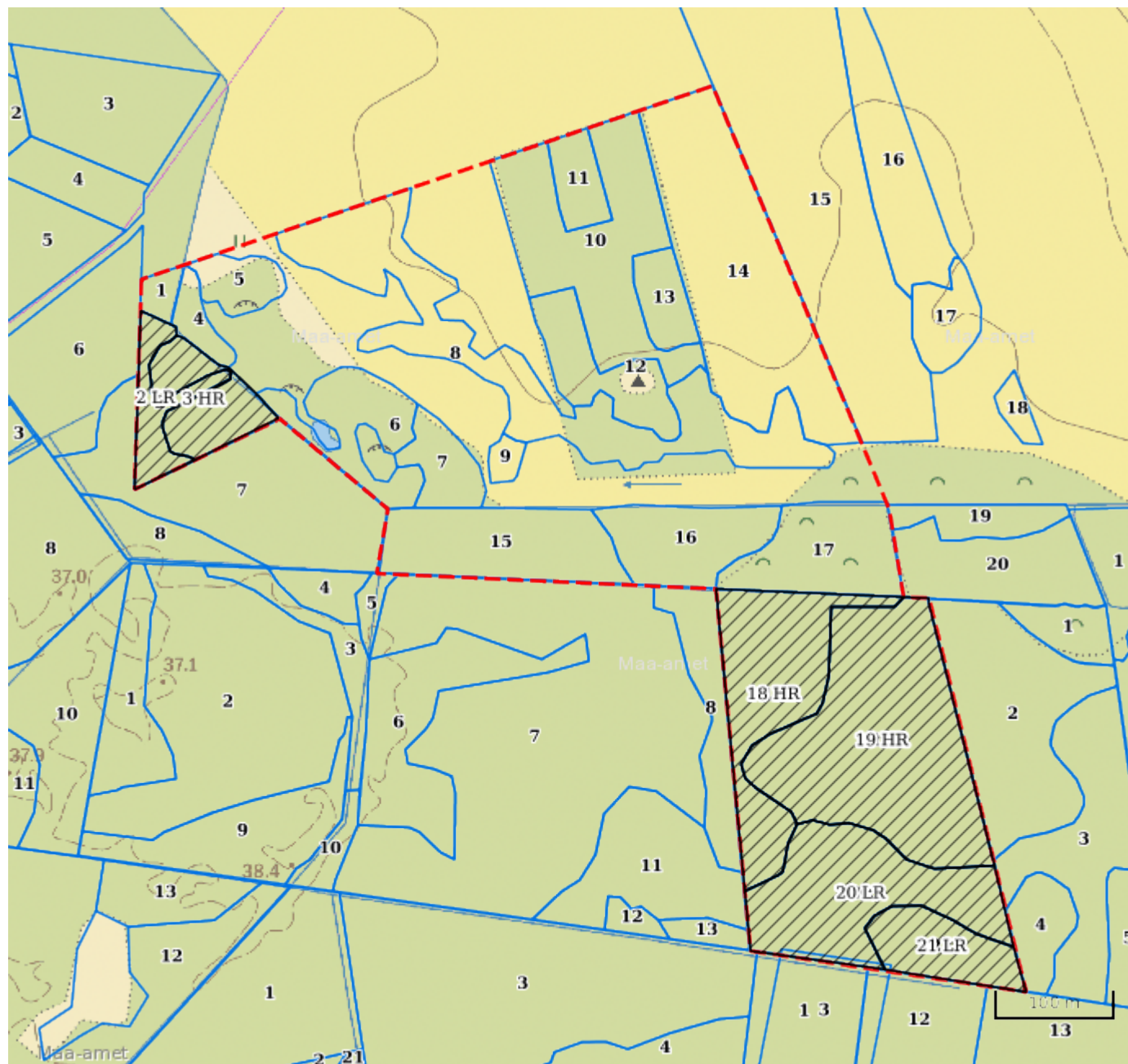
Maakond Põlva maakond	Vald / linn Räpina vald	Metsakond
Kinnistu number 2816404	Kinnistu nimetus P U N G A	

Number	Esitamise kp	Katastritunnus	Kvartal	Eraldis	Pindala (ha)	Tööliik	Maht (tm)	Otsuse kp	Otsus	Kehtiv kuni
50000384214	17.08.2020	45401:002:0037		2	0.38	lageraie	91	17.08.2020	JAH	16.08.2021
50000384218	17.08.2020	45401:002:0037		3	0.58	harvendusraie	100	17.08.2020	JAH	16.08.2021
50000403744	07.10.2020	45401:002:0037		21	0.59	lageraie	163	07.10.2020	JAH	06.10.2021
50000403746	07.10.2020	45401:002:0037		20	1.58	lageraie	356	07.10.2020	JAH	06.10.2021
50000403748	07.10.2020	45401:002:0037		19	2.75	harvendusraie	77	07.10.2020	JAH	06.10.2021
50000403750	07.10.2020	45401:002:0037		18	1.44	harvendusraie	12	07.10.2020	JAH	06.10.2021

## Registreerimisest keeldumise põhjused/soovitused/täiendavad tingimused






Metsateatis nr **50000384218**, katastritunnus 45401:002:0037, eraldis nr 3.

Lugupeetud metsateatise esitaja. Hoiatus! Metsa inventeerimise andmetel võib kavandatava raiemahu korral I rinde rinnaspindala langeda alla raiejärgset lubatud piirväärtust 17.2. Metsa majandamise eeskirja § 6 lg 4 kohaselt on see keelatud.



**Legend**

**1:5000**

<b>Kaardikiht</b>	
	Põhikaart: Maa-amet 25.11.2020
	Metsaregister: Eraldised 25.11.2020
	Maa-amet: Katastriüksused 25.11.2020
	Metsaregister: Metsateatised 25.11.2020
	Metsaregister: Metsateatised (EI otsus) 25.11.2020
	Metsaregister: Kahjustusteatised 25.11.2020