

## Maaüksuse asukoht

Maakond Rapla maakond	Vald / linn Rapla vald	Metskond
Kinnistu number 6660350	Kinnistu nimetus	

Number	Esitamise kp	Katastritunnus	Kvartal	Eraldis	Pindala (ha)	Tööliik	Maht (tm)	Otsuse kp	Otsus	Kehtiv kuni
50000753476	08.11.2022	65401:003:0340		2	0.83	lageraie	169	08.11.2022	JAH	07.11.2023

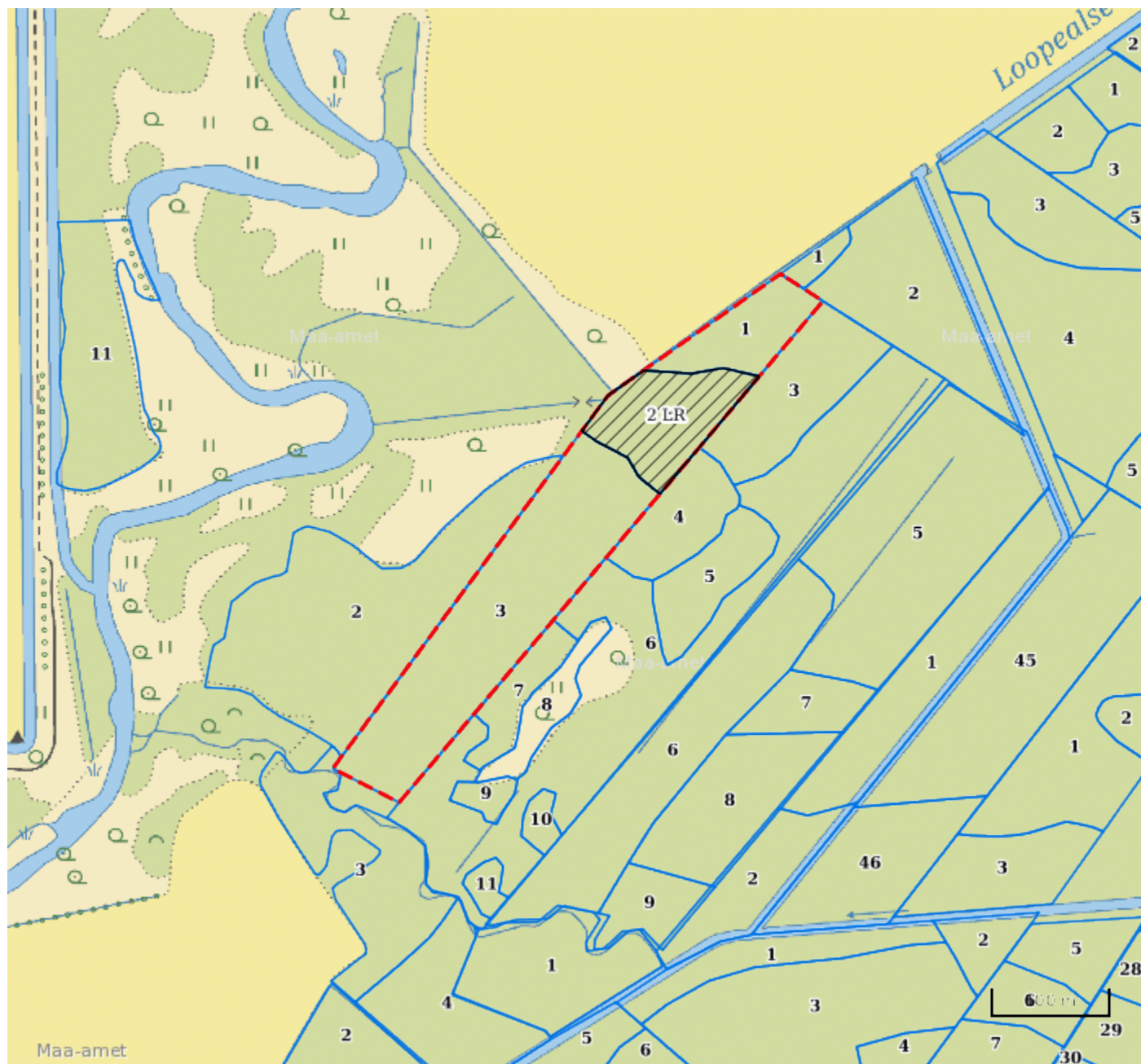
## Registreerimisest keeldumise põhjused/soovitused/täiendavad tingimused

Metsateatis nr **50000753476**, katastritunnus 65401:003:0340, eraldis nr 2.

Metsateatis vastab Metsaseaduse §41 lg 8<sup>1</sup> nõuetele. Otsust on võimalik vaidlustada 30 päeva jooksul teatavaks tegemisest arvates, esitades vaide Keskkonnaametile haldusmenetluse seaduses sätestatud korras või kaebuse halduskohtusse halduskohtumenetluse seadustikus sätestatud korras.






Looduskaitseaduse ( LKS §55 lg 6<sup>1</sup>) alusel on keelatud looduslikult esinevate lindude tahtlik häirimine, eriti pesitsemise ja poegade üleskasvatamise ajal. Lindude pesitsemise tippaeg on aprilli keskpaigast suve keskpaigani. Lindude asustustihedus on reeglina kõrgem segametsades (laane-, salu- ja soovikumetsades) ning kasvab metsa vanuse tõustes.

Aitäh, et aitad hoida loodust ja elurikkust.



**Legend**

**1:5000**

<b>Kaardikiht</b>	
	Põhikaart: Maa-amet 06.03.2023
	Metsaregister: Eraldised 06.03.2023
	Maa-amet: Katastriüksused 06.03.2023
	Metsaregister: Metsateatised 06.03.2023
	Metsaregister: Metsateatised (EI otsus) 06.03.2023
	Metsaregister: Kahjustusteatised 06.03.2023