

## Maaüksuse asukoht

Maakond Rapla maakond	Vald / linn Märjamaa vald	Metsakond
Kinnistu number 441137	Kinnistu nimetus Hansu Talu	

Number	Esitamise kp	Katastritunnus	Kvartal	Eraldis	Pindala (ha)	Tööliik	Maht (tm)	Otsuse kp	Otsus	Kehtiv kuni
50000612074	18.01.2022	42703:002:0310		6	0.81	lageraie	217	18.01.2022	JAH	17.01.2023
50000612076	18.01.2022	42703:002:0310		4	0.89	harvendusraie	58	18.01.2022	JAH	17.01.2023
50000612078	18.01.2022	42703:002:0310		3	0.86	harvendusraie	59	18.01.2022	JAH	17.01.2023
50000612080	18.01.2022	42703:002:0310		2	1.30	harvendusraie	54	18.01.2022	JAH	17.01.2023
50000612082	18.01.2022	42703:002:0310		1	0.89	harvendusraie	97	18.01.2022	JAH	17.01.2023

## Registreerimisest keeldumise põhjused/soovitused/täiendavad tingimused

Metsateatis nr **50000612074**, katastritunnus 42703:002:0310, eraldis nr 6.

Hoiatus! Tööala võib kattuda kaitstava loodusobjektiga: H; Luiste hoiuala (Rapla). Tööde teostamisel jälgige seadusandlust ja kaitstava loodusobjekti piirjooni. Abi saamiseks võib pöörduda Keskkonnaameti poole.  
Hoiatus! Tööala kattub kaitstava loodusobjektiga: III kategooria kaitsealune liik: Buteo buteo (hiireviu). Lugupeetud metsateatise esitaja. Kavandate raiet III kaitsekategooria linnuliigi hiireviu elupaigas. Kaitsealuse linnuliigi elupaiga täpsed piirid on nähtavad Metsaportaalis (register.metsad.ee) kinnistu omanikuna sisse logides.  
Looduskaitseseeduse § 55 lg 6 alusel on keelatud kaitsealuse loomaliigi isendi tahtlik häirimine paljunemise ja poegade kasvatamise ajal, mistõttu on raietegevus keelatud 15. märtsist kuni 31. juulini keskkonnaregistris piiritletud liigi elupaigas. Looduskaitseseeduse § 55 lg 6 prim p 1 alusel on keelatud looduslikult esinevate lindude pesade ja munade tahtlik hävitamine ja kahjustamine. Seega on keelatud pesapuu raie (okstest risupesaga). Soovitav on pesa ümbrus (15 m raadiuses) säilitada looduslikuna ja mitte teha lageraiet pesale lähemal kui 25 m. Täname, et majandate metsa säästvalt!  
Metsateatis vastab Metsaseaduse §41 lg 8<sup>1</sup> nõuetele. Otsust on võimalik vaidlustada 30 päeva jooksul teatavaks tegemisest arvates, esitades vaide Keskkonnaametile haldusmenetluse seaduses sätestatud korras või kaebuse halduskohtusse halduskohtumenetluse seadustikus sätestatud korras.

Metsateatis nr **50000612076**, katastritunnus 42703:002:0310, eraldis nr 4.

Lugupeetud metsateatise esitaja. Hoiatus! Metsa inventeerimise andmetel võib kavandatava raiemahu korral I rinde rinnaspindala langeda alla raiejärgset lubatud piirväärtust 12.3. Metsa majandamise eeskirja § 6 lg 4 kohaselt on see keelatud.  
Metsateatis vastab Metsaseaduse §41 lg 8<sup>1</sup> nõuetele. Otsust on võimalik vaidlustada 30 päeva jooksul teatavaks tegemisest arvates, esitades vaide Keskkonnaametile haldusmenetluse seaduses sätestatud korras või kaebuse halduskohtusse halduskohtumenetluse seadustikus sätestatud korras.

Metsateatis nr **50000612078**, katastritunnus 42703:002:0310, eraldis nr 3.

Lugupeetud metsateatise esitaja. Hoiatus! Metsa inventeerimise andmetel võib kavandatava raiemahu korral I rinde rinnaspindala langeda alla raiejärgset lubatud piirväärtust 12.3. Metsa majandamise eeskirja § 6 lg 4 kohaselt on see keelatud.  
Metsateatis vastab Metsaseaduse §41 lg 8<sup>1</sup> nõuetele. Otsust on võimalik vaidlustada 30 päeva jooksul teatavaks tegemisest arvates, esitades vaide Keskkonnaametile haldusmenetluse seaduses sätestatud korras või kaebuse halduskohtusse halduskohtumenetluse seadustikus sätestatud korras.

Metsateatis nr **50000612080**, katastritunnus 42703:002:0310, eraldis nr 2.

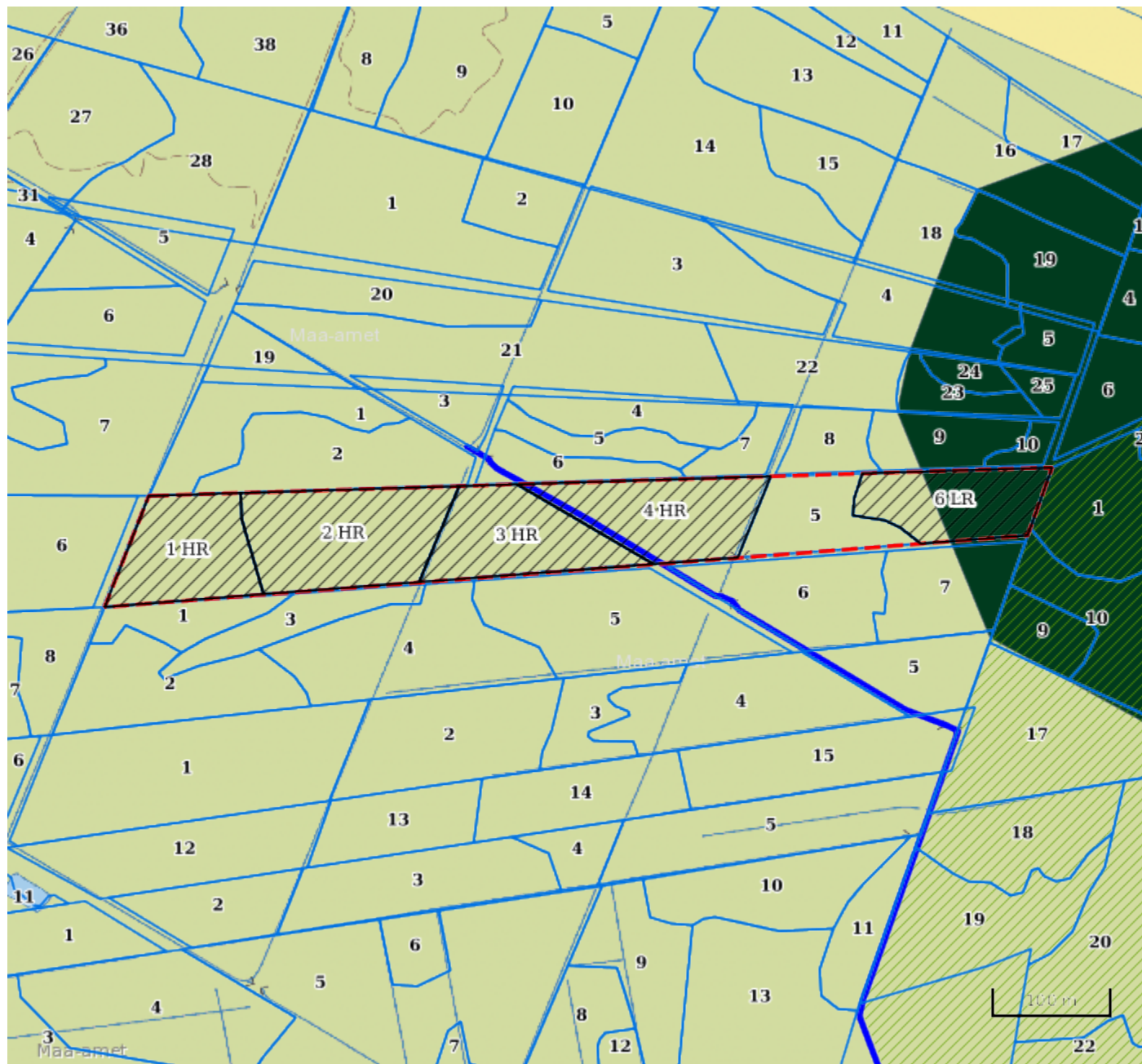
Metsateatis vastab Metsaseaduse §41 lg 8<sup>1</sup> nõuetele. Otsust on võimalik vaidlustada 30 päeva jooksul teatavaks tegemisest arvates, esitades vaide Keskkonnaametile haldusmenetluse seaduses sätestatud korras või kaebuse halduskohtusse halduskohtumenetluse seadustikus sätestatud korras.

Metsateatis nr **50000612082**, katastritunnus 42703:002:0310, eraldis nr 1.

Hoiatus! Tööala võib kattuda kaitstava loodusobjektiga: PY; Selja metsise püsielupaik. Tööde teostamisel jälgige seadusandlust ja kaitstava loodusobjekti piirjooni. Abi saamiseks võib pöörduda Keskkonnaameti poole. Lugupeetud metsateatise esitaja. Hoiatus! Metsa inventeerimise andmetel võib kavandatava raiemahu korral I rinde rinnaspindala langeda alla raiejärgset lubatud piirväärtust 20.1. Metsa majandamise eeskirja § 6 lg 4 kohaselt on see keelatud.






Metsateatis vastab Metsaseaduse §41 lg 8<sup>1</sup> nõuetele. Otsust on võimalik vaidlustada 30 päeva jooksul teatavaks tegemisest arvates, esitades vaide Keskkonnaametile haldusmenetluse seaduses sätestatud korras või kaebuse halduskohtusse halduskohtumenetluse seadustikus sätestatud korras.

Katastritunnus 42703:002:0310



Legend

1:5000

Kaardikiht	
	Põhikaart: Maa-amet 20.01.2022
	Metsaregister: Eraldised 20.01.2022
	Maa-amet: Katastriüksused 20.01.2022
	Metsaregister: Metsateatised 20.01.2022
	Metsaregister: Metsateatised (EI otsus) 20.01.2022
	Metsaregister: Kahjustusteatised 20.01.2022

Keskkonnaamet  
 Registrikood 70008658  
 Narva mnt 7a  
 15172 Tallinn, Eesti

telefon: 662 5999  
 e-post: klienditugi@keskkonnaamet.ee  
<http://www.keskkonnaamet.ee>