

## Katastritunnus 35203:004:0186

Maakond	Harju maakond	Metsakorraldusettevõte	Metsabüroo OÜ			
Vald	Kuusalu vald	Metsakorraldaja	Silver Härsing			
Üksus	Uuetoa	Inventeerimise kuupäev	21.05.2020			
Katastritunnus	35203:004:0186	Registrikande kuupäev	10.06.2020			
Kvartal		Maht	Täius	Rinnaspindala		
Eraldis	1	Rinne	tm	tm/ha	%	m <sup>2</sup> /ha
Pindala	0.68 ha	Esimene	94	138	45	15
Kõrgusindeks	20.1	Teine	0		0	0
Boniteediklass	III	Üksikpuud	0			
Kasvukohatüüp	pohla	Kokku	94	138		
Kuivendus	ei	Surnud mets	0	0		
Peapuuliik	mänd	Lamapuit	0	0		
Arenguklass	valmiv mets	Juurdekasv	2	2		
Keskmine vanus	90	Põõsarinde liitus (%)			0	
Raievanus	100					
Keskmine diameeter	28					
Tuleohuklass	II					

Rinne	%	Puuliik	Tekke- aasta	Vanus (a)	Jooksev vanus (a)	Kõrgus (m)	Läbimõõt (cm)	Rinnas- pindala (m <sup>2</sup> /ha)	Tekke- viis	Maht (tm)	Maht (tm/ha)	Puude arv (tk/ha)
esimene	97	mänd	1930	90	90	19	28	14.5	S	90	133	236
esimene	3	kask	1950	70	70	18	23	0.5	S	3	4	12
järeikasvu	100	mänd	2015	5	5	0.6			S			300

Töö liik	Järjekord	Töö aasta	Rinne	Puuliik	Vanus (a)	Raieprotsent	Kogus (tm)
kultuuride hooldamine	-						
istutamine	-			mänd			
lageraie	esimene		esimene	kask	70	50	1
lageraie	esimene		esimene	mänd	90	90	81
sanitaarraie	tehtud töö	2020					
täius või liitus ebaühtlane							

Maakond	Harju maakond	Metsakorraldusettevõte	Metsabüroo OÜ			
Vald	Kuusalu vald	Metsakorraldaja	Silver Härsing			
Üksus	Uuetoa	Inventeerimise kuupäev	21.05.2020			
Katastritunnus	35203:004:0186	Registrikande kuupäev	10.06.2020			
Kvartal		Maht	Täius	Rinnaspindala		
Eraldis	2	Rinne	tm	tm/ha	%	m <sup>2</sup> /ha
Pindala	0.13 ha	Esimene	27	210	64	22
Kõrgusindeks	23.2	Teine	0		0	0
Boniteediklass	III	Üksikpuud	0			
Kasvukohatüüp	pohla	Kokku	27	210		
Kuivendus	ei	Surnud mets	0	0		
Peapuuliik	mänd	Lamapuit	0	0		
Arenguklass	keskealine mets	Juurdekasv	1	4		
Keskmine vanus	75	Põõsarinde liitus (%)			0	
Raievanus	100					
Keskmine diameeter	24					
Tuleohuklass	II					

Rinne	%	Puuliik	Tekke- aasta	Vanus (a)	Jooksev vanus (a)	Kõrgus (m)	Läbimõõt (cm)	Rinnas- pindala (m <sup>2</sup> /ha)	Tekke- viis	Maht (tm)	Maht (tm/ha)	Puude arv (tk/ha)
esimene	100	mänd	1945	75	75	20	24	22	S	27	210	486

<b>Maakond</b>	Harju maakond	<b>Metsakorraldusettevõte</b>	Eesti Metsakorralduskeskus OÜ									
<b>Vald</b>	Kuusalu vald	<b>Metsakorraldaja</b>	Ahto Täpsi									
<b>Üksus</b>	UUETOA	<b>Inventeerimise kuupäev</b>	05.09.2001									
<b>Katastritunnus</b>	35203:004:0186	<b>Registrikande kuupäev</b>	17.09.2004									
<b>Kvartal</b>	-		<b>Maht</b>	<b>Täius</b>	<b>Rinnaspindala</b>							
<b>Eraldis</b>	3		<b>Rinne</b>	<b>tm</b>	<b>tm/ha</b>	<b>%</b>						
<b>Pindala</b>	0.2 ha		<b>Esimene</b>	24	120	45						
<b>Kõrgusindeks</b>	24		<b>Teine</b>	0	0	0						
<b>Boniteediklass</b>	II		<b>Üsiku puud</b>	0	0							
<b>Kasvukohatüüp</b>	jänese kapsa-mustika		<b>Kokku</b>	24	120							
<b>Kuivendus</b>	ei		<b>Surnud mets</b>	0	0							
<b>Peapuuliik</b>	mänd		<b>Lamapuit</b>	0	0							
<b>Arenguklass</b>	keskealine mets		<b>Juurdekasv</b>	1	4							
<b>Keskmine vanus</b>	79		<b>Põõsarinde liitus (%)</b>	0								
<b>Raievanus</b>	83											
<b>Keskmine diameeter</b>	24											
<b>Tuleohuklass</b>	II											
<b>Rinne</b>	<b>%</b>	<b>Puuliik</b>	<b>Tekke-</b>	<b>Vanus</b>	<b>Jooksev vanus</b>	<b>Kõrgus</b>	<b>Läbimõõt</b>	<b>Rinnas-</b>	<b>Tekke-</b>	<b>Maht</b>	<b>Maht</b>	<b>Puude arv</b>
		<b>aasta</b>	<b>aasta</b>	<b>(a)</b>	<b>(a)</b>	<b>(m)</b>	<b>(cm)</b>	<b>pindala</b>	<b>viis</b>	<b>(tm)</b>	<b>(tm/ha)</b>	<b>(tk/ha)</b>
								<b>(m<sup>2</sup>/ha)</b>				
esimene 55	mänd	1941	60	79	18	24	7.6	S	13	67	0	
esimene 40	kask	1941	60	79	21	22	5.5	S	10	48	0	
esimene 5	haab	1941	60	79	18	24	0.7	S	1	6	0	
täius või liitus ebaühtlane												

<b>Maakond</b>	Harju maakond	<b>Metsakorraldusettevõte</b>	Metsabüroo OÜ									
<b>Vald</b>	Kuusalu vald	<b>Metsakorraldaja</b>	Silver Härsing									
<b>Üksus</b>	Uuetoa	<b>Inventeerimise kuupäev</b>	21.05.2020									
<b>Katastritunnus</b>	35203:004:0186	<b>Registrikande kuupäev</b>	10.06.2020									
<b>Kvartal</b>		<b>Maht</b>	<b>Täius</b>	<b>Rinnaspindala</b>								
<b>Eraldis</b>	3	<b>Rinne</b>	<b>tm</b>	<b>tm/ha</b>	<b>%</b>	<b>m<sup>2</sup>/ha</b>						
<b>Pindala</b>	2.15 ha	<b>Esimene</b>	456	212	53	19						
<b>Kõrgusindeks</b>	27.5	<b>Teine</b>	67	31	15	4						
<b>Boniteediklass</b>	I	<b>Üksikpuud</b>	0									
<b>Kasvukohatüüp</b>	jänese kapsa-mustika	<b>Kokku</b>	522	243								
<b>Kuivendus</b>	ei	<b>Surnud mets</b>	0	0								
<b>Peapuuliik</b>	mänd	<b>Lamapuit</b>	0	0								
<b>Arenguklass</b>	keskealine mets	<b>Juurdekasv</b>	9	4								
<b>Keskmine vanus</b>	75	<b>Pöösarinde liitus (%)</b>	20									
<b>Raievanus</b>	90											
<b>Keskmine diameeter</b>	29											
<b>Tuleohuklass</b>	II											
<b>Rinne</b>	<b>%</b>	<b>Puuliik</b>	<b>Tekke- aasta</b>	<b>Vanus (a)</b>	<b>Jooksev vanus (a)</b>	<b>Kõrgus (m)</b>	<b>Läbimõõt (cm)</b>	<b>Rinnas- pindala (m<sup>2</sup>/ha)</b>	<b>Tekke- viis</b>	<b>Maht (tm)</b>	<b>Maht (tm/ha)</b>	<b>Puude arv (tk/ha)</b>
esimene	85	mänd	1945	75	75	24	29	16.2	S	387	180	246
esimene	12	kuusk	1945	75	75	24	29	2.2	S	54	25	33
esimene	3	kask	1955	65	65	24	27	0.6	S	13	6	10
teine	100	kuusk	1980	40	40	14	17	4	S	67	31	176
järeikasvu	100	kuusk	2005	15	15	1.7			S			700
pöosa		pihlakas				5						
pöosa		sarapuu				5						
pöosa		toomingas				5						
<b>Rinne</b>	<b>Kahjustatud puuliik</b>		<b>Vanus (a)</b>		<b>Kahjustuse protsent</b>		<b>Kahjustaja</b>					
teine	kuusk		40		10		ulukid					
esimene	kuusk		75		10		ulukid					
<b>Töö liik</b>	<b>Järjekord</b>	<b>Töö aasta</b>	<b>Rinne</b>	<b>Puuliik</b>	<b>Vanus (a)</b>	<b>Raieprotsent</b>	<b>Kogus (tm)</b>					
kultuuride hooldamine	-											
istutamine	-							mänd				
lageraie	esimene		esimene	kuusk	75	100	54					
lageraie	esimene		esimene	mänd	75	90	348					
lageraie	esimene		esimene	kask	65	50	6					
lageraie	esimene		teine	kuusk	40	100	67					
sanitaarraie	tehtud töö	2020										
täius või liitus ebaühtlane												

<b>Maakond</b>	Harju maakond	<b>Metsakorraldusettevõte</b>	Metsabüroo OÜ			
<b>Vald</b>	Kuusalu vald	<b>Metsakorraldaja</b>	Silver Härsing			
<b>Üksus</b>	Uuetoa	<b>Inventeerimise kuupäev</b>	21.05.2020			
<b>Katastritunnus</b>	35203:004:0186	<b>Registrikande kuupäev</b>	10.06.2020			
<b>Kvartal</b>		<b>Maht</b>	<b>Täius</b>	<b>Rinnaspindala</b>		
<b>Eraldis</b>	4	<b>Rinne</b>	<b>tm</b>	<b>tm/ha</b>	<b>%</b>	<b>m<sup>2</sup>/ha</b>
<b>Pindala</b>	0.19 ha	<b>Esimene</b>	19	100	40	12
<b>Kõrgusindeks</b>	24.5	<b>Teine</b>	5	25	18	4
<b>Boniteediklass</b>	II	<b>Üksikpuud</b>	0			
<b>Kasvukohatüüp</b>	tarna-angervaksa	<b>Kokku</b>	24	125		
<b>Kuivendus</b>	jah	<b>Surnud mets</b>	0	0		
<b>Peapuuliik</b>	kuusk	<b>Lamapuit</b>	0	0		
<b>Arenguklass</b>	keskealine mets	<b>Juurdekasv</b>	1	4		
<b>Keskmine vanus</b>	60	<b>Põõsarinde liitus (%)</b>	0			
<b>Raievanus</b>	81					
<b>Keskmine diameeter</b>	26					
<b>Tuleohuklass</b>	III					

Rinne	%	Puuliik	Tekke- aasta	Vanus (a)	Jooksev vanus (a)	Kõrgus (m)	Läbimõõt (cm)	Rinnas- pindala (m <sup>2</sup> /ha)	Tekke- viis	Maht (tm)	Maht (tm/ha)	Puude arv (tk/ha)
esimene	60	kuusk	1965	55	55	16	26	7.1	S	11	60	133
esimene	25	mänd	1935	85	85	20	30	2.6	S	5	25	37
esimene	15	kask	1955	65	65	17	24	1.8	S	3	15	41
teine	70	kuusk	1985	35	35	11	15	2.7	S	3	17	150
teine	30	hall lepp	1995	25	25	11	11	1.3	S	1	7	142

Töö liik	Järjekord	Töö aasta	Rinne	Puuliik	Vanus (a)	Raieprotsent	Kogus (tm)
lageraie	esimene		esimene	kask	65	80	2
lageraie	esimene		esimene	mänd	85	80	4
lageraie	esimene		esimene	kuusk	55	100	11
lageraie	esimene		teine	hall lepp	25	100	1
lageraie	esimene		teine	kuusk	35	100	3

<b>Maakond</b>	Harju maakond	<b>Metsakorraldusettevõte</b>	Metsabüroo OÜ			
<b>Vald</b>	Kuusalu vald	<b>Metsakorraldaja</b>	Silver Härsing			
<b>Üksus</b>	Uuetoa	<b>Inventeerimise kuupäev</b>	21.05.2020			
<b>Katastritunnus</b>	35203:004:0186	<b>Registrikande kuupäev</b>	10.06.2020			
<b>Kvartal</b>		<b>Maht</b>	<b>Täius</b>	<b>Rinnaspindala</b>		
<b>Eraldis</b>	5	<b>Rinne</b>	<b>tm</b>	<b>tm/ha</b>	<b>%</b>	<b>m<sup>2</sup>/ha</b>
<b>Pindala</b>	0.19 ha	<b>Esimene</b>	23	123	84	19
<b>Kõrgusindeks</b>	29.3	<b>Teine</b>	0		0	0
<b>Boniteediklass</b>	I	<b>Üksikpuud</b>	13	69		
<b>Kasvukohatüüp</b>	mustika-kõdusoo	<b>Kokku</b>	36	192		
<b>Kuivendus</b>	jah	<b>Surnud mets</b>	0	0		
<b>Peapuuliik</b>	kuusk	<b>Lamapuit</b>	0	0		
<b>Arenguklass</b>	latimets	<b>Juurdekasv</b>	2	11		
<b>Keskmine vanus</b>	30	<b>Põõsarinde liitus (%)</b>	0			
<b>Raievanus</b>	70					
<b>Keskmine diameeter</b>	12					
<b>Tuleohuklass</b>	II					

Rinne	%	Puuliik	Tekke- aasta	Vanus (a)	Jooksev vanus (a)	Kõrgus (m)	Läbimõõt (cm)	Rinnas- pindala (m <sup>2</sup> /ha)	Tekke- viis	Maht (tm)	Maht (tm/ha)	Puude arv (tk/ha)
esimene	90	kuusk	1990	30	30	11	12	17	S	21	111	1500
esimene	10	kask	1985	35	35	12	13	2	S	2	12	153
üksikpuude	50	kask	1945	75	75	18	22	4.2	S	7	35	110
üksikpuude	50	kuusk	1965	55	55	19	26	3.7	S	7	35	70

Töö liik	Järjekord	Töö aasta	Rinne	Puuliik	Vanus (a)	Raieprotsent	Kogus (tm)
harvendusraie	esimene		esimene	kask	35	20	0
harvendusraie	esimene		esimene	kuusk	30	20	4

<b>Maakond</b>	Harju maakond	<b>Metsakorraldusettevõte</b>	Metsabüroo OÜ								
<b>Vald</b>	Kuusalu vald	<b>Metsakorraldaja</b>	Silver Härsing								
<b>Üksus</b>	Uuetoa	<b>Inventeerimise kuupäev</b>	21.05.2020								
<b>Katastritunnus</b>	35203:004:0186	<b>Registrikande kuupäev</b>	10.06.2020								
<b>Kvartal</b>		<b>Maht</b>	<b>Täius</b>	<b>Rinnaspindala</b>							
<b>Eraldis</b>	6	<b>tm</b>	<b>tm/ha</b>	<b>%</b>	<b>m<sup>2</sup>/ha</b>						
<b>Pindala</b>	1.37 ha	<b>Esimene</b>	226	165	57	17					
<b>Kõrgusindeks</b>	21.4	<b>Teine</b>	95	69	44	10					
<b>Boniteediklass</b>	III	<b>Üksikpuud</b>	0								
<b>Kasvukohatüüp</b>	mustika-kõdusoo	<b>Kokku</b>	321	234							
<b>Kuivendus</b>	jah	<b>Surnud mets</b>	0	0							
<b>Peapuuliik</b>	kask	<b>Lamapuit</b>	0	0							
<b>Arenguklass</b>	valmiv mets	<b>Juurdekasv</b>	5	3							
<b>Keskmine vanus</b>	81	<b>Põõsarinde liitus (%)</b>	0								
<b>Raievanus</b>	84										
<b>Keskmine diameeter</b>	23										
<b>Tuleohuklass</b>	IV										
<b>Rinne</b>	<b>% Puuliik</b>	<b>Tekke-</b>	<b>Vanus</b>	<b>Jooksev vanus</b>	<b>Kõrgus</b>	<b>Läbimõõt</b>	<b>Rinnas-</b>	<b>Tekke-</b>	<b>Maht</b>	<b>Maht</b>	<b>Puude arv</b>
		<b>aasta</b>	<b>(a)</b>	<b>(a)</b>	<b>(m)</b>	<b>(cm)</b>	<b>pindala</b>	<b>viis</b>	<b>(tm)</b>	<b>(tm/ha)</b>	<b>(tk/ha)</b>
							<b>(m<sup>2</sup>/ha)</b>				
esimene 36	kask	1945	75	75	19	23	6.6	S	81	59	159
esimene 30	mänd	1920	100	100	21	29	5	S	67	49	75
esimene 23	kuusk	1960	60	60	20	28	3.8	S	52	38	61
esimene 10	kuusk	1930	90	90	23	38	1.5	S	22	16	13
esimene 1	hall lepp	1975	45	45	18	19	0.2	S	3	2	7
teine 65	kuusk	1980	40	40	12	13	6.5	S	62	45	488
teine 35	kask	1980	40	40	14	13	3.5	S	33	24	266
<b>Rinne</b>	<b>Kahjustatud puuliik</b>		<b>Vanus (a)</b>		<b>Kahjustuse protsent</b>		<b>Kahjustaja</b>				
teine	kuusk		40		10		ulukid				
esimene	kuusk		90		10		ulukid				
esimene	kuusk		60		10		ulukid				
<b>Töö liik</b>	<b>Järjekord</b>	<b>Töö aasta</b>	<b>Rinne</b>	<b>Puuliik</b>	<b>Vanus (a)</b>	<b>Raieprotsent</b>	<b>Kogus (tm)</b>				
kultuuride hooldamine	-										
istutamine	-			mänd							
lageraie	esimene		esimene	kuusk	90	100	22				
lageraie	esimene		esimene	mänd	100	90	60				
lageraie	esimene		esimene	kask	75	95	77				
lageraie	esimene		esimene	kuusk	60	100	52				
lageraie	esimene		esimene	hall lepp	45	100	3				
lageraie	esimene		teine	kask	40	90	30				
lageraie	esimene		teine	kuusk	40	100	62				
täius või liitus ebaühtlane											
koosseis ebaühtlane											

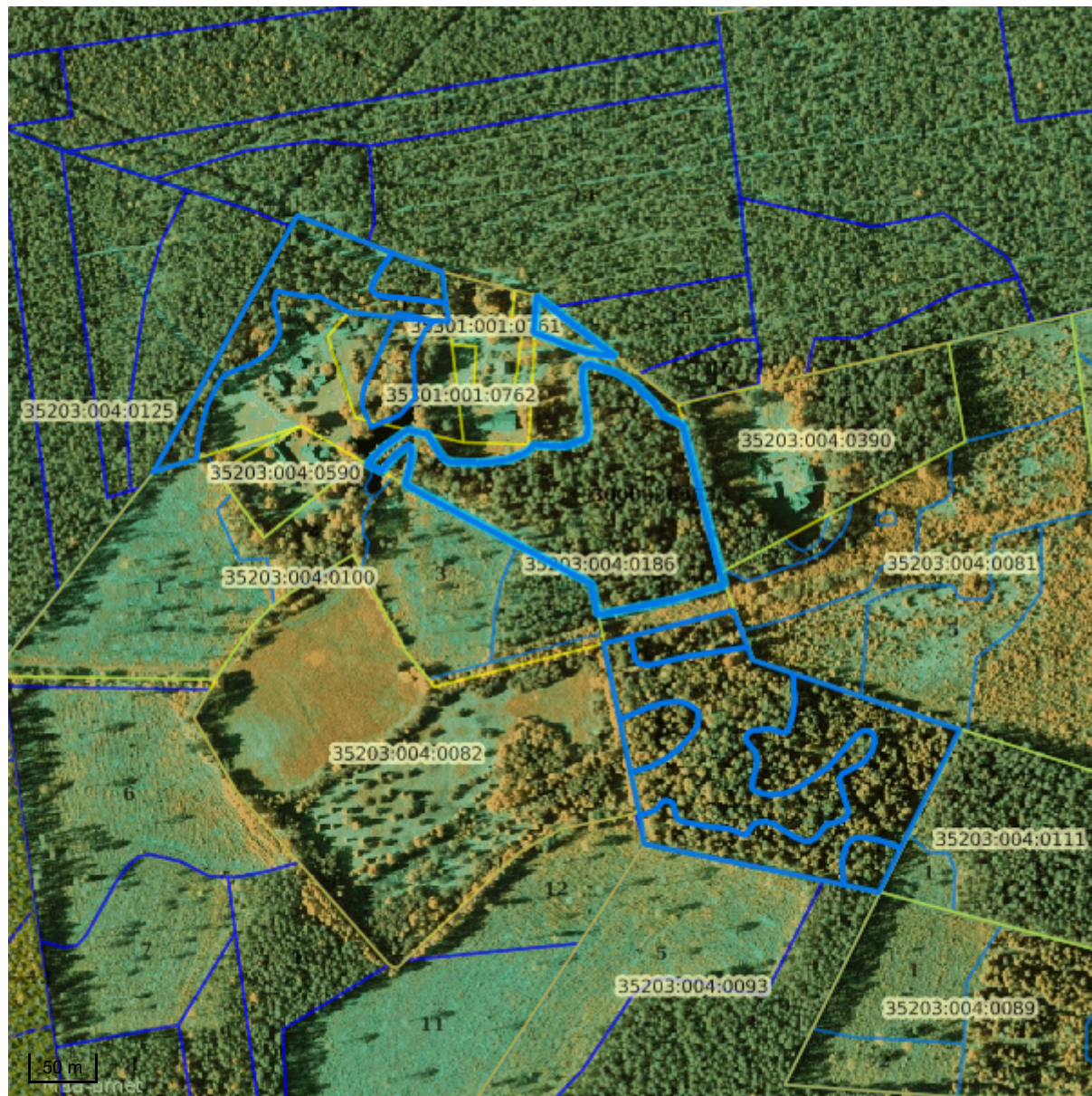
<b>Maakond</b>	Harju maakond	<b>Metsakorraldusettevõte</b>	Metsabüroo OÜ									
<b>Vald</b>	Kuusalu vald	<b>Metsakorraldaja</b>	Silver Härsing									
<b>Üksus</b>	Uuetoa	<b>Inventeerimise kuupäev</b>	21.05.2020									
<b>Katastritunnus</b>	35203:004:0186	<b>Registrikande kuupäev</b>	10.06.2020									
<b>Kvartal</b>		<b>Maht</b>	<b>Täius</b>	<b>Rinnaspindala</b>								
<b>Eraldis</b>	7	<b>Rinne</b>	<b>tm</b>	<b>tm/ha</b>	<b>%</b>	<b>m<sup>2</sup>/ha</b>						
<b>Pindala</b>	1.41 ha	<b>Esimene</b>	182	129	75	18						
<b>Kõrgusindeks</b>	29.2	<b>Teine</b>	0		0	0						
<b>Boniteediklass</b>	I	<b>Üksikpuud</b>	114	81								
<b>Kasvukohatüüp</b>	jänesekapsa-kõdusoo	<b>Kokku</b>	296	210								
<b>Kuivendus</b>	jah	<b>Surnud mets</b>	0	0								
<b>Peapuuliik</b>	kuusk	<b>Lamapuit</b>	0	0								
<b>Arenguklass</b>	keskealine mets	<b>Juurdekasv</b>	14	10								
<b>Keskmine vanus</b>	35	<b>Pöösarinde liitus (%)</b>			0							
<b>Raievanus</b>	70											
<b>Keskmine diameeter</b>	14											
<b>Tuleohuklass</b>	III											
<b>Rinne</b>	<b>%</b>	<b>Puuliik</b>	<b>Tekke- aasta</b>	<b>Vanus (a)</b>	<b>Jooksev vanus (a)</b>	<b>Kõrgus (m)</b>	<b>Läbimõõt (cm)</b>	<b>Rinnas- pindala (m<sup>2</sup>/ha)</b>	<b>Tekke- viis</b>	<b>Maht (tm)</b>	<b>Maht (tm/ha)</b>	<b>Puude arv (tk/ha)</b>
esimene	82	kuusk	1985	35	35	13	14	14.4	S	149	106	936
esimene	18	kask	1980	40	40	13	13	3.6	S	32	23	271
üksikpuude	70	kuusk	1970	50	50	18	26	6.4	S	79	56	120
üksikpuude	10	kask	1935	85	85	19	30	0.9	S	11	8	13
üksikpuude	10	mänd	1920	100	100	21	30	0.8	S	11	8	12
üksikpuude	10	kuusk	1930	90	90	22	40	0.8	S	11	8	6
<b>Rinne</b>	<b>Kahjustatud puuliik</b>		<b>Vanus (a)</b>		<b>Kahjustuse protsent</b>		<b>Kahjustaja</b>					
üksikpuude	kuusk		50		10		ulukid					
esimene	kuusk		35		10		ulukid					
<b>Töö liik</b>	<b>Järjekord</b>	<b>Töö aasta</b>	<b>Rinne</b>	<b>Puuliik</b>	<b>Vanus (a)</b>	<b>Raieprotsent</b>	<b>Kogus (tm)</b>					
harvendusraie	esimene		esimene	kask	40	10	3					
harvendusraie	esimene		esimene	kuusk	35	10	15					
täius või liitus ebaühtlane												
vanus ebaühtlane												

<b>Maakond</b>	Harju maakond	<b>Metsakorraldusettevõte</b>	Metsabüroo OÜ		
<b>Vald</b>	Kuusalu vald	<b>Metsakorraldaja</b>	Silver Härsing		
<b>Üksus</b>	Uuetoa	<b>Inventeerimise kuupäev</b>	21.05.2020		
<b>Katastritunnus</b>	35203:004:0186	<b>Registrikande kuupäev</b>	10.06.2020		
<b>Kvartal</b>		<b>Maht</b>	<b>Täius</b>	<b>Rinnaspindala</b>	
<b>Eraldis</b>	8	<b>Rinne</b>	<b>tm</b>	<b>tm/ha</b>	<b>%</b>
<b>Pindala</b>	0.12 ha	<b>Esimene</b>	23	188	55
<b>Kõrgusindeks</b>	21	<b>Teine</b>	7	59	41
<b>Boniteediklass</b>	III	<b>Üksikpuud</b>	0		
<b>Kasvukohatüüp</b>	mustika-kõdusoo	<b>Kokku</b>	30	247	
<b>Kuivendus</b>	ei	<b>Surnud mets</b>	0	0	
<b>Peapuuliik</b>	mänd	<b>Lamapuit</b>	0	0	
<b>Arenguklass</b>	küps mets	<b>Juurdekasv</b>	0	3	
<b>Keskmine vanus</b>	100	<b>Pöösarinde liitus (%)</b>		0	
<b>Raievanus</b>	100				
<b>Keskmine diameeter</b>	29				
<b>Tuleohuklass</b>	IV				

Rinne	% Puuliik	Tekke- aasta	Vanus (a)	Jooksev vanus (a)	Kõrgus (m)	Läbimõõt (cm)	Rinnas- pindala (m <sup>2</sup> /ha)	Tekke- viis	Maht (tm)	Maht (tm/ha)	Puude arv (tk/ha)	
esimene	95	mänd	1920	100	100	21	29	18	S	21	179	272
esimene	5	kuusk	1955	65	65	18	27	1	S	1	9	18
teine	70	kuusk	1990	30	30	11	12	6.3	S	5	41	555
teine	30	kask	1980	40	40	13	13	2.7	S	2	18	205






Töö liik	Järjekord	Töö aasta	Rinne	Puuliik	Vanus (a)	Raieprotsent	Kogus (tm)
kultuuride hooldamine	-						
istutamine	-			mänd			
lageraie	esimene		esimene	kuusk	65	100	1
lageraie	esimene		esimene	mänd	100	95	20
lageraie	esimene		teine	kask	40	90	2
lageraie	esimene		teine	kuusk	30	100	5

# Katastritunnus 35203:004:0186



## Legend

1:5000

Kaardikiht	
	Valitud eraldis (registreeritud)
	Metsaregister: Eraldised 02.07.2020
	Metsaregister: Eraldised (riik) 02.07.2020
	Metsaregister: Metsateatised 02.07.2020
	Metsaregister: MKE arhiiv 02.07.2020
	Eesti kaart 02.07.2020
	Ortofoto: Maa-amet 02.07.2020
	Maa-amet: Katastriüksused 02.07.2020
	Metsanduslik ortofoto: Maa-amet