

Katastritunnus 19502:001:0098

Maakond	Pärnu maakond	Metsakorraldusettevõte	Eesti Metsakorralduskeskus OÜ			
Vald	Lääneranna vald	Metsakorraldaja	Helmut Truu			
Üksus	VILLEMISAUNA	Inventeerimise kuupäev	28.08.2002			
Katastritunnus	19502:001:0098	Registrikande kuupäev	26.02.2004			
Kvartal	-	Maht	Täius	Rinnaspindala		
Eraldis	1	Rinne	tm	tm/ha	m ² /ha	
Pindala	2 ha	Esimene	310	155	75	19
Kõrgusindeks	16	Teine	0	0	0	0
Boniteediklass	III	Üksikpuud	0	0		
Kasvukohatüüp	kastikuloo	Kokku	310	155		
Kuivendus	ei	Surnud mets	0	0		
Peapuuliik	kask	Lamapuit	0	0		
Arenguklass	keskealine mets	Juurdekasv	8	4		
Keskmine vanus	78	Põõsarinde liitus (%)	0			
Raievanus	70					
Keskmine diameeter	20					
Tuleohuklass	III					

Rinne	%	Puuliik	Tekke-aasta	Vanus (a)	Jooksev vanus (a)	Kõrgus (m)	Läbimõõt (cm)	Rinnaspindala (m ² /ha)	Tekkeviis	Maht (tm)	Maht (tm/ha)	Puude arv (tk/ha)
esimene	100	kask	1942	60	78	18	20	18.5	S	310	155	0

Töö liik	Järjekord	Töö aasta	Rinne	Puuliik	Vanus (a)	Raieprotsent	Kogus (tm)
harvendusraie	esimene		esimene	kask	60	10	31

Maakond	Pärnu maakond	Metsakorraldusettevõte	Eesti Metsakorralduskeskus OÜ			
Vald	Lääneranna vald	Metsakorraldaja	Helmut Truu			
Üksus	VILLEMISAUNA	Inventeerimise kuupäev	28.08.2002			
Katastritunnus	19502:001:0098	Registrikande kuupäev	26.02.2004			
Kvartal	-	Maht	Täius	Rinnaspindala		
Eraldis	2	Rinne	tm	tm/ha	m ² /ha	
Pindala	2.8 ha	Esimene	378	135	60	15
Kõrgusindeks	16	Teine	0	0	0	0
Boniteediklass	III	Üksikpuud	0	0		
Kasvukohatüüp	kastikuloo	Kokku	378	135		
Kuivendus	ei	Surnud mets	0	0		
Peapuuliik	kask	Lamapuit	0	0		
Arenguklass	valmiv mets	Juurdekasv	8	3		
Keskmine vanus	88	Põõsarinde liitus (%)	0			
Raievanus	70					
Keskmine diameeter	24					
Tuleohuklass	III					

Rinne	%	Puuliik	Tekke-aasta	Vanus (a)	Jooksev vanus (a)	Kõrgus (m)	Läbimõõt (cm)	Rinnaspindala (m ² /ha)	Tekkeviis	Maht (tm)	Maht (tm/ha)	Puude arv (tk/ha)
esimene	100	kask	1932	70	88	19	24	15.4	S	378	135	0





Töö liik	Järjekord	Töö aasta	Rinne	Puuliik	Vanus (a)	Raieprotsent	Kogus (tm)
aegjärgne raie	esimene		esimene	kask	70	40	151

Katastritunnus 19502:001:0098



Legend

1:5000

Kaardikiht	
	Valitud eraldis (registreeritud)
	Metsaregister: Eraldised (riik) 17.08.2020
	Metsaregister: Eraldised 17.08.2020
	Metsaregister: Metsateatised 17.08.2020
	Maa-amet: Katastriüksused 17.08.2020
	Hübriidkaart: Maa-amet 17.08.2020
	Ortofoto: Maa-amet 17.08.2020
	Eesti kaart 17.08.2020
	Raieküpsed metsad