

## Maaüksuse asukoht

Maakond Jõgeva maakond	Vald / linn Põltsamaa vald	Metskond
Kinnistu number 1692735	Kinnistu nimetus TAMMIKU KOOL	

Number	Esitamise kp	Katastritunnus	Kvartal	Eraldis	Pindala (ha)	Tööliik	Maht (tm)	Otsuse kp	Otsus	Kehtiv kuni
50000235898	21.06.2019	61102:001:0030		1	1.98	lageraie	300	26.06.2019	JAH	25.06.2020

## Registreerimisest keeldumise põhjused/soovitused/täiendavad tingimused

Metsateatis nr **50000235898**, katastritunnus 61102:001:0030, eraldis nr 1.

Metsaseaduse § 41 lõike 7 kohaselt kontrollib Keskkonnaamet 15 tööpäeva jooksul metsateatise nõuetekohasust ja kavandatud raie vastavust õigusaktidega kehtestatud nõuetele.

Raieala piirneb Kaave jõega (keskkonnaregistri kood VEE1027200) ja asub osaliselt Kaave jõe veekaitsevööndis (10 m tavalisest veepiirist).

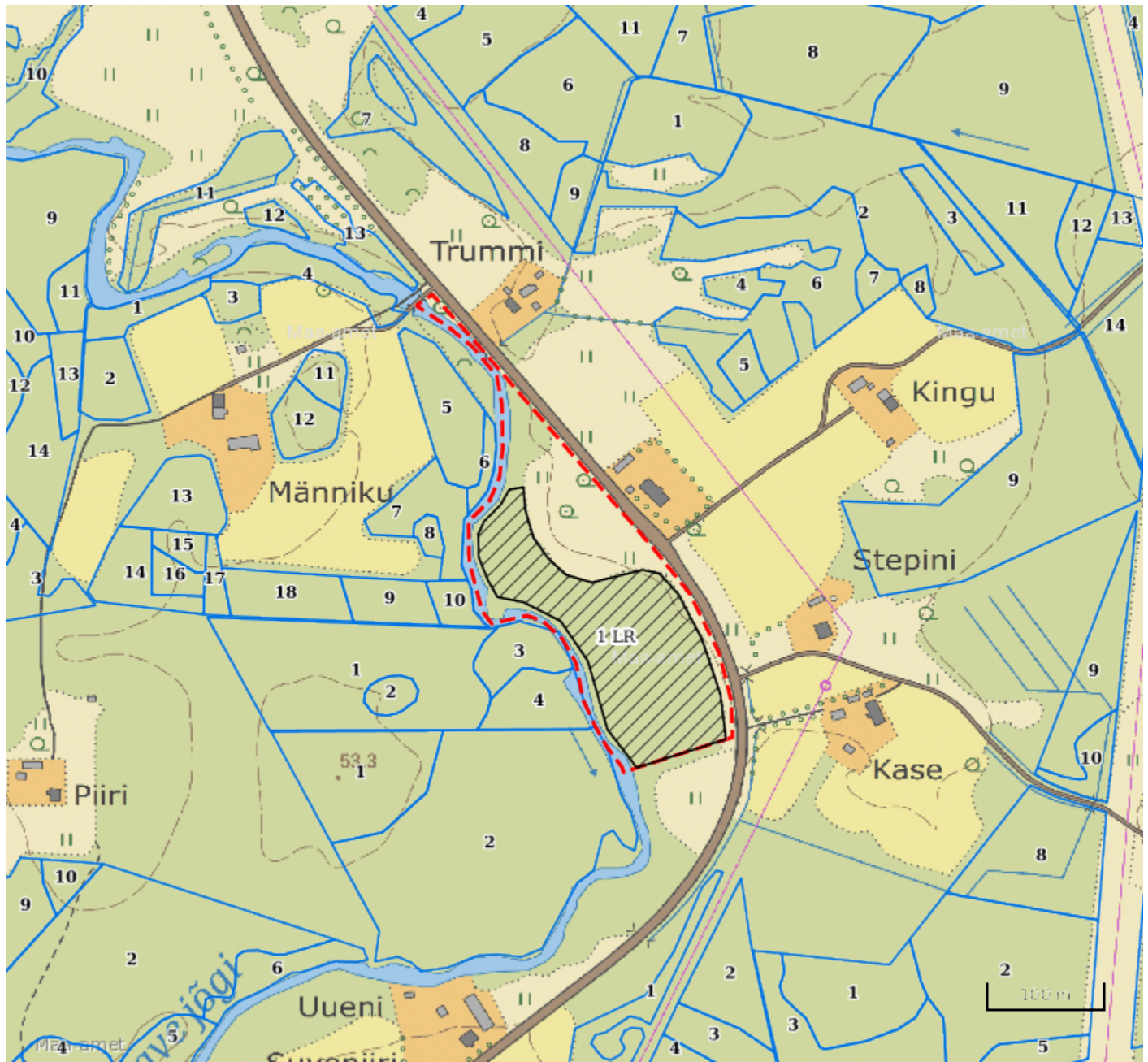
Tulenevalt Metsaseaduse § 41 lg-st 7 ja Veeseaduse § 29 lg-st 4 järgida raietel järgnevaid tingimusi ja soovitusi:

Tingimused:

1. Veekaitsevööndis on lubatud raiuda vaid vigastatud, surnud, vette langenud ning veekogu poole lamanduvaid puid ja põõsaid.
2. Tööde tegemisel on keelatud raiejäätmete ladustamine veekogusse.
3. Ei ole lubatud veekogu läbimine mootorsõidukiga.






Soovitus:

1. Vee-elustiku häiringute ning pinnase kahjustamise vältimiseks on soovitatav teostada raietöid võimalusel külmunud pinnasega.



**Legend**

**1:5000**

<b>Kaardikiht</b>	
	Põhikaart: Maa-amet 18.10.2019
	Metsaregister: Eraldised 18.10.2019
	Maa-amet: Katastriüksused 18.10.2019
	Metsaregister: Metsateatised 18.10.2019
	Metsaregister: Metsateatised (EI otsus) 18.10.2019
	Metsaregister: Kahjustusteatised 18.10.2019