

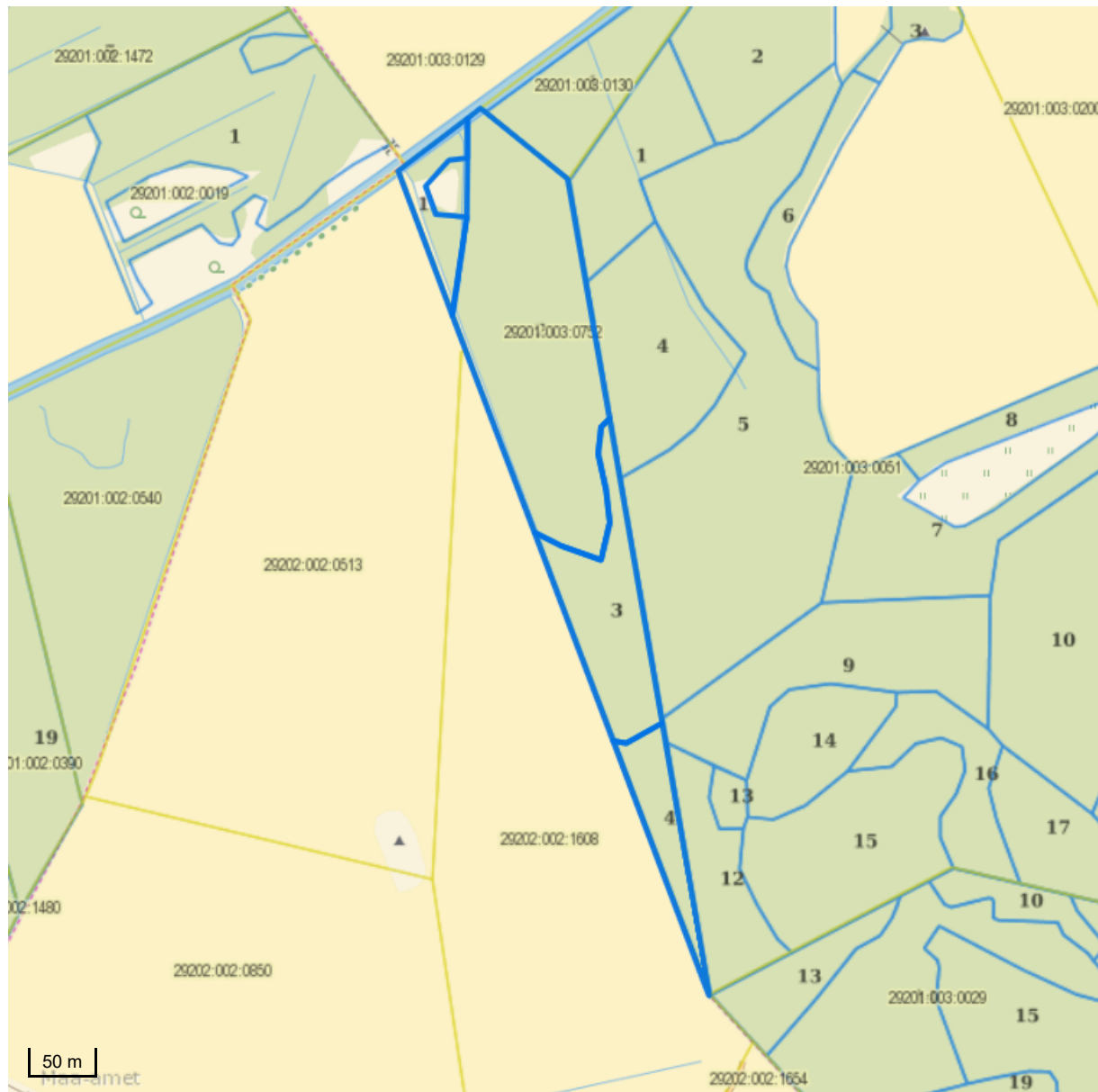
## Katastritunnus 29201:003:0752

<b>Maakond</b>	Rapla maakond	<b>Metsakorraldusettevõte</b>	TerraPro OÜ									
<b>Vald</b>	Kehtna vald	<b>Metsakorraldaja</b>	Martin Kalk									
<b>Üksus</b>	Kiilu	<b>Inventeerimise kuupäev</b>	10.11.2017									
<b>Katastritunnus</b>	29201:003:0752	<b>Registrikande kuupäev</b>	15.11.2017									
<b>Kvartal</b>		<b>Maht</b>	<b>Täius</b>	<b>Rinnaspindala</b>								
<b>Eraldis</b>	1	<b>Rinne</b>	<b>tm</b>	<b>tm/ha</b>	<b>m<sup>2</sup>/ha</b>							
<b>Pindala</b>	0.28 ha	<b>Esimene</b>	62	221	84	23						
<b>Kõrgusindeks</b>	27.5	<b>Teine</b>	0		0	0						
<b>Boniteediklass</b>	I	<b>Üksikpuud</b>	0									
<b>Kasvukohatüüp</b>	angervaksa	<b>Kokku</b>	62	221								
<b>Kuivendus</b>	jah	<b>Surnud mets</b>	0	0								
<b>Peapuuliik</b>	kask	<b>Lamapuit</b>	0	0								
<b>Arenguklass</b>	valmiv mets	<b>Juurdekasv</b>	2	6								
<b>Keskmine vanus</b>	52	<b>Põõsarinde liitus (%)</b>			10							
<b>Raievanus</b>	58											
<b>Keskmine diameeter</b>	22											
<b>Tulehuklass</b>	IV											
<b>Rinne</b>	<b>%</b>	<b>Puuliik</b>	<b>Tekke- aasta</b>	<b>Vanus (a)</b>	<b>Jooksev vanus (a)</b>	<b>Kõrgus (m)</b>	<b>Läbimõõt (cm)</b>	<b>Rinnas- pindala (m<sup>2</sup>/ha)</b>	<b>Tekke- viis</b>	<b>Maht (tm)</b>	<b>Maht (tm/ha)</b>	<b>Puude arv (tk/ha)</b>
esimene	80	kask	1967	50	52	21	22	18	S	50	177	0
esimene	20	hall lepp	1967	50	52	19	19	5	V	12	44	0
põõsa	100	toomingas				2			S			1000
<b>Töö liik</b>	<b>Järjekord</b>	<b>Töö aasta</b>	<b>Rinne</b>	<b>Puuliik</b>	<b>Vanus (a)</b>	<b>Raieprotsent</b>	<b>Kogus (tm)</b>					
harvendusraie	esimene		esimene	hall lepp	50	25	3					
harvendusraie	esimene		esimene	kask	50	25	12					
harvendusraie	esimene		põõsa	toomingas		100						
kuusk osaliselt teises rindes												
vanus ebaühtlane												

<b>Maakond</b>	Rapla maakond	<b>Metsakorraldusettevõte</b>	TerraPro OÜ									
<b>Vald</b>	Kehtna vald	<b>Metsakorraldaja</b>	Martin Kalk									
<b>Üksus</b>	Kiilu	<b>Inventeerimise kuupäev</b>	10.11.2017									
<b>Katastritunnus</b>	29201:003:0752	<b>Registrikande kuupäev</b>	15.11.2017									
<b>Kvartal</b>		<b>Maht</b>	<b>Täius</b>	<b>Rinnaspindala</b>								
<b>Eraldis</b>	2	<b>Rinne</b>	<b>tm</b>	<b>tm/ha</b>	<b>%</b>	<b>m<sup>2</sup>/ha</b>						
<b>Pindala</b>	2.41 ha	<b>Esimene</b>	0		0	0						
<b>Kõrgusindeks</b>		<b>Teine</b>	0		0	0						
<b>Boniteediklass</b>	II	<b>Üksikpuud</b>	39	16								
<b>Kasvukohatüüp</b>	jänese kapsa-kõdusoo	<b>Kokku</b>	39	16								
<b>Kuivendus</b>	jah	<b>Surnud mets</b>	0	0								
<b>Peapuuliik</b>	hall lepp	<b>Lamapuit</b>	0	0								
<b>Arenguklass</b>	selguseta ala	<b>Juurdekasv</b>	0	0								
<b>Keskmine vanus</b>		<b>Põõsarinde liitus (%)</b>			30							
<b>Raievanus</b>												
<b>Tuleohuklass</b>	IV											
<b>Rinne</b>	<b>%</b>	<b>Puuliik</b>	<b>Tekke-aasta</b>	<b>Vanus (a)</b>	<b>Jooksev vanus (a)</b>	<b>Kõrgus (m)</b>	<b>Läbimõõt (cm)</b>	<b>Rinnaspindala (m<sup>2</sup>/ha)</b>	<b>Tekkeviis</b>	<b>Maht (tm)</b>	<b>Maht (tm/ha)</b>	<b>Puude arv (tk/ha)</b>
-	40	hall lepp	2007	10	12	7	4		V			200
-	30	kask	2007	10	12	6	4		S			150
-	30	kuusk	2007	10	12	2	3		S			150
üksikpuude	75	mänd	1917	100	102	23	38		S	29	12	10
üksikpuude	25	kuusk	1987	30	32	12	13		S	10	4	50
põõsa	100	toomingas				2			S			3000
<b>Töö liik</b>	<b>Järjekord</b>	<b>Töö aasta</b>	<b>Rinne</b>	<b>Puuliik</b>	<b>Vanus (a)</b>	<b>Raieprotsent</b>	<b>Kogus (tm)</b>					
istutamine	esimene			kask								
lageraie	esimene		-	hall lepp		100						
lageraie	esimene		põõsa	toomingas		100						
lageraie	esimene		üksikpuude	kuusk	30	100	10					
<b>Maakond</b>	Rapla maakond	<b>Metsakorraldusettevõte</b>	TerraPro OÜ									
<b>Vald</b>	Kehtna vald	<b>Metsakorraldaja</b>	Martin Kalk									
<b>Üksus</b>	Kiilu	<b>Inventeerimise kuupäev</b>	10.11.2017									
<b>Katastritunnus</b>	29201:003:0752	<b>Registrikande kuupäev</b>	15.11.2017									
<b>Kvartal</b>		<b>Maht</b>	<b>Täius</b>	<b>Rinnaspindala</b>								
<b>Eraldis</b>	3	<b>Rinne</b>	<b>tm</b>	<b>tm/ha</b>	<b>%</b>	<b>m<sup>2</sup>/ha</b>						
<b>Pindala</b>	0.84 ha	<b>Esimene</b>	196	233	78	24						
<b>Kõrgusindeks</b>	30.6	<b>Teine</b>	15	18	14	3						
<b>Boniteediklass</b>	I	<b>Üksikpuud</b>	0									
<b>Kasvukohatüüp</b>	angervaksa	<b>Kokku</b>	211	251								
<b>Kuivendus</b>	jah	<b>Surnud mets</b>	0	0								
<b>Peapuuliik</b>	kuusk	<b>Lamapuit</b>	0	0								
<b>Arenguklass</b>	keskealine mets	<b>Juurdekasv</b>	7	9								
<b>Keskmine vanus</b>	54	<b>Põõsarinde liitus (%)</b>			0							
<b>Raievanus</b>	67											
<b>Keskmine diameeter</b>	20											
<b>Tuleohuklass</b>	III											
<b>Rinne</b>	<b>%</b>	<b>Puuliik</b>	<b>Tekke-aasta</b>	<b>Vanus (a)</b>	<b>Jooksev vanus (a)</b>	<b>Kõrgus (m)</b>	<b>Läbimõõt (cm)</b>	<b>Rinnaspindala (m<sup>2</sup>/ha)</b>	<b>Tekkeviis</b>	<b>Maht (tm)</b>	<b>Maht (tm/ha)</b>	<b>Puude arv (tk/ha)</b>
esimene	60	kuusk	1972	45	47	18	20	15.1	I	118	140	0
esimene	30	kask	1937	80	82	23	32	6.6	S	59	70	0
esimene	10	haab	1957	60	62	23	34	2.3	V	19	23	0
teine	100	kuusk	1977	40	42	10	10	3	S	15	18	0
<b>Töö liik</b>	<b>Järjekord</b>	<b>Töö aasta</b>	<b>Rinne</b>	<b>Puuliik</b>	<b>Vanus (a)</b>	<b>Raieprotsent</b>	<b>Kogus (tm)</b>					
harvendusraie	esimene		esimene	haab	60	20	4					
harvendusraie	esimene		esimene	kuusk	45	15	18					
harvendusraie	esimene		esimene	kask	80	15	9					
harvendusraie	esimene		teine	kuusk	40	15	2					
vanus ebaühtlane												




<b>Maakond</b>	Rapla maakond	<b>Metsakorraldusettevõte</b>	TerraPro OÜ									
<b>Vald</b>	Kehtna vald	<b>Metsakorraldaja</b>	Martin Kalk									
<b>Üksus</b>	Kiilu	<b>Inventeerimise kuupäev</b>	10.11.2017									
<b>Katastritunnus</b>	29201:003:0752	<b>Registrikande kuupäev</b>	15.11.2017									
<b>Kvartal</b>		<b>Maht</b>	<b>Täius</b>	<b>Rinnaspindala</b>								
<b>Eraldis</b>	4	<b>Rinne</b>	<b>tm</b>	<b>tm/ha</b>	<b>%</b>	<b>m<sup>2</sup>/ha</b>						
<b>Pindala</b>	0.37 ha	<b>Esimene</b>	79	213	88	25						
<b>Kõrgusindeks</b>	30.4	<b>Teine</b>	0		0	0						
<b>Boniteediklass</b>	I	<b>Üsikiipud</b>	0									
<b>Kasvukohatüüp</b>	naadi	<b>Kokku</b>	79	213								
<b>Kuivendus</b>	jah	<b>Surnud mets</b>	0	0								
<b>Peapuuliik</b>	hall lepp	<b>Lamapuit</b>	0	0								
<b>Arenguklass</b>	valmiv mets	<b>Juurdekasv</b>	4	10								
<b>Keskmine vanus</b>		<b>Põõsarinde liitus (%)</b>			10							
<b>Raievanus</b>												
<b>Keskmine diameeter</b>	14											
<b>Tuleohuklass</b>	IV											
<b>Rinne</b>	<b>%</b>	<b>Puuliik</b>	<b>Tekke- aasta</b>	<b>Vanus (a)</b>	<b>Jooksev vanus (a)</b>	<b>Kõrgus (m)</b>	<b>Läbimõõt (cm)</b>	<b>Rinnas- pindala (m<sup>2</sup>/ha)</b>	<b>Tekke- viis</b>	<b>Maht (tm)</b>	<b>Maht (tm/ha)</b>	<b>Puude arv (tk/ha)</b>
esimene	80	hall lepp	1987	30	32	18	14	20.4	V	63	171	0
esimene	10	kask	1967	50	52	23	19	2	S	8	21	0
esimene	10	haab	1987	30	32	18	15	2.6	V	8	21	0
põõsa	100	toomingas				2			S			1000
<b>Töö liik</b>	<b>Järjekord</b>	<b>Töö aasta</b>	<b>Rinne</b>	<b>Puuliik</b>	<b>Vanus (a)</b>	<b>Raieprotsent</b>	<b>Kogus (tm)</b>					
istutamine	esimene			kuusk								
lageraie	esimene		esimene	kask	50	70	5					
lageraie	esimene		esimene	hall lepp	30	100	63					
lageraie	esimene		esimene	haab	30	100	8					
lageraie	esimene		põõsa	toomingas		100						
kuusk osaliselt teises rindes												

# Katastritunnus 29201:003:0752



## Legend

1:5000

Kaardikiht	
	Valitud eraldis (registreeritud)
	Metsaregister: Eraldised 27.10.2019
	Metsaregister: Eraldised (riik) 27.10.2019
	Eesti kaart 27.10.2019
	Katastriüksused: Maa-amet 27.10.2019