

METSAMAJANDAMISKAVA

2022-2031

Kinnistu nimi: **SEPAMETSA**

Registri number: 2602034

Kinnistu pindala: 4,08 ha

Omanik:

Kataster: 47801:007:0411 Maakond: Saare

Vald Muhu
:

Küla: Vanamõisa

Metsa pindala: 4,08 ha

Metsamaa pindala kinnistul 4,08 ha

millest: Selguseta alad: 3,26 ha

Lagedad alad: 0 ha

Puistud: 0,82 ha

Männikud 0,82 ha

Metsa tagavara: **258** tm, ehk **63** tm/ha

Surnud puude tagavara tm

Tagavara juurdekasv **31** tm, ehk **1** tm/ha/a

Soovitatav raiete maht **220** tm, ehk **54** tm/ha

Soovitatav raiemaht moodustab juurdekasvust: **712** %

Registrikande kuupäev 16.05.2022

Inventeerimise kuupäev: 11.05.2022

Metsakorraldaja: Argo Kald

Metsakorraldaja tunnistus 182

METSAMAJANDAMISKAVAS KASUTATUD MÕÕTÜHIKUD JA LÜHENDID

Mõõtühikud

ha	hektar
tm	tihumeeter (m3 puitu)
tm/ha/a	tihumeetrit hektarile aastas
tm/ha	tihumeetrit hektarile
tk/ha	tükki hektarile
M/ha	tihumeetrit hektarile
M/er	tihumeetrit eraldisele

Puu- ja põõsaliigid

MA	mänd
KU	kuusk
NU	nulg
LH	lehis
SD	seedermand
TS	ebatsuuga
TA	tamm
SA	saar
VA	vaher
JA	jalakas
KP	künnapuu
KS	kask
HB	haab
LM	sanglepp
LV	hall lepp
PN	pärn
PP	pappel
PA	paju
SP	sarapuu
PK	paakspuu
TY	türnpuu
KL	kuslapuu
KD	kadakas
RE	remmelgas*
TM	toomingas *
PI	pihlakas *
TO	teised okaspuuliigid
TL	teised lehtpuuliigid
TP	teised põõsaliigid

Kasvukohatüübid

LL	leesikaloo
KL	kastikuloo
LU	lubikaloo
SM	sambliku
KN	kanarbiku
PH	pohla
JP	jänsekapsa-pohla
MS	mustika
KM	karusambla-mustika
JM	jänsekapsa-mustika
JK	jänsekapsa
SL	sinilille
ND	naadi
SJ	sõnajala
OS	osja
TR	tarna
AN	angervaksa
TA	tarna-angervaksa
SN	sinika
KR	karusambla
LD	lotu
MD	madalsoo
SS	siirdesoo
RB	raba
MO	mustika-kõdusoo
JO	jänsekapsa-kõdusoo
MP	mineraalne puistang
TP	turbane puistang

Üldmõisted

KKT	kasvukohatüüp
T	täius
H	kõrgus
D	diameeter
BON	boniteet
G	rinnaspindala
A	vanus
V	võrsetekkeline
S	seemnetekkeline
I	istutuskultuur
K	külvikultuur
I ja 1	esimene rinne
II ja 2	teine rinne
J	järeikas
A	põõsarinne
Y	üksikpuude rinne

Kaal. kesk. vanus	Kaalutud 1. rinde elementide vanus
Kaal. kesk. raievanus	Kaalutud 1. rinde elementide raievanus

*remmelgas, toomingas ja pihlakas on kirjeldatavad puuliigina kui nende rinnasdiameeter on suurem kui 6 cm (latimetsad)

Tööd

LL	lageraie ala looduslikule uuenemisele jätmisega (tööde plaanil)
LK	lageraie ala kultiveerimisega (tööde plaanil)
LA	lageraie looduslikule uuendusele kaasaaitamisega (tööde plaanil)
AR	aegjätkne raie
HL	hällraie
VE	veerraie
VA	valgustusraie
HR	harvendusraie
SR	sanitaarraie
VR	valikraie
KU	kultiveerimine (tööde plaanil)
LA	laasimine
MM	maapinna mineraliseerimine
HD	kultuuride hooldamine
LK	looduslikule uuenemisele kaasaaitamise muud abinõud
LP	lageraielangi piir
LR	lageraie
LU	looduslikule uuenemisele jätmine
KV	külv
IS	istutamine
SJ	säilikpuude jätmine

KINNISTU KATASTRÜKSUSED JA METSAERALDISED EESTI PÕHIKAARDIL

SEPAMETSA

Saare

Muhu

Vanamõisa

Metsaomanik:


Kaardistamine: 2022


Argo Kald


Mõõtkava 1 : 10 000

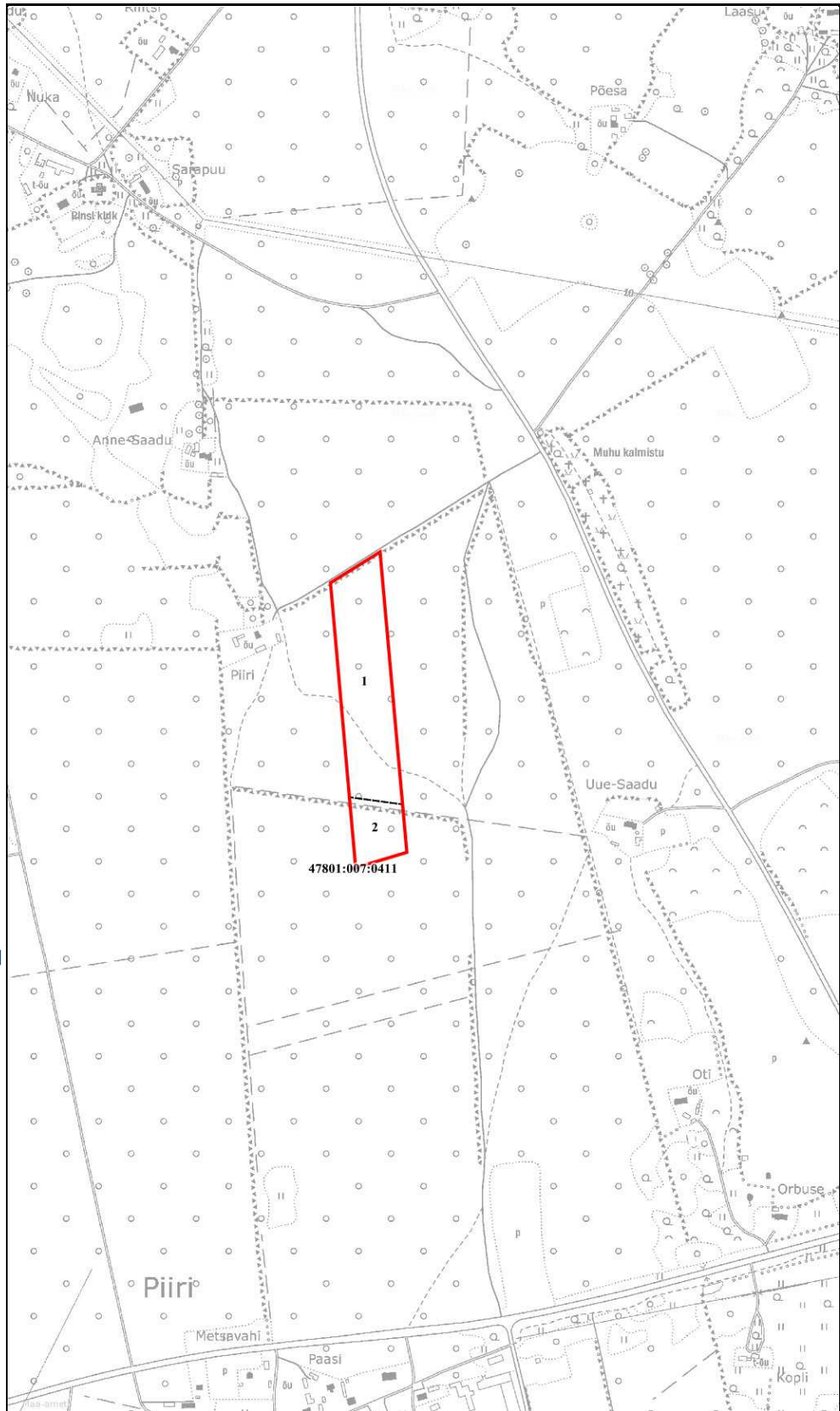
Eesti põhikaart 2005

EP-A3 NR.01174

 Katastriüksuse piir

 Eraldise piir

 Eraldis jätkub teisel pool joonelementi



METSADE ÜLDISELOOMUSTUS

Arenguklass	Puuliikide tagavara (tm)										Kokku	tm/ha	Pind-ala (ha)	Surnud puud (tm)
	Ma	Sp	Ks											
Keskealine mets	136	9	14								159	194	0,82	
Selguseta ala	29	68	3								100	31	3,26	
Kokku	165	77	17								259	63,5	4,08	
Tagavara %	63,7	29,7	6,6											

PUISTUTE ÜLDISELOOMUSTUS

Puistud enamuspuuliigi järgi	Pindala (ha)	Keskmine				Tagavara	
		Vanus	Boniteet	Täius	Juurdekasv (tm/ha/a)	(tm)	(tm/ha)
Männikud	0,82	75	2	55,3	3,8	158	193
Kokku	0,82	75	2	55,3	3,8	158	193

Puistute juurdekasv moodustab 1,2% puistu tagavarast

Boniteet arvutatakse üldjuhul peapuuliigi vanuse ja kõrguse järgi ja tulemus esitletakse klasside kaupa. Siin tabelis on klasside asemel numbrid 0-6, millest 0 tähistab boniteeti 1a ja 6 boniteeti 5a. Numbreid kasutatakse siin tabelis keskmise arvutuseks.

VANUSKLASSID

Peapuuliik	Puistute pindala vanuse kaupa (ha)											
	0-9	10-19	20-29	30-39	40-49	50-59	60-69	70-79	80-89	90-99	100-...	Kokku
Kask		3,26										3,26
Mänd								0,82				0,82
Kokku		3,3						0,8				4,1
(%)		79,9						20,1				

KASVUKOHATÜÜBID

Peapuuliik	Metsakasvukohatüübid (ha)												
	SI												Kokku
Selgusetu ala	3,26												3,26
Ma	0,82												0,82
Kokku	4,1												4,08
(%)	100												

BONITEEDIKLASSID

Peapuuliik	Boniteediklassid (ha)							
	Ia	I	II	III	IV	V	Va	Kokku
Ks		3,26						3,26
Ma			0,82					0,82
Kokku		3,3	0,8					4,08
(%)		79,9	20,1					

Eraldis 1

Pindala: 3,26 ha Selguseta ala, Sinilille Kaasik; 1 bon; Kaal.kesk.vanus: 10; Kaal.kesk.Raievanus: 60

Rinne I T=3,80 / G=0,0 m²/ha; 3 tuleohuklass, Keskmine tuleoht

Rinne	%	Puuliik	A	H	D	Päritolu	M/ha	M/er	Kahjustus %	Puid (tk/ha)	Raie (%)	
I	100	Ks	10	4,0	3	S	1,0	3	0	500		
A	100	Sp	10	4,0	3	V	21,0	68	0	10000	100	
Y	100	Ma	90	22,0	28	S	8,8	29	0	14		
Kokku							31	100				

Iseärasused: Täius või liitus ebäühtlane

Planeeritud tööd: Valgustusraie, 1. Jrk

Eraldis 2

Pindala: 0,82 ha Keskealine Sinilille Männik; 2 bon; H100 24,3; Kaal.kesk.vanus: 75; Kaal.kesk.Raievanus: 90

Rinne I T=55,30 / G=18,5 m²/ha; Juurdekasv:3,77 tm/ha/a; 2 tuleohuklass, Suur tuleoht

Rinne	%	Puuliik	A	H	D	Päritolu	M/ha	M/er	Kahjustus %	Puid (tk/ha)	Raie (%)	
I	90	Ma	75	21,0	28	S	166,0	136	0		95	
I	10	Ks	65	19,0	18	S	16,6	14	0		100	
A	100	Sp	10	4,0	3	V	10,5	9	0	5000	100	
Kokku							193	159				95

Iseärasused: Täius või liitus ebäühtlane

Planeeritud tööd: Lageraie, 1. Jrk

Maapinna mineraliseerimine, 1. Jrk

Istutamine, 1. Jrk


PUISTU PLAAN


SEPAMETSA

- Saare
- Muhu
- Vanamõisa
- Metsaomanik:

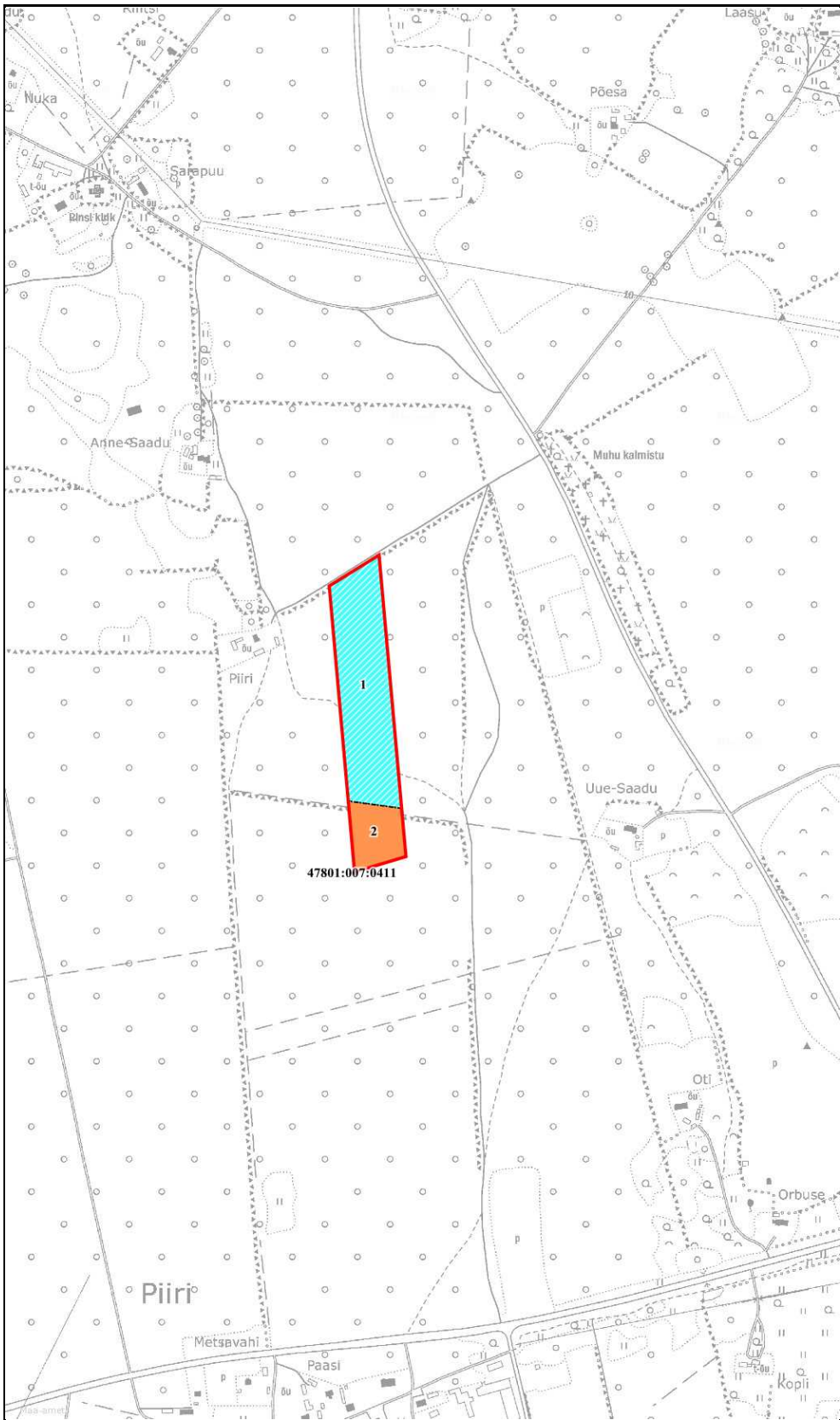
Kaardistamine: 2022
 Argo Kald
 Mõõtkava 1 : 10 000
 Eesti põhikaart 2005
 EP-A3 NR.01174

 Katastriüksuse piir

 Eraldise piir

 Eraldis jätkub teisel pool joonelementi

Vaimiv ja küps mets	Ma
Keskealine mets	Ku
Latimets	Ks
Noorendik	Hb
Selgusetu ala	Ta
Lege ala	Sa
	Lm
	Lv
	TI



METSAMAJANDUSLIKE TÖÖDE PLAAN

SEPAMETSA

Saare

Muhu

Vanamõisa

Metsaomanik:


Kaardistamine:2022


Argo Kald


Mõõtkava 1 : 10 000
















Eesti põhikaart 2005

EP-A3 NR.01174

 Katastriüksuse piir

 Eraldise piir

 Eraldis jätkub teisel pool joonelementi

	LI
	Lk
	La
	Ar
	HI
	Ve
	Va
	Hr
	Sr
	Ku
	Vr
	Mm
	Hd
	Lu
	Lp

