

Katastritunnus 69701:002:0055

Maakond	Võru maakond	Metsakorraldusettevõte	Metsanõustamise OÜ			
Vald	Rõuge vald	Metsakorraldaja	Mait Kütt (Tunnistus Nr 055)			
Üksus	Nilbeoja talu	Inventeerimise kuupäev	10.02.2006			
Katastritunnus	69701:002:0055	Registrikande kuupäev	25.07.2006			
Kvartal	-	Maht	Täius	Rinnaspindala		
Eraldis	4	Rinne	tm	tm/ha	%	m²/ha
Pindala	0.5 ha	Esimene	139	278	72	26
Kõrgusindeks	27.7	Teine	0	0	0	0
Boniteediklass	I	Üsikuud	0	0		
Kasvukohatüüp	jänese kapsa-pohla	Kokku	139	278		
Kuivendus	ei	Surnud mets	0	0		
Peapuuliik	mänd	Lamapuit	0	0		
Arenguklass	keskealine mets	Juurdekasv	3	6		
Keskmine vanus	89	Põõsarinde liitus (%)			0	
Raievanus	90					
Keskmine diameeter	27					
Tuleohuklass	II					

Rinne	%	Puuliik	Tekke- aasta	Vanus (a)	Jooksev vanus (a)	Kõrgus (m)	Läbimõõt (cm)	Rinnas- pindala (m ² /ha)	Tekke- viis	Maht (tm)	Maht (tm/ha)	Puude arv (tk/ha)
esimene	100	mänd	1931	75	89	24	27	0	S	139	277	453
S	100	mänd				22	25	0	S	0	0	0

Töö liik	Järjekord	Töö aasta	Rinne	Puuliik	Vanus (a)	Raieprotsent	Kogus (tm)
harvendusraie	esimene		esimene	mänd	75	10	14
harvendusraie	esimene		S	mänd	70	100	

Maakond	Võru maakond	Metsakorraldusettevõte	Metsanõustamise OÜ			
Vald	Rõuge vald	Metsakorraldaja	Mait Kütt (Tunnistus Nr 055)			
Üksus	Nilbeoja talu	Inventeerimise kuupäev	10.02.2006			
Katastritunnus	69701:002:0055	Registrikande kuupäev	25.07.2006			
Kvartal	-	Maht	Täius	Rinnaspindala		
Eraldis	5	Rinne	tm	tm/ha	%	m²/ha
Pindala	0.5 ha	Esimene	118	236	76	26
Kõrgusindeks	23.4	Teine	0	0	0	0
Boniteediklass	III	Üsikuud	0	0		
Kasvukohatüüp	KS	Kokku	118	236		
Kuivendus	jah	Surnud mets	0	0		
Peapuuliik	mänd	Lamapuit	0	0		
Arenguklass	keskealine mets	Juurdekasv	2	5		
Keskmine vanus	89	Põõsarinde liitus (%)			0	
Raievanus	100					
Keskmine diameeter	23					
Tuleohuklass	III					

Rinne	%	Puuliik	Tekke- aasta	Vanus (a)	Jooksev vanus (a)	Kõrgus (m)	Läbimõõt (cm)	Rinnas- pindala (m ² /ha)	Tekke- viis	Maht (tm)	Maht (tm/ha)	Puude arv (tk/ha)
esimene	100	mänd	1931	75	89	20	23	0	S	118	236	626
S	100	mänd				18	20	0	S	0	0	0

Töö liik	Järjekord	Töö aasta	Rinne	Puuliik	Vanus (a)	Raieprotsent	Kogus (tm)
harvendusraie	esimene		esimene	mänd	75	15	18
harvendusraie	esimene		S	mänd	70	100	

Maakond	Võru maakond	Metsakorraldusettevõte	Metsanõustamise OÜ									
Vald	Rõuge vald	Metsakorraldaja	Mait Kütt (Tunnistus Nr 055)									
Üksus	Nilbeoja talu	Inventeerimise kuupäev	10.02.2006									
Katastritunnus	69701:002:0055	Registrikande kuupäev	25.07.2006									
Kvartal	-		Maht	Täius	Rinnaspindala							
Eraldis	6	Rinne	tm	tm/ha	%	m²/ha						
Pindala	0.5 ha	Esimene	118	236	76	26						
Kõrgusindeks	23.4	Teine	0	0	0	0						
Boniteediklass	III	Üksikpuud	0	0								
Kasvukohatüüp	KS	Kokku	118	236								
Kuivendus	jah	Surnud mets	0	0								
Peapuuliik	mänd	Lamapuit	0	0								
Arenguklass	keskealine mets	Juurdekasv	2	5								
Keskmine vanus	89	Põõsarinde liitus (%)			0							
Raievanus	100											
Keskmine diameeter	23											
Tuleohuklass	III											
Rinne	%	Puuliik	Tekke- aasta	Vanus (a)	Jooksev vanus (a)	Kõrgus (m)	Läbimõõt (cm)	Rinnas- pindala (m²/ha)	Tekke- viis	Maht (tm)	Maht (tm/ha)	Puude arv (tk/ha)
esimene	100	mänd	1931	75	89	20	23	0	S	118	236	626
S	100	mänd				18	20	0	S	0	0	0
Töö liik	Järjekord	Töö aasta	Rinne	Puuliik	Vanus (a)	Raieprotsent	Kogus (tm)					
harvendusraie	esimene		esimene	mänd	75	15	18					
harvendusraie	esimene		S	mänd	70	100						

Maakond	Võru maakond	Metsakorraldusettevõte	Metsanõustamise OÜ											
Vald	Rõuge vald	Metsakorraldaja	Mait Kütt (Tunnistus Nr 055)											
Üksus	Nilbeoja talu	Inventeerimise kuupäev	10.02.2006											
Katastritunnus	69701:002:0055	Registrikande kuupäev	25.07.2006											
Kvartal	-		Maht	Täius	Rinnaspindala									
Eraldis	7		Rinne	tm	tm/ha	%	m²/ha							
Pindala	1.8 ha		Esimene	412	229	55	20							
Kõrgusindeks	26		Teine	0	0	0	0							
Boniteediklass	II		Üksikpuud	0	0									
Kasvukohatüüp	jänese kapsa-pohla		Kokku	412	229									
Kuivendus	ei		Surnud mets	0	0									
Peapuuliik	mänd		Lamapuit	0	0									
Arenguklass	küps mets		Juurdekasv	5	3									
Keskmine vanus	114		Põõsarinde liitus (%)			0								
Raievanus	90													
Keskmine diameeter	30													
Tulehuklass	II													
Rinne	%	Puuliik	Tekke- aasta	Vanus (a)	Jooksev vanus (a)	Kõrgus (m)	Läbimõõt (cm)	Rinnas- pindala (m²/ha)	Tekke- viis	Maht (tm)	Maht (tm/ha)	Puude arv (tk/ha)		
esimene	95	mänd	1906	100	114	26	30	0	S	392	218	269		
esimene	5	kuusk	1906	100	114	25	30	0	S	22	12	15		
teine	100	kuusk	1951	55	69	15	16	0	S	0	0	0		
Töö liik	Järjekord	Töö aasta	Rinne	Puuliik	Vanus (a)	Raieprotsent	Kogus (tm)							
kultuuride hooldamine	esimene													
istutamine	esimene													
lageraie	esimene	esimene	mänd	100	95	373								
lageraie	esimene	esimene	kuusk	100	100	22								
lageraie	esimene	teine	kuusk	55	100	0								
diameeter ebaühtlane														
kõrgus ebaühtlane														
täius või liitus ebaühtlane														

Maakond	Võru maakond	Metsakorraldusettevõte	Metsanõustamise OÜ		
Vald	Rõuge vald	Metsakorraldaja	Mait Kütt (Tunnistus Nr 055)		
Üksus	Nilbeoja talu	Inventeerimise kuupäev	10.02.2006		
Katastritunnus	69701:002:0055	Registrikande kuupäev	25.07.2006		
Kvartal	-	Maht	Täius	Rinnaspindala	
Eraldis	8	Rinne	tm	tm/ha	%
Pindala	0.7 ha	Esimene	155	221	80
Kõrgusindeks	25.7	Teine	0	0	0
Boniteediklass	II	Üksikpuud	0	0	
Kasvukohatüüp	jänese kapsa-pohla	Kokku	155	221	
Kuivendus	ei	Surnud mets	0	0	
Peapuuliik	mänd	Lamapuit	0	0	
Arenguklass	keskealine mets	Juurdekasv	5	7	
Keskmine vanus	69	Põõsarinde liitus (%)	0		
Raievanus	90				
Keskmine diameeter	17				
Tuleohuklass	II				

Rinne	% Puuliik	Tekke- aasta	Vanus (a)	Jooksev vanus (a)	Kõrgus (m)	Läbimõõt (cm)	Rinnas- pindala (m ² /ha)	Tekke- viis	Maht (tm)	Maht (tm/ha)	Puude arv (tk/ha)	
esimene	95	mänd	1951	55	69	18	17	0	S	147	210	1116
esimene	5	kuusk	1951	55	69	17	18	0	S	8	11	52

Töö liik	Järjekord	Töö aasta	Rinne	Puuliik	Vanus (a)	Raieprotsent	Kogus (tm)
harvendusraie	esimene		esimene	kuusk	55	50	4
harvendusraie	esimene		esimene	mänd	55	15	22

Maakond	Võru maakond	Metsakorraldusettevõte	Metsanõustamise OÜ		
Vald	Rõuge vald	Metsakorraldaja	Mait Kütt (Tunnistus Nr 055)		
Üksus	Nilbeoja talu	Inventeerimise kuupäev	10.02.2006		
Katastritunnus	69701:002:0055	Registrikande kuupäev	25.07.2006		
Kvartal	-	Maht	Täius	Rinnaspindala	
Eraldis	9	Rinne	tm	tm/ha	%
Pindala	0.5 ha	Esimene	60	120	72
Kõrgusindeks	22.7	Teine	0	0	0
Boniteediklass	III	Üksikpuud	3	6	
Kasvukohatüüp	KS	Kokku	63	126	
Kuivendus	ei	Surnud mets	0	0	
Peapuuliik	mänd	Lamapuit	0	0	
Arenguklass	latimets	Juurdekasv	3	7	
Keskmine vanus	54	Põõsarinde liitus (%)	0		
Raievanus	100				
Keskmine diameeter	9				
Tuleohuklass	III				

Rinne	% Puuliik	Tekke- aasta	Vanus (a)	Jooksev vanus (a)	Kõrgus (m)	Läbimõõt (cm)	Rinnas- pindala (m ² /ha)	Tekke- viis	Maht (tm)	Maht (tm/ha)	Puude arv (tk/ha)	
esimene	90	mänd	1966	40	54	12	9	0	S	54	108	2858
esimene	10	kuusk	1966	40	54	10	10	0	S	6	12	280
üksikpuude	100	mänd	1926	80	94	19	27	0	S	3	5	10




Töö liik	Järjekord	Töö aasta	Rinne	Puuliik	Vanus (a)	Raieprotsent	Kogus (tm)
harvendusraie	esimene		esimene	kuusk	40	10	1
harvendusraie	esimene		esimene	mänd	40	10	5
harvendusraie	esimene		üksikpuude	mänd	80	100	3

Katastritunnus 69701:002:0055



Legend

1:5000

Kaardikiht	
	Valitud eraldis (registreeritud)
	Metsaregister: Eraldised (riik) 30.10.2020
	Metsaregister: Eraldised 30.10.2020
	Maa-amet: Katastriüksused 30.10.2020
	Hübriidkaart: Maa-amet 30.10.2020
	Ortofoto: Maa-amet 30.10.2020
	Eesti kaart 30.10.2020