

Maaüksuse asukoht

Maakond Tartu maakond	Vald / linn Tartu vald	Metskond
Kinnistu number 4791550	Kinnistu nimetus	

Number	Esitamise kp	Katastritunnus	Kvartal	Eraldis	Pindala (ha)	Tööliik	Maht (tm)	Otsuse kp	Otsus	Kehtiv kuni
50000573698	10.11.2021	79401:001:0492		19	1.30	lageraie	256	26.11.2021	JAH	25.11.2022
50000536799	02.02.2022	79401:001:0492		20	0.70	lageraie	50	03.02.2022	JAH	02.02.2023
50000536801	02.02.2022	79401:001:0492		21	1.00	harvendusraie	15	03.02.2022	JAH	02.02.2023
50000536803	02.02.2022	79401:001:0492		20	2.53	aegjätkne raie	40	03.02.2022	JAH	02.02.2023
50000536805	02.02.2022	79401:001:0492		20	1.22	aegjätkne raie	40	03.02.2022	JAH	02.02.2023

Registreerimisest keeldumise põhjused/soovitused/täiendavad tingimused

Metsateatis nr **50000573698**, katastritunnus 79401:001:0492, eraldis nr 19.

Metsateatis vastab Metsaseaduse §41 lg 8¹ nõuetele. Otsust on võimalik vaidlustada 30 päeva jooksul teatavaks tegemisest arvates, esitades vaide Keskkonnaametile haldusmenetluse seaduses sätestatud korras või kaebuse halduskohtusse halduskohtumenetluse seadustikus sätestatud korras.

Metsateatis nr **50000536799**, katastritunnus 79401:001:0492, eraldis nr 20.

Metsateatis vastab Metsaseaduse §41 lg 8¹ nõuetele. Otsust on võimalik vaidlustada 30 päeva jooksul teatavaks tegemisest arvates, esitades vaide Keskkonnaametile haldusmenetluse seaduses sätestatud korras või kaebuse halduskohtusse halduskohtumenetluse seadustikus sätestatud korras. Looduskaitseaduse (LKS §55 lg 6¹) alusel on keelatud looduslikult esinevate lindude tahtlik häirimine, eriti pesitsemise ja poegade üleskasvatamise ajal. Lindude pesitsemise tippaeg on aprilli keskpaigast suve keskpaigani. Lindude asustustihedus on reeglina kõrgem segametsades (laane-, salu- ja soovikumetsades) ning kasvab metsa vanuse tõustes. Aitäh, et aitad hoida loodust ja elurikkust.

Metsateatis nr **50000536801**, katastritunnus 79401:001:0492, eraldis nr 21.

Keskkonnaamet esitab Teile raie registreerimise ja soovitus

Eraldise 21 kagunurgas on Keskkonnaregistri alusel osaliselt (0,02 ha ulatuses) III kategooria kaitsealuse taimeliigi siberi võhumõök leiukoht. Kaitsealuste taimeliikide leiukohtade piirid on nähtavad Metsaportaalis (register.metsad.ee).

Keskkonnaamet soovitab:

- 1) siberi võhumõõga piiritletud leiukohtades raie teostada külmunud pinnasel;
- 2) vältida puude langetamist ja raiejätmete kuhjamist soole kaitsealuse taime elupaigas.

Looduskaitseaduse § 55 lõike 8 kohaselt on keelatud III kaitsekategooria taimede, seente ja selgrootute loomade hävitamine ja loodusest korjamine ulatuses, mis ohustab liigi säilimist selles elupaigas.

Metsateatis vastab Metsaseaduse §41 lg 8¹ nõuetele. Otsust on võimalik vaidlustada 30 päeva jooksul teatavaks tegemisest arvates, esitades vaide Keskkonnaametile haldusmenetluse seaduses sätestatud korras või kaebuse halduskohtusse halduskohtumenetluse seadustikus sätestatud korras. Looduskaitseaduse (LKS §55 lg 6¹) alusel on keelatud looduslikult esinevate lindude tahtlik häirimine, eriti pesitsemise ja poegade üleskasvatamise ajal. Lindude pesitsemise tippaeg on aprilli keskpaigast suve keskpaigani. Lindude asustustihedus on reeglina kõrgem segametsades (laane-, salu- ja soovikumetsades) ning kasvab metsa vanuse tõustes. Aitäh, et aitad hoida loodust ja elurikkust.

Metsateatis nr **50000536803**, katastritunnus 79401:001:0492, eraldis nr 20.

Metsateatis vastab Metsaseaduse §41 lg 8¹ nõuetele. Otsust on võimalik vaidlustada 30 päeva jooksul teatavaks tegemisest arvates, esitades vaide Keskkonnaametile haldusmenetluse seaduses sätestatud korras või kaebuse halduskohtusse halduskohtumenetluse seadustikus sätestatud korras. Looduskaitseaduse (LKS §55 lg 6¹) alusel

on keelatud looduslikult esinevate lindude tahtlik häirimine, eriti pesitsemise ja poegade üleskasvatamise ajal. Lindude pesitsemise tippaeg on aprilli keskpaigast suve keskpaigani. Lindude asustustihedus on reeglina kõrgem segametsades (laane-, salu- ja soovikumetsades) ning kasvab metsa vanuse tõustes. Aitäh, et aitad hoida loodust ja elurikkust.

Metsateatis nr **50000536805**, katastritunnus 79401:001:0492, eraldis nr 20.

Keskkonnaamet esitab Teile raie registreerimise ja soovitus

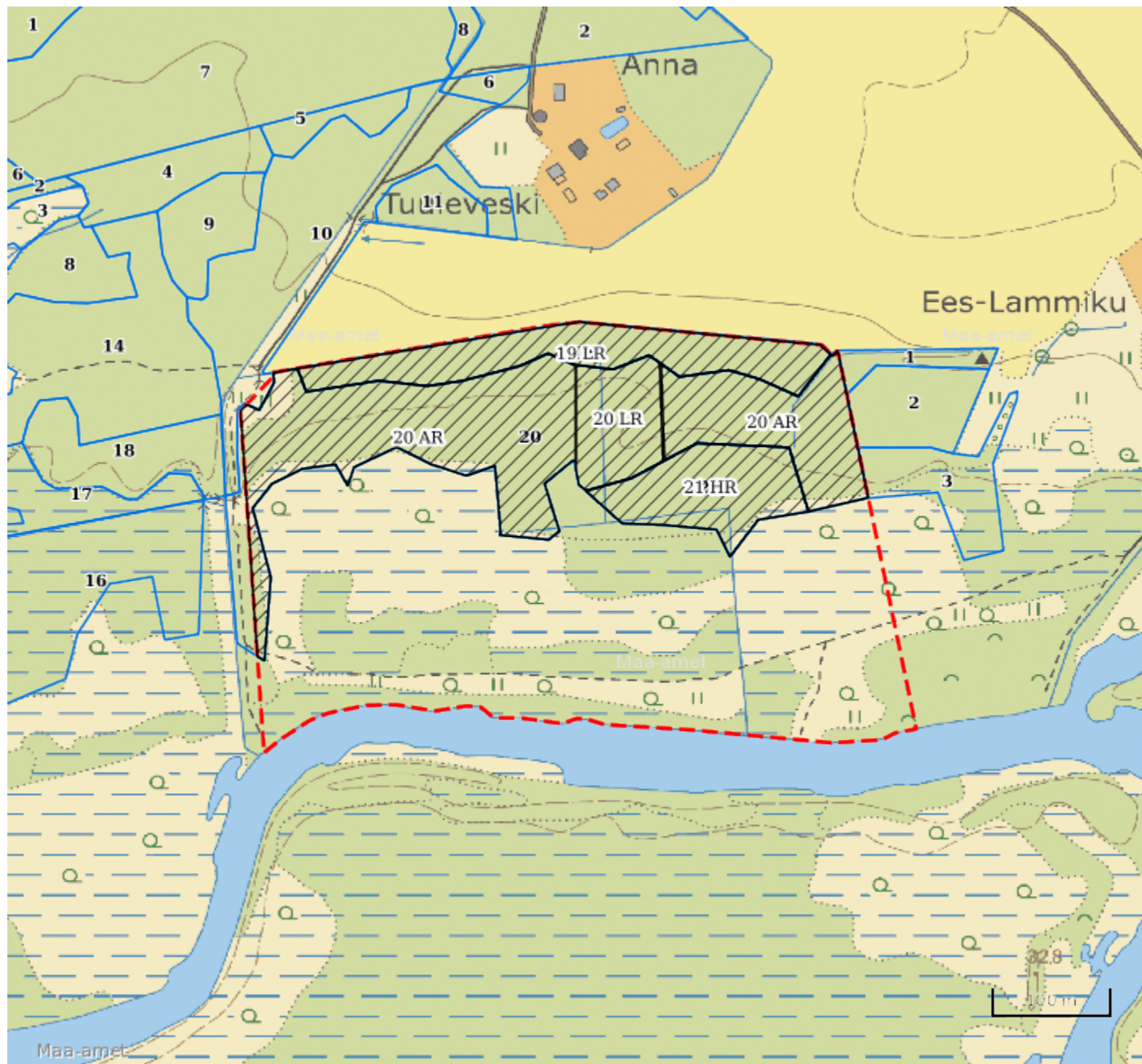
Eraldise 20 kagunurgas on Keskkonnaregistri alusel osaliselt (0,02 ha ulatuses) III kategooria kaitsealuse taimeliikide siberi võhumõök ja kahkjaspunane sõrmkäpp üksteisega kattuvad leiukohad. Kaitsealuste taimeliikide leiukohtade piirid on nähtavad Metsaportaalis (register.metsad.ee).

Keskkonnaamet soovitab:

- 1) kaitsealuste taimeliikide piiritletud leiukohtades raie teostada külmunud pinnasel;
- 2) vältida puude langetamist ja raiejäätmete kuhjamist soole kaitsealuste taimede elupaigas.






Looduskaitseaduse § 55 lõike 8 kohaselt on keelatud III kaitsekategooria taimede, seente ja selgrootute loomade hävitamine ja loodusest korjamine ulatuses, mis ohustab liigi säilimist selles elupaigas.

Metsateatis vastab Metsaseaduse §41 lg 8¹ nõuetele. Otsust on võimalik vaidlustada 30 päeva jooksul teatavaks tegemisest arvates, esitades vaide Keskkonnaametile haldusmenetluse seaduses sätestatud korras või kaebuse halduskohtusse halduskohtumenetluse seadustikus sätestatud korras. Looduskaitseaduse (LKS §55 lg 6¹) alusel on keelatud looduslikult esinevate lindude tahtlik häirimine, eriti pesitsemise ja poegade üleskasvatamise ajal. Lindude pesitsemise tippaeg on aprilli keskpaigast suve keskpaigani. Lindude asustustihedus on reeglina kõrgem segametsades (laane-, salu- ja soovikumetsades) ning kasvab metsa vanuse tõustes. Aitäh, et aitad hoida loodust ja elurikkust.



Legend

1:5000

Kaardikiht	
	Põhikaart: Maa-amet 03.02.2022
	Metsaregister: Eraldised 03.02.2022
	Maa-amet: Katastriüksused 03.02.2022
	Metsaregister: Metsateatised 03.02.2022
	Metsaregister: Metsateatised (EI otsus) 03.02.2022
	Metsaregister: Kahjustusteatiseid 03.02.2022