

Katastritunnus 86502:001:0590

Maakond	Võru maakond	Metsakorraldusettevõtte	Metsabüroo OÜ			
Vald	Rõuge vald	Metsakorraldaja	Ülari Kasak			
Üksus	Kase	Inventeerimise kuupäev	04.09.2018			
Katastritunnus	86502:001:0590	Registrikande kuupäev	26.02.2019			
Kvartal		Maht	Täius	Rinnaspindala		
Eraldis	1	Rinne	tm	tm/ha	%	m ² /ha
Pindala	0.23 ha	Esimene	72	313	86	27
Kõrgusindeks	30.4	Teine	6	28	16	4
Boniteediklass	I	Üksikpuud	0			
Kasvukohatüüp	jänesekapsa	Kokku	78	341		
Kuivendus	ei	Surnud mets	1	5		
Peapuuliik	kask	Lamapuit	3	15		
Arenguklass	küps mets	Juurdekasv	2	7		
Keskmine vanus	62	Põõsarinde liitus (%)			0	
Raievanus	60					
Keskmine diameeter	24					
Tuleohuklass	IV					

Rinne	%	Puuliik	Tekke- aasta	Vanus (a)	Jooksev vanus (a)	Kõrgus (m)	Läbimõõt (cm)	Rinnas- pindala (m ² /ha)	Tekke- viis	Maht (tm)	Maht (tm/ha)	Puude arv (tk/ha)
esimene	80	kask	1958	60	62	26	24	21.2	S	58	251	468
esimene	10	kuusk	1958	60	62	23	26	2.8	S	7	31	53
esimene	5	hall lepp	1968	50	52	21	19	1.6	S	4	16	58
esimene	5	mänd	1958	60	62	24	28	1.4	S	4	16	23
teine	100	kuusk	1978	40	42	12	11	4	S	6	28	421

Töö liik	Järjekord	Töö aasta	Rinne	Puuliik	Vanus (a)	Raieprotsent	Kogus (tm)	
kultuuride hooldamine	-							
istutamine	-			kuusk				
looduslikule uuenemisele kaasaaitamise muud abinõud	-							
lageraie			esimene	mänd	60	90	3	
lageraie			esimene	kask	60	98	57	
lageraie			esimene	kuusk	60	100	7	
lageraie			esimene	hall lepp	50	100	4	
lageraie			esimene	teine	kuusk	40	100	6
sanitaarraie			tehtud töö					

Maakond	Võru maakond	Metsakorraldusettevõte	Metsabüroo OÜ									
Vald	Rõuge vald	Metsakorraldaja	Ülari Kasak									
Üksus	Kase	Inventeerimise kuupäev	04.09.2018									
Katastritunnus	86502:001:0590	Registrikande kuupäev	26.02.2019									
Kvartal		Maht	Täius	Rinnaspindala								
Eraldis	2	Rinne	tm	tm/ha	%	m ² /ha						
Pindala	0.1 ha	Esimene	7	72	75	14						
Kõrgusindeks	30	Teine	0		0	0						
Boniteediklass	I	Üksikpuud	0									
Kasvukohatüüp	naadi	Kokku	7	72								
Kuivendus	ei	Surnud mets	0	0								
Peapuuliik	hall lepp	Lamapuit	0	0								
Arenguklass	keskealine mets	Juurdekasv	1	13								
Keskmine vanus		Pöösarinde liitus (%)			0							
Raievanus												
Keskmine diameeter	8											
Tuleohuklass	IV											
Rinne	%	Puuliik	Tekke- aasta	Vanus (a)	Jooksev vanus (a)	Kõrgus (m)	Läbimõõt (cm)	Rinnas- pindala (m²/ha)	Tekke- viis	Maht (tm)	Maht (tm/ha)	Puude arv (tk/ha)
esimene	75	hall lepp	2003	15	17	10	8	10.5	S	5	54	2096
esimene	15	remmelgas	2003	15	17	10	9	2.1	S	1	11	331
esimene	10	kask	2003	15	17	10	7	1.4	S	1	7	353
Töö liik	Järjekord	Töö aasta	Rinne	Puuliik	Vanus (a)	Raieprotsent	Kogus (tm)					
harvendusraie		teine	esimene	hall lepp	15	20	1					
harvendusraie		teine	esimene	remmelgas	15	30	0					
valgustusraie		tehtud töö										
Maakond	Võru maakond	Metsakorraldusettevõte	Metsabüroo OÜ									
Vald	Rõuge vald	Metsakorraldaja	Ülari Kasak									
Üksus	Kase	Inventeerimise kuupäev	04.09.2018									
Katastritunnus	86502:001:0590	Registrikande kuupäev	26.02.2019									
Kvartal		Maht	Täius	Rinnaspindala								
Eraldis	3	Rinne	tm	tm/ha	%	m ² /ha						
Pindala	0.18 ha	Esimene	54	298	80	27						
Kõrgusindeks	30.3	Teine	8	44	23	6						
Boniteediklass	I	Üksikpuud	0									
Kasvukohatüüp	jänese kapsa-mustika	Kokku	62	342								
Kuivendus	jah	Surnud mets	1	5								
Peapuuliik	haab	Lamapuit	3	15								
Arenguklass	küps mets	Juurdekasv	1	7								
Keskmine vanus	57	Pöösarinde liitus (%)			0							
Raievanus	41											
Keskmine diameeter	28											
Tuleohuklass	IV											
Rinne	%	Puuliik	Tekke- aasta	Vanus (a)	Jooksev vanus (a)	Kõrgus (m)	Läbimõõt (cm)	Rinnas- pindala (m²/ha)	Tekke- viis	Maht (tm)	Maht (tm/ha)	Puude arv (tk/ha)
esimene	75	haab	1963	55	57	25	28	20	S	40	223	325
esimene	20	kask	1963	55	57	24	23	5.4	S	11	60	130
esimene	5	remmelgas	1963	55	57	20	21	1.6	S	3	15	47
teine	100	kuusk	1978	40	42	13	12	6	S	8	44	531
Töö liik	Järjekord	Töö aasta	Rinne	Puuliik	Vanus (a)	Raieprotsent	Kogus (tm)					
kultuuride hooldamine			-									
istutamine			-							kuusk		
looduslikule uuenemisele kaasaaitamise muud abinõud			-									
lageraie			esimene	esimene	kask	55	90	10				
lageraie			esimene	esimene	remmelgas	55	100	3				
lageraie			esimene	esimene	haab	55	100	40				
lageraie			esimene	teine	kuusk	40	100	8				
kasvukohatüüp varieerub												

Maakond	Võru maakond	Metsakorraldusettevõte	Metsabüroo OÜ								
Vald	Rõuge vald	Metsakorraldaja	Ülari Kasak								
Üksus	Kase	Inventeerimise kuupäev	04.09.2018								
Katastritunnus	86502:001:0590	Registrikande kuupäev	26.02.2019								
Kvartal		Maht	Täius	Rinnaspindala							
Eraldis	4	Rinne	tm	tm/ha	m²/ha						
Pindala	0.23 ha	Esimene	0	2	0						
Kõrgusindeks	30	Teine	0		0						
Boniteediklass	I	Üksikpuud	0								
Kasvukohatüüp	jänsekapsa	Kokku	0	2							
Kuivendus	ei	Surnud mets	0	0							
Peapuuliik	kask	Lamapuit	0	0							
Arenguklass	noorendik	Juurdekasv	0	0							
Keskmine vanus		Põõsarinde liitus (%)	0								
Raievanus											
Tuleohuklass	III										
Rinne	% Puuliik	Tekke-	Vanus	Jooksev vanus	Kõrgus	Läbimõõt	Rinnas-	Tekke-	Maht	Maht	Puude arv
	aasta	aasta	(a)	(a)	(m)	(cm)	pindala	viis	(tm)	(tm/ha)	(tk/ha)
							(m²/ha)				
esimene 65	kask	2015	3	5	1.5	1	0.1	S	0	1	1300
esimene 30	haab	2015	3	5	1.5	1		S	0	0	600
esimene 5	mänd	2015	3	5	0.7			S			100
Töö liik	Järjekord	Töö aasta	Rinne	Puuliik	Vanus (a)	Raieprotsent	Kogus (tm)				
kultuuride hooldamine											
istutamine								kuusk			
looduslikule uuenemisele kaasaaitamise muud abinõud					esimene						
täius või liitus ebaühtlane											

Maakond	Võru maakond	Metsakorraldusettevõte	Metsabüroo OÜ			
Vald	Rõuge vald	Metsakorraldaja	Ülari Kasak			
Üksus	Kase	Inventeerimise kuupäev	04.09.2018			
Katastritunnus	86502:001:0590	Registrikande kuupäev	26.02.2019			
Kvartal		Maht	Täius	Rinnaspindala		
Eraldis	6	Rinne	tm	tm/ha	%	m²/ha
Pindala	0.95 ha	Esimene	12	13	0	0
Kõrgusindeks	26	Teine	0		0	0
Boniteediklass	II	Üksikpuud	0			
Kasvukohatüüp	jänese kapsa-mustika	Kokku	12	13		
Kuivendus	ei	Surnud mets	0	0		
Peapuuliik	kask	Lamapuit	0	0		
Arenguklass	noorendik	Juurdekasv	0	0		
Keskmine vanus		Põõsarinde liitus (%)			20	
Raievanus						
Tulehuklass	III					

Rinne	%	Puuliik	Tekke- aasta	Vanus (a)	Jooksev vanus (a)	Kõrgus (m)	Läbimõõt (cm)	Rinnas- pindala (m ² /ha)	Tekke- viis	Maht (tm)	Maht (tm/ha)	Puude arv (tk/ha)
esimene	45	kask	2011	7	9	4	3	1.6	S	5	5	2250
esimene	30	haab	2011	7	9	5	4	1.9	V	6	6	1500
esimene	15	mänd	2011	7	9	2	1	0.1	S	0	0	750
esimene	10	kuusk	1998	20	22	5	4	0.6	S	2	2	500
põõsa		paakspuu				2.5						
põõsa		teised				2.5						
		põõsaliigid										

Töö liik	Järjekord	Töö aasta	Rinne	Puuliik	Vanus (a)	Raieprotsent	Kogus (tm)
valgustusraie	esimene		esimene	kask	7	75	4
valgustusraie	esimene		esimene	haab	7	80	5
valgustusraie	esimene		esimene	kuusk	20	10	0
lageraie	tehtud töö						
koosseis ebaühtlane							
täius või liitus ebaühtlane							

Maakond	Võru maakond	Metsakorraldusettevõte	Metsabüroo OÜ			
Vald	Rõuge vald	Metsakorraldaja	Ülari Kasak			
Üksus	Kase	Inventeerimise kuupäev	04.09.2018			
Katastritunnus	86502:001:0590	Registrikanade kuupäev	26.02.2019			
Kvartal		Maht	Täius	Rinnaspindala		
Eraldis	7	Rinne	tm	tm/ha	%	m ² /ha
Pindala	0.29 ha	Esimene	8	29	0	0
Kõrgusindeks	21.6	Teine	0		0	0
Boniteediklass	III	Üksikpuud	0			
Kasvukohatüüp	mustika-kõdusoo	Kokku	8	29		
Kuivendus	jah	Surnud mets	2	7		
Peapuuliik	kuusk	Lamapuit	3	10		
Arenguklass	noorendik	Juurdekasv	0	0		
Keskmine vanus		Pöösarinde liitus (%)			0	
Raievanus						
Tuleohuklass	II					

Rinne	%	Puuliik	Tekke- aasta	Vanus (a)	Jooksev vanus (a)	Kõrgus (m)	Läbimõõt (cm)	Rinnas- pindala (m ² /ha)	Tekke- viis	Maht (tm)	Maht (tm/ha)	Puude arv (tk/ha)
esimene	40	kuusk	1998	20	22	4	4	2.3	S	2	7	1800
esimene	35	kask	2003	15	17	7	6	4.5	S	6	20	1575
esimene	15	mänd	2008	10	12	2.5	3	0.5	S	0	1	675
esimene	10	haab	2008	10	12	4	3	0.3	S	0	1	450

Töö liik	Järjekord	Töö aasta	Rinne	Puuliik	Vanus (a)	Raieprotsent	Kogus (tm)
valgustusraie	esimene		esimene	kuusk	20	20	0
valgustusraie	esimene		esimene	kask	15	80	5
valgustusraie	esimene		esimene	haab	10	80	0
lageraie	tehtud töö						

Maakond	Võru maakond	Metsakorraldusettevõte	Metsabüroo OÜ			
Vald	Rõuge vald	Metsakorraldaja	Ülari Kasak			
Üksus	Kase	Inventeerimise kuupäev	04.09.2018			
Katastritunnus	86502:001:0590	Registrikanade kuupäev	26.02.2019			
Kvartal		Maht	Täius	Rinnaspindala		
Eraldis	8	Rinne	tm	tm/ha	%	m ² /ha
Pindala	0.13 ha	Esimene	33	254	60	21
Kõrgusindeks	29.8	Teine	3	23	11	3
Boniteediklass	I	Üksikpuud	0			
Kasvukohatüüp	jänese kapsa-mustika	Kokku	36	277		
Kuivendus	ei	Surnud mets	0	0		
Peapuuliik	mänd	Lamapuit	0	0		
Arenguklass	valmiv mets	Juurdekasv	1	4		
Keskmine vanus	81	Pöösarinde liitus (%)			0	
Raievanus	87					
Keskmine diameeter	28					
Tuleohuklass	II					

Rinne	%	Puuliik	Tekke- aasta	Vanus (a)	Jooksev vanus (a)	Kõrgus (m)	Läbimõõt (cm)	Rinnas- pindala (m ² /ha)	Tekke- viis	Maht (tm)	Maht (tm/ha)	Puude arv (tk/ha)
esimene	75	mänd	1938	80	82	27	28	15.6	S	25	190	254
esimene	25	kask	1948	70	72	26	25	5.4	S	8	63	109
teine	100	kuusk	1968	50	52	14	13	3	S	3	23	226

Töö liik	Järjekord	Töö aasta	Rinne	Puuliik	Vanus (a)	Raieprotsent	Kogus (tm)	
kultuuride hooldamine	-							
istutamine	-			mänd				
looduslikule uuenemisele kaasaaitamise muud abinõud	-							
lageraie			esimene	esimene	kask	70	95	8
lageraie			esimene	esimene	mänd	80	98	24
lageraie			esimene	teine	kuusk	50	100	3
sanitaarraie			tehtud töö					
täius või liitus ebaühtlane								

Maakond	Võru maakond	Metsakorraldusettevõte	Metsabüroo OÜ
Vald	Rõuge vald	Metsakorraldaja	Ülari Kasak
Üksus	Kase	Inventeerimise kuupäev	04.09.2018
Katastritunnus	86502:001:0590	Registrikande kuupäev	26.02.2019
Kvartal		Maht	Täius
Eraldis	9	Rinne	Rinnaspindala
Pindala	0.11 ha	tm	tm/ha
Kõrgusindeks	22	%	m²/ha
Boniteediklass	III	Esimene	0
Kasvukohatüüp	mustika-kõdusoo	Teine	0
Kuivendus	ei	Üksikpuud	0
Peapuuliik	kask	Kokku	0 2
Arenguklass	noorendik	Surnud mets	0 0
Keskmine vanus		Lamapuit	0 0
Raievanus		Juurdekasv	0 0
Tuleohuklass	V	Pöösarinde liitus (%)	0

Rinne	%	Puuliik	Tekke- aasta	Vanus (a)	Jooksev vanus (a)	Kõrgus (m)	Läbimõõt (cm)	Rinnas- pindala (m ² /ha)	Tekke- viis	Maht (tm)	Maht (tm/ha)	Puude arv (tk/ha)
esimene	70	kask	2011	7	9	3	2	0.7	S	0	2	2100
esimene	30	mänd	2011	7	9	2	1	0.1	S	0	0	900

Töö liik	Järjekord	Töö aasta	Rinne	Puuliik	Vanus (a)	Raieprotsent	Kogus (tm)
valgustusraie	esimene		esimene	kask	7	40	0
lageraie	tehtud töö						

täius või liitus ebaühtlane

Maakond	Võru maakond	Metsakorraldusettevõte	Metsabüroo OÜ
Vald	Rõuge vald	Metsakorraldaja	Ülari Kasak
Üksus	Kase	Inventeerimise kuupäev	04.09.2018
Katastritunnus	86502:001:0590	Registrikande kuupäev	26.02.2019
Kvartal		Maht	Täius
Eraldis	10	Rinne	Rinnaspindala
Pindala	0.7 ha	tm	tm/ha
Kõrgusindeks	26	%	m²/ha
Boniteediklass	II	Esimene	30 43
Kasvukohatüüp	jänese kapsa-mustika	Teine	0 0
Kuivendus	ei	Üksikpuud	7 10
Peapuuliik	kask	Kokku	37 53
Arenguklass	noorendik	Surnud mets	0 0
Keskmine vanus		Lamapuit	0 0
Raievanus		Juurdekasv	0 0
Tuleohuklass	III	Pöösarinde liitus (%)	0

Rinne	%	Puuliik	Tekke- aasta	Vanus (a)	Jooksev vanus (a)	Kõrgus (m)	Läbimõõt (cm)	Rinnas- pindala (m ² /ha)	Tekke- viis	Maht (tm)	Maht (tm/ha)	Puude arv (tk/ha)
esimene	45	kask	2008	10	12	5	4	4	S	9	13	3150
esimene	40	haab	2008	10	12	6	5	5.5	V	15	22	2800
esimene	10	kuusk	1998	20	22	6	6	2	S	6	9	700
esimene	5	mänd	2008	10	12	2	2	0.1	S	0	0	350
üksikpuude	70	kuusk	1973	45	47	17	19	0.8	S	5	7	29
üksikpuude	18	kask	1938	80	82	26	26	0.2	S	1	2	3
üksikpuude	12	mänd	1928	90	92	26	30	0.1	S	1	1	1

Töö liik	Järjekord	Töö aasta	Rinne	Puuliik	Vanus (a)	Raieprotsent	Kogus (tm)
valgustusraie	esimene		esimene	kask	10	80	7
valgustusraie	esimene		esimene	haab	10	80	12
valgustusraie	esimene		esimene	kuusk	20	10	1
lageraie	tehtud töö						

täius või liitus ebaühtlane

koosseis ebaühtlane

Maakond	Võru maakond	Metsakorraldusettevõte	Metsabüroo OÜ			
Vald	Rõuge vald	Metsakorraldaja	Ülari Kasak			
Üksus	Kase	Inventeerimise kuupäev	04.09.2018			
Katastritunnus	86502:001:0590	Registrikande kuupäev	26.02.2019			
Kvartal		Maht	Täius	Rinnaspindala		
Eraldis	11	tm	tm/ha	%		
Pindala	0.42 ha	Esimene	111	265	60	m²/ha
Kõrgusindeks	28.2	Teine	0		0	0
Boniteediklass	I	Üksikpuud	0			
Kasvukohatüüp	jänese kapsa-mustika	Kokku	111	265		
Kuivendus	ei	Surnud mets	3	6		
Peapuuliik	mänd	Lamapuit	4	10		
Arenguklass	küps mets	Juurdekasv	2	4		
Keskmine vanus	92	Põõsarinde liitus (%)			0	
Raievanus	89					
Keskmine diameeter	28					
Tuleohuklass	II					

Rinne	% Puuliik	Tekke- aasta	Vanus (a)	Jooksev vanus (a)	Kõrgus (m)	Läbimõõt (cm)	Rinnas- pindala (m ² /ha)	Tekke- viis	Maht (tm)	Maht (tm/ha)	Puude arv (tk/ha)	
esimene	75	mänd	1928	90	92	27	28	16.3	S	83	198	265
esimene	15	kuusk	1928	90	92	23	24	3.5	S	17	40	78
esimene	5	kask	1948	70	72	27	27	1.1	S	5	13	19
esimene	5	haab	1948	70	72	28	34	1.1	S	5	13	12
järeikasvu	70	haab	2013	5	7	2			S			490
järeikasvu	30	kuusk	1998	20	22	4			S			210

Töö liik	Järjekord	Töö aasta	Rinne	Puuliik	Vanus (a)	Raieprotsent	Kogus (tm)
kultuuride hooldamine	-						
istutamine	-			mänd			
looduslikule uuenemisele kaasaaitamise muud abinõud	-						
lageraie			esimene	haab	70	100	5
lageraie			esimene	mänd	90	98	81
lageraie			esimene	kuusk	90	100	17
lageraie			esimene	kask	70	90	5
sanitaarraie		tehtud töö	2005				
sanitaarraie		tehtud töö					
							täius või liitus ebaühtlane
							järeikasv ebaühtlane (grupiline)
							kuusk osaliselt teises rindes
							kasvukohatüüp varieerub

Maakond	Võru maakond	Metsakorraldusettevõte	Metsabüroo OÜ									
Vald	Rõuge vald	Metsakorraldaja	Ülari Kasak									
Üksus	Kase	Inventeerimise kuupäev	04.09.2018									
Katastritunnus	86502:001:0590	Registrikande kuupäev	26.02.2019									
Kvartal		Maht	Täius	Rinnaspindala								
Eraldis	13	Rinne	tm	tm/ha	m²/ha							
Pindala	0.21 ha	Esimene	69	329	84	28						
Kõrgusindeks	26.8	Teine	3	13	9	2						
Boniteediklass	II	Üksikpuud	0									
Kasvukohatüüp	karusambla-mustika	Kokku	72	342								
Kuivendus	ei	Surnud mets	2	10								
Peapuuliik	kask	Lamapuit	2	10								
Arenguklass	küps mets	Juurdekasv	1	5								
Keskmine vanus	82	Põõsarinde liitus (%)	0									
Raievanus	74											
Keskmine diameeter	28											
Tuleohuklass	V											
Rinne	%	Puuliik	Tekke-	Vanus	Jooksev vanus	Kõrgus	Läbimõõt	Rinnas-	Tekke-	Maht	Maht	Puude arv
			aasta	(a)	(a)	(m)	(cm)	pindala	viis	(tm)	(tm/ha)	(tk/ha)
								(m²/ha)				
esimene	45	kask	1938	80	82	25	28	12.9	S	31	148	210
esimene	30	mänd	1938	80	82	26	30	8.3	S	21	99	118
esimene	15	haab	1938	80	82	28	36	4	S	10	49	39
esimene	10	kuusk	1938	80	82	25	28	2.7	S	7	33	44
teine	100	kuusk	1983	35	37	11	10	2	S	3	13	255
Töö liik	Järjekord	Töö aasta	Rinne	Puuliik	Vanus (a)	Raieprotsent	Kogus (tm)					
kultuuride hooldamine												
istutamine								kuusk				
looduslikule uuenemisele kaasaaitamise muud abinõud												
lageraie						esimene		esimene	kuusk	80	100	7
lageraie						esimene		esimene	kask	80	98	30
lageraie						esimene		esimene	mänd	80	95	20
lageraie						esimene		esimene	haab	80	100	10
lageraie						esimene		teine	kuusk	35	100	3
kasvukohatüüp varieerub												

Maakond	Võru maakond	Metsakorraldusettevõte	Metsabüroo OÜ			
Vald	Rõuge vald	Metsakorraldaja	Ülari Kasak			
Üksus	Kase	Inventeerimise kuupäev	04.09.2018			
Katastritunnus	86502:001:0590	Registrikande kuupäev	26.02.2019			
Kvartal		Maht	Täius	Rinnaspindala		
Eraldis	14	Rinne	tm	tm/ha	%	m ² /ha
Pindala	0.24 ha	Esimene	0	2	0	0
Kõrgusindeks	26	Teine	0		0	0
Boniteediklass	II	Üksikpuud	1	6		
Kasvukohatüüp	jänese kapsa-pohla	Kokku	2	8		
Kuivendus	ei	Surnud mets	0	0		
Peapuuliik	haab	Lamapuit	0	0		
Arenguklass	noorendik	Juurdekasv	0	0		
Keskmine vanus		Põõsarinde liitus (%)			0	
Raievanus						
Tuleohuklass	III					

Rinne	%	Puuliik	Tekke-aasta	Vanus (a)	Jooksev vanus (a)	Kõrgus (m)	Läbimõõt (cm)	Rinnaspindala (m ² /ha)	Tekkeviis	Maht (tm)	Maht (tm/ha)	Puude arv (tk/ha)
esimene	40	haab	2016	2	4	1.2			V			1400
esimene	30	kask	2013	5	7	2.5	2	0.3	S	0	1	1050
esimene	20	mänd	2013	5	7	1.5	1	0.1	S	0	0	700
esimene	10	kuusk	2013	5	7	0.7			S			350
üksikpuude	64	kuusk	1983	35	37	11	12	0.7	S	1	4	63
üksikpuude	36	mänd	1973	45	47	18	20	0.3	S	0	2	8

Töö liik	Järjekord	Töö aasta	Rinne	Puuliik	Vanus (a)	Raieprotsent	Kogus (tm)
valgustusraie	esimene		esimene	haab	2	60	
valgustusraie	esimene		esimene	kask	5	50	0

vanus ebaühtlane

täius või liitus ebaühtlane

Maakond	Võru maakond	Metsakorraldusettevõte	Metsabüroo OÜ			
Vald	Rõuge vald	Metsakorraldaja	Ülari Kasak			
Üksus	Kase	Inventeerimise kuupäev	04.09.2018			
Katastritunnus	86502:001:0590	Registrikande kuupäev	26.02.2019			
Kvartal		Maht	Täius	Rinnaspindala		
Eraldis	15	Rinne	tm	tm/ha	%	m ² /ha
Pindala	0.35 ha	Esimene	77	221	56	20
Kõrgusindeks	25.9	Teine	0		0	0
Boniteediklass	II	Üksikpuud	0			
Kasvukohatüüp	jänese kapsa-mustika	Kokku	77	221		
Kuivendus	ei	Surnud mets	2	5		
Peapuuliik	mänd	Lamapuit	2	5		
Arenguklass	valmiv mets	Juurdekasv	1	4		
Keskmine vanus	87	Põõsarinde liitus (%)			0	
Raievanus	90					
Keskmine diameeter	26					
Tuleohuklass	II					

Rinne	%	Puuliik	Tekke-aasta	Vanus (a)	Jooksev vanus (a)	Kõrgus (m)	Läbimõõt (cm)	Rinnaspindala (m ² /ha)	Tekkeviis	Maht (tm)	Maht (tm/ha)	Puude arv (tk/ha)
esimene	100	mänd	1933	85	87	24	26	20	S	77	221	377

Töö liik	Järjekord	Töö aasta	Rinne	Puuliik	Vanus (a)	Raieprotsent	Kogus (tm)	
kultuuride hooldamine			-					
istutamine			-	mänd				
looduslikule uuenemisele kaasaaitamise muud abinõud			-					
lageraie			teine	esimene	mänd	85	97	75
sanitaarraie			tehtud töö					
			täius või liitus ebaühtlane					
			kasvukohatüüp varieerub					

Maakond	Võru maakond	Metsakorraldusettevõte	Metsabüroo OÜ
Vald	Rõuge vald	Metsakorraldaja	Ülari Kasak
Üksus	Kase	Inventeerimise kuupäev	04.09.2018
Katastritunnus	86502:001:0590	Registrikande kuupäev	26.02.2019
Kvartal		Maht	Täius
Eraldis	16	Rinne	tm
Pindala	0.5 ha	tm/ha	%
Kõrgusindeks	26	Rinnaspindala	m²/ha
Boniteediklass	II	Esimene	2 3 0 0
Kasvukohatüüp	jänese kapsa-pohla	Teine	0 0 0 0
Kuivendus	ei	Üksikpuud	1 2
Peapuuliik	kask	Kokku	3 5
Arenguklass	noorendik	Surnud mets	0 0
Keskmine vanus		Lamapuit	0 0
Raievanus		Juurdekasv	0 0
Tuleohuklass	III	Põõsarinde liitus (%)	0

Rinne	%	Puuliik	Tekke-aasta	Vanus (a)	Jooksev vanus (a)	Kõrgus (m)	Läbimõõt (cm)	Rinnaspindala (m ² /ha)	Tekkeviis	Maht (tm)	Maht (tm/ha)	Puude arv (tk/ha)
esimene	75	kask	2013	5	7	2	1	0.2	S	1	1	2250
esimene	15	mänd	2013	5	7	1.2			S			450
esimene	10	kuusk	1998	20	22	5	5	0.6	S	1	2	300
üksikpuude	100	kuusk	1983	35	37	11	12	0.3	S	1	2	30

Töö liik	Järjekord	Töö aasta	Rinne	Puuliik	Vanus (a)	Raieprotsent	Kogus (tm)
valgustusraie	esimene		esimene	kask	5	40	0
valgustusraie	esimene		esimene	kuusk	20	10	0
lageraie	tehtud töö						

täius või liitus ebaühtlane

Maakond	Võru maakond	Metsakorraldusettevõte	Metsabüroo OÜ
Vald	Rõuge vald	Metsakorraldaja	Ülari Kasak
Üksus	Kase	Inventeerimise kuupäev	04.09.2018
Katastritunnus	86502:001:0590	Registrikande kuupäev	26.02.2019
Kvartal		Maht	Täius
Eraldis	17	Rinne	tm
Pindala	0.28 ha	tm/ha	%
Kõrgusindeks	26	Rinnaspindala	m²/ha
Boniteediklass	II	Esimene	0 0 0 0
Kasvukohatüüp	jänese kapsa-mustika	Teine	0 0 0 0
Kuivendus	ei	Üksikpuud	0
Peapuuliik	kask	Kokku	0 0
Arenguklass	selguseta ala	Surnud mets	0 0
Keskmine vanus		Lamapuit	0 0
Raievanus		Juurdekasv	0 0
Tuleohuklass	III	Põõsarinde liitus (%)	0

Rinne	%	Puuliik	Tekke-aasta	Vanus (a)	Jooksev vanus (a)	Kõrgus (m)	Läbimõõt (cm)	Rinnaspindala (m ² /ha)	Tekkeviis	Maht (tm)	Maht (tm/ha)	Puude arv (tk/ha)
-	80	kask	2016	2	4	0.3			S			480
-	20	mänd	2017	1	3	0.1			S			120

Töö liik	Järjekord	Töö aasta	Rinne	Puuliik	Vanus (a)	Raieprotsent	Kogus (tm)
kultuuride hooldamine			-				
istutamine			-		mänd		
looduslikule uuenemisele kaasaaitamise muud abinõud			esimene				
lageraie			tehtud töö	2017			

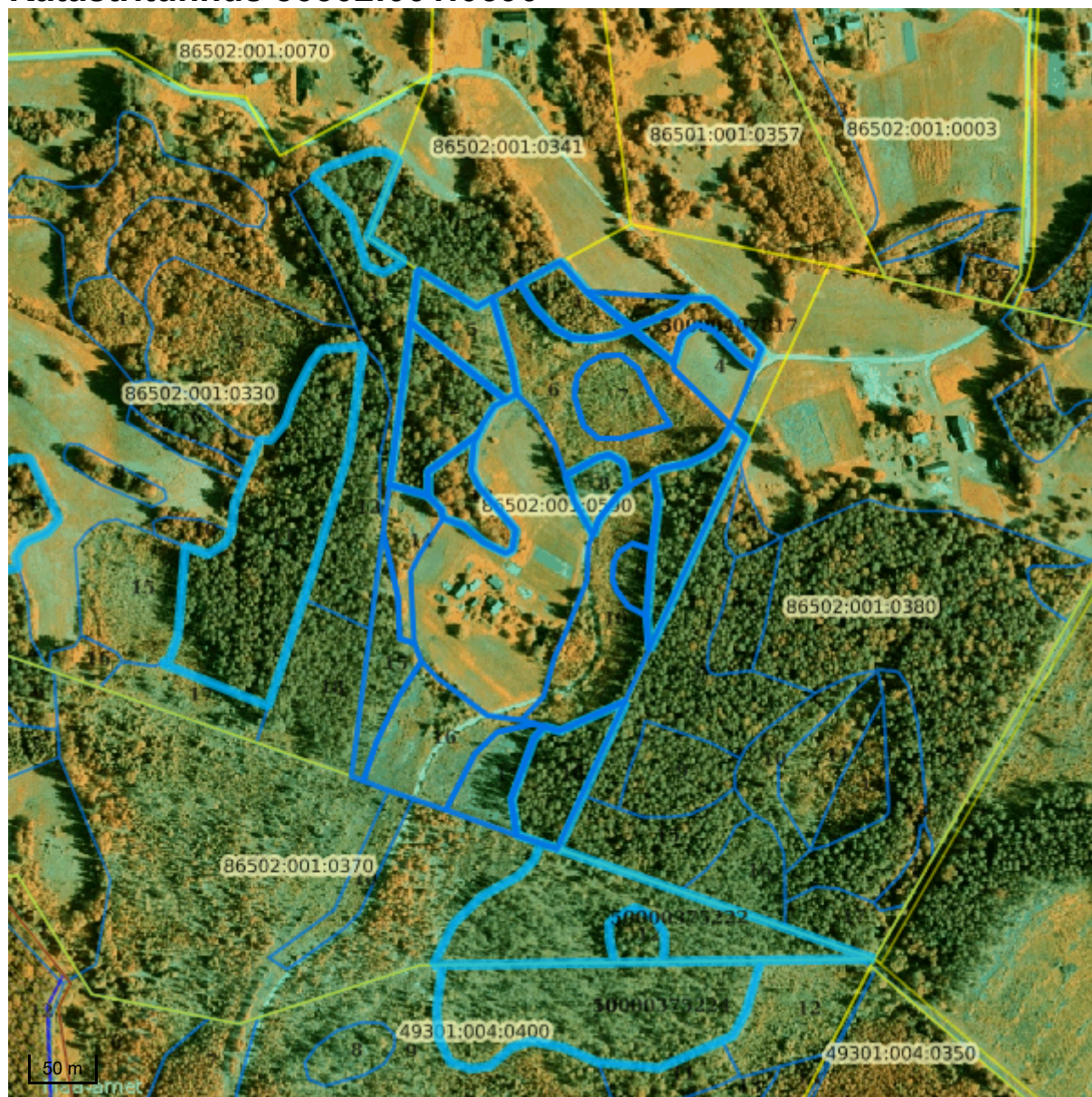
Maakond	Võru maakond	Metsakorraldusettevõtte	Metsabüroo OÜ		
Vald	Rõuge vald	Metsakorraldaja	Ülari Kasak		
Üksus	Kase	Inventeerimise kuupäev	04.09.2018		
Katastritunnus	86502:001:0590	Registrikande kuupäev	26.02.2019		
Kvartal		Maht	Täius	Rinnaspindala	
Eraldis	18	Rinne	tm	tm/ha	%
Pindala	0.44 ha	Esimene	121	275	66
Kõrgusindeks	26.9	Teine	0		0
Boniteediklass	II	Üksikpuud	0		0
Kasvukohatüüp	jänese kapsa-mustika	Kokku	121	275	
Kuivendus	ei	Surnud mets	0	0	
Peapuuliik	mänd	Lamapuit	2	5	
Arenguklass	valmiv mets	Juurdekasv	2	4	
Keskmine vanus	87	Pöösarinde liitus (%)			0
Raievanus	90				
Keskmine diameeter	28				
Tuleohuklass	II				

Rinne	% Puuliik	Tekke- aasta	Vanus (a)	Jooksev vanus (a)	Kõrgus (m)	Läbimõõt (cm)	Rinnas- pindala (m ² /ha)	Tekke- viis	Maht (tm)	Maht (tm/ha)	Puude arv (tk/ha)
esimene	90	mänd	1933	85	87	25	28	S	109	247	351
esimene	10	kuusk	1933	85	87	24	28	S	12	27	38

Töö liik	Järjekord	Töö aasta	Rinne	Puuliik	Vanus (a)	Raieprotsent	Kogus (tm)
kultuuride hooldamine	-						
istutamine	-			mänd			
lageraie	esimene		esimene	mänd	85	98	107
lageraie	esimene		esimene	kuusk	85	100	12
sanitaarraie	tehtud töö	2005					






täius või liitus ebaühtlane	
kuusk osaliselt teises rindes	

Katastritunnus 86502:001:0590



Legend

1:5000

Kaardikiht	
	Valitud eraldis (registreeritud)
	Metsaregister: Eraldised 29.07.2020
	Metsaregister: Eraldised (riik) 29.07.2020
	Metsaregister: Metsateatised 29.07.2020
	Metsaregister: MKE arhiiv 29.07.2020
	Eesti kaart 29.07.2020
	Ortofoto: Maa-amet 29.07.2020
	Maa-amet: Katastriüksused 29.07.2020
	Metsanduslik ortofoto: Maa-amet