

Maaüksuse asukoht

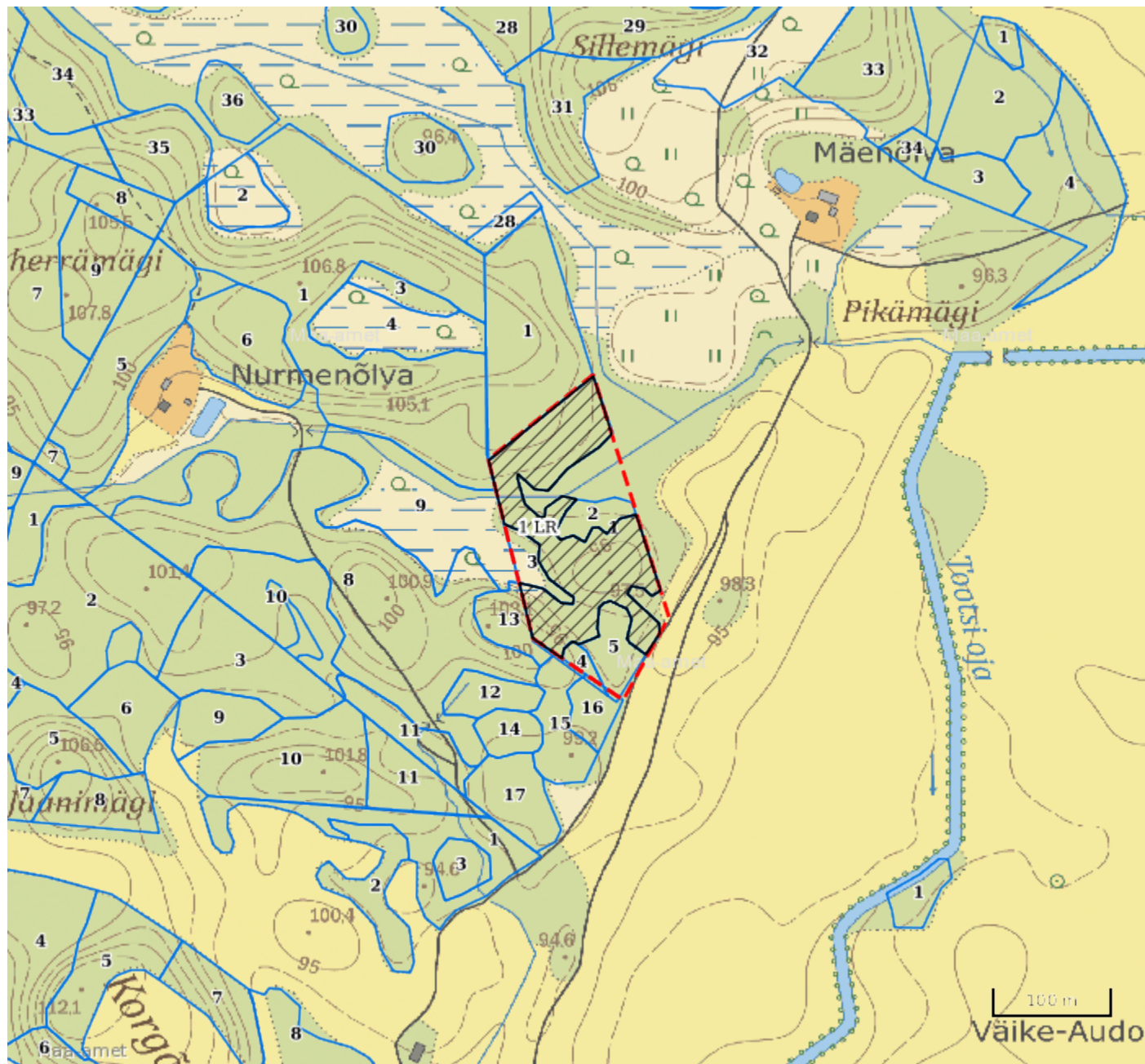
Maakond Võru maakond	Vald / linn Antsla vald	Metskond
Kinnistu number 155241	Kinnistu nimetus VÄIKE-KAUKSI JAAN	

Number	Esitamise kp	Katastritunnus	Kvartal	Eraldis	Pindala (ha)	Tööliik	Maht (tm)	Otsuse kp	Otsus	Kehtiv kuni
50000510042	07.06.2021	14301:001:0570		1	1.48	lageraie	472	07.06.2021	JAH	06.06.2022

Registreerimisest keeldumise põhjused/soovitused/täiendavad tingimused





Metsateatis nr **50000510042**, katastritunnus 14301:001:0570, eraldis nr 1.

Metsateatis vastab Metsaseaduse §41 lg 8¹ nõuetele. Otsust on võimalik vaidlustada 30 päeva jooksul teatavaks tegemisest arvates, esitades vaide Keskkonnaametile haldusmenetluse seaduses sätestatud korras või kaebuse halduskohtusse halduskohtumenetluse seadustikus sätestatud korras.



Legend

1:5000

Kaardikiht	
	Põhikaart: Maa-amet 07.06.2021
	Metsaregister: Eraldised 07.06.2021
	Maa-amet: Katastriüksused 07.06.2021
	Metsaregister: Metsateatised 07.06.2021
	Metsaregister: Metsateatised (EI otsus) 07.06.2021
	Metsaregister: Kahjustusteatised 07.06.2021