

Metsaregister

Katastritunnus 14301:001:0570

Maakond	Võru maakond	Metsakorraldusettevõtte	Metsaekspertiisid OÜ			
Vald	Antsla vald	Metsakorraldaja	Olavi Murumets			
Üksus	VÄIKE-KAUKSIJAANI	Inventeerimise kuupäev	06.03.2017			
Katastritunnus	14301:001:0570	Registrikande kuupäev	29.03.2017			
Kvartal		Maht	Täius	Rinnaspindala		
Eraldis	1	Rinne	tm	tm/ha	%	m²/ha
Pindala	1.48 ha	Esimene	451	305	69	25
Kõrgusindeks	27.6	Teine	21	14	8	2
Boniteediklass	I	Üksikpuud	0	0		
Kasvukohatüüp	jänesekapsa	Kokku	472	319		
Kuivendus	ei	Surnud mets	0	0		
Peapuuliik	mänd	Lamapuit	0	0		
Arenguklass	küps mets	Juurdekasv	6	4		
Keskmine vanus	97	Põõsarinde liitus (%)	0			
Raievanus	84					
Keskmine diameeter	33					
Tulehuklass	II					

Rinne	%	Puuliik	Tekke-aasta	Vanus (a)	Jooksev vanus (a)	Kõrgus (m)	Läbimõõt (cm)	Rinnaspindala (m ² /ha)	Tekkeviis	Maht (tm)	Maht (tm/ha)	Puude arv (tk/ha)
esimene	55	mänd	1922	95	99	27	33	13.8	S	249	168	161
esimene	25	kuusk	1927	90	94	27	30	6	S	112	76	84
esimene	18	kask	1937	80	84	27	28	4.5	S	81	55	73
esimene	2	hall lepp	1962	55	59	20	20	0.7	V	9	6	21
teine	100	kuusk	1972	45	49	12	13	2	S	21	14	147

Töö liik	Järjekord	Töö aasta	Rinne	Puuliik	Vanus (a)	Raieprotsent	Kogus (tm)
kultuuride hooldamine	esimene						
istutamine	esimene			kuusk			
lageraie	esimene		esimene	kask	80	100	81
lageraie	esimene		esimene	mänd	95	95	236
lageraie	esimene		esimene	hall lepp	55	100	9
lageraie	esimene		esimene	kuusk	90	100	112
lageraie	esimene		teine	kuusk	45	100	21

Maakond	Võru maakond	Metsakorraldusettevõtte	Metsaekspertiisid OÜ		
Vald	Antsla vald	Metsakorraldaja	Olavi Murumets		
Üksus	VÄIKE-KAUKSIJAANI	Inventeerimise kuupäev	06.03.2017		
Katastritunnus	14301:001:0570	Registrikande kuupäev	29.03.2017		
Kvartal		Maht	Täius	Rinnaspindala	
Eraldis	2	Rinne	tm	tm/ha	%
Pindala	0.15 ha	Esimene	49	325	107
Kõrgusindeks	31.8	Teine	0		0
Boniteediklass	Ia	Üksikpuud	0	0	
Kasvukohatüüp	jänese kapsa	Kokku	49	325	
Kuivendus	ei	Surnud mets	0	0	
Peapuuliik	kuusk	Lamapuit	0	0	
Arenguklass	keskealine mets	Juurdekasv	2	14	
Keskmine vanus	49	Pöösarinde liitus (%)			0
Raievanus	60				
Keskmine diameeter	19				
Tuleohuklass	III				

Rinne	%	Puuliik	Tekke- aasta	Vanus (a)	Jooksev vanus (a)	Kõrgus (m)	Läbimõõt (cm)	Rinnas- pindala (m ² /ha)	Tekke- viis	Maht (tm)	Maht (tm/ha)	Puude arv (tk/ha)
esimene	95	kuusk	1972	45	49	19	19	31.9	I	46	308	1125
esimene	3	hall lepp	1977	40	44	18	16	1.2	V	2	10	58
esimene	2	remmelgas	1977	40	44	16	16	0.9	S	1	7	43

Töö liik	Järjekord	Töö aasta	Rinne	Puuliik	Vanus (a)	Raieprotsent	Kogus (tm)
harvendusraie		esimene	esimene	kuusk	45	25	12
harvendusraie		esimene	esimene	hall lepp	40	100	2
harvendusraie		esimene	esimene	remmelgas	40	100	1

Maakond	Võru maakond	Metsakorraldusettevõtte	Metsaekspertiisid OÜ		
Vald	Antsla vald	Metsakorraldaja	Olavi Murumets		
Üksus	VÄIKE-KAUKSIJAANI	Inventeerimise kuupäev	06.03.2017		
Katastritunnus	14301:001:0570	Registrikande kuupäev	29.03.2017		
Kvartal		Maht	Täius	Rinnaspindala	
Eraldis	3	Rinne	tm	tm/ha	%
Pindala	0.13 ha	Esimene	5	42	57
Kõrgusindeks	16.2	Teine	0		0
Boniteediklass	IV	Üksikpuud	0	0	
Kasvukohatüüp	tarna	Kokku	5	42	
Kuivendus	jah	Surnud mets	0	0	
Peapuuliik	hall lepp	Lamapuit	0	0	
Arenguklass	küps mets	Juurdekasv	0	2	
Keskmine vanus		Pöösarinde liitus (%)			0
Raievanus					
Keskmine diameeter	10				
Tuleohuklass	IV				

Rinne	%	Puuliik	Tekke- aasta	Vanus (a)	Jooksev vanus (a)	Kõrgus (m)	Läbimõõt (cm)	Rinnas- pindala (m ² /ha)	Tekke- viis	Maht (tm)	Maht (tm/ha)	Puude arv (tk/ha)
esimene	80	hall lepp	1982	35	39	8	10	7.8	V	4	33	993
esimene	20	kask	1977	40	44	10	11	1.6	S	1	9	172

Töö liik	Järjekord	Töö aasta	Rinne	Puuliik	Vanus (a)	Raieprotsent	Kogus (tm)
lageraie		esimene	esimene	hall lepp	35	100	4
lageraie		esimene	esimene	kask	40	100	1
looduslikule uuenemisele jätmine		esimene					

Maakond	Võru maakond	Metsakorraldusettevõtte	Metsaekspertiisid OÜ			
Vald	Antsla vald	Metsakorraldaja	Olavi Murumets			
Üksus	VÄIKE-KAUKSIJAANI	Inventeerimise kuupäev	06.03.2017			
Katastritunnus	14301:001:0570	Registrikande kuupäev	29.03.2017			
Kvartal		Maht	Täius	Rinnaspindala		
Eraldis	4	Rinne	tm	tm/ha	%	m²/ha
Pindala	0.07 ha	Esimene	7	102	55	14
Kõrgusindeks	28.4	Teine	0		0	0
Boniteediklass	I	Üksikpuud	0	0		
Kasvukohatüüp	jänese kapsa	Kokku	7	102		
Kuivendus	ei	Surnud mets	0	0		
Peapuuliik	hall lepp	Lamapuit	0	0		
Arenguklass	valmiv mets	Juurdekasv	1	9		
Keskmine vanus		Põõsarinde liitus (%)			0	
Raievanus						
Keskmine diameeter	14					
Tulehuklass	IV					

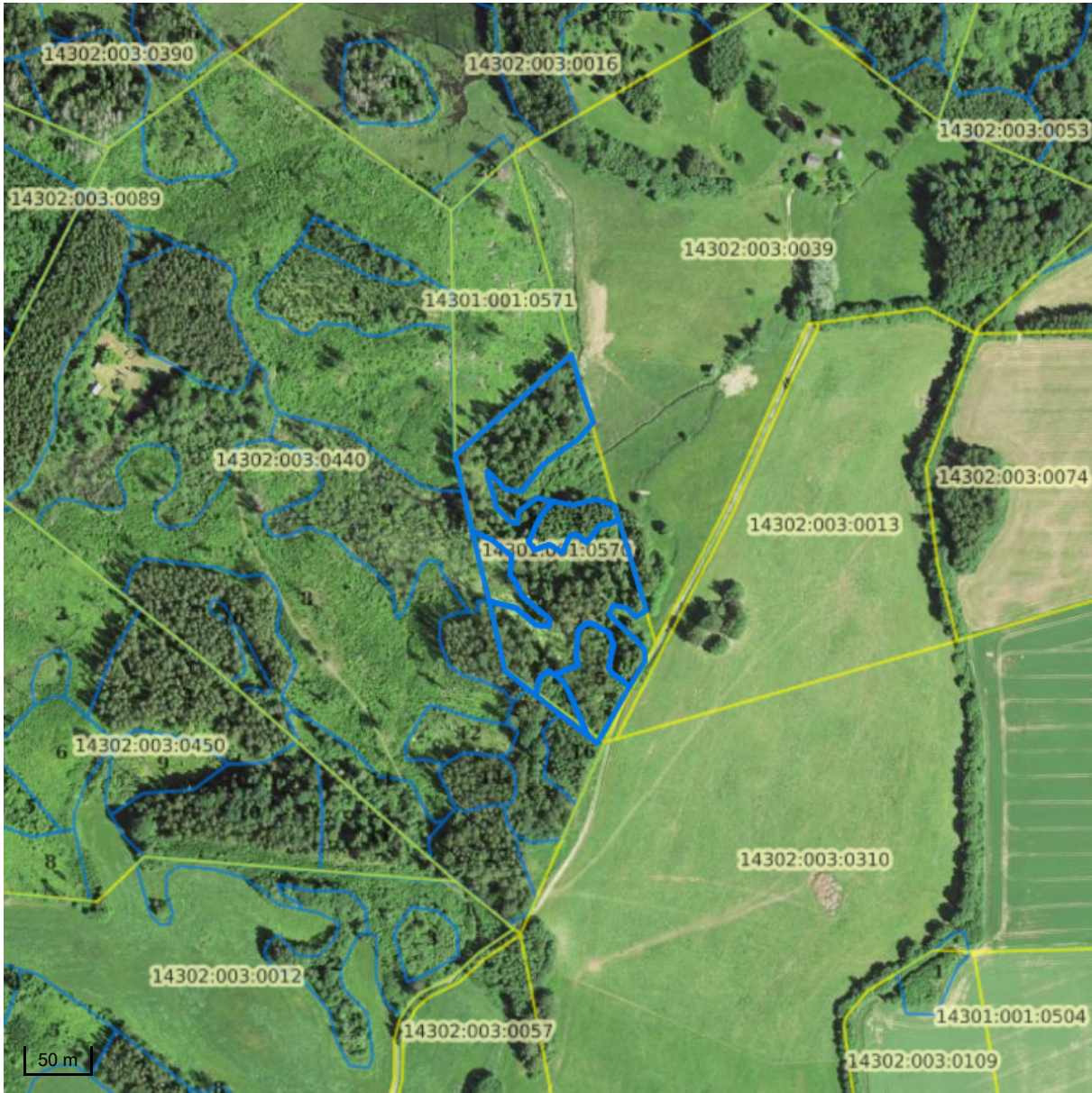
Rinne	%	Puuliik	Tekke-aasta	Vanus (a)	Jooksev vanus (a)	Kõrgus (m)	Läbimõõt (cm)	Rinnaspindala (m ² /ha)	Tekkeviis	Maht (tm)	Maht (tm/ha)	Puude arv (tk/ha)
esimene	40	hall lepp	1987	30	34	16	14	5.5	V	3	41	356
esimene	30	remmelgas	1987	30	34	14	14	4.6	S	2	31	299
esimene	15	kask	1982	35	39	17	16	1.9	S	1	15	95
esimene	15	kuusk	1982	35	39	16	16	1.8	S	1	15	90

Töö liik	Järjekord	Töö aasta	Rinne	Puuliik	Vanus (a)	Raieprotsent	Kogus (tm)
kultuuride hooldamine	esimene						
istutamine	esimene			kuusk			
lageraie	esimene		esimene	hall lepp	30	100	3
lageraie	esimene		esimene	remmelgas	30	100	2
lageraie	esimene		esimene	kask	35	100	1
lageraie	esimene		esimene	kuusk	35	100	1

Maakond	Võru maakond	Metsakorraldusettevõtte	Metsaekspertiisid OÜ			
Vald	Antsla vald	Metsakorraldaja	Olavi Murumets			
Üksus	VÄIKE-KAUKSIJAANI	Inventeerimise kuupäev	06.03.2017			
Katastritunnus	14301:001:0570	Registrikande kuupäev	29.03.2017			
Kvartal		Maht	Täius	Rinnaspindala		
Eraldis	5	Rinne	tm	tm/ha	%	m²/ha
Pindala	0.23 ha	Esimene	38	164	58	16
Kõrgusindeks	26.6	Teine	0		0	0
Boniteediklass	II	Üksikpuud	0	0		
Kasvukohatüüp	tarna-angervaksa	Kokku	38	164		
Kuivendus	jah	Surnud mets	0	0		
Peapuuliik	kask	Lamapuit	0	0		
Arenguklass	valmiv mets	Juurdekasv	1	4		
Keskmine vanus	64	Põõsarinde liitus (%)			0	
Raievanus	70					
Keskmine diameeter	19					
Tulehuklass	IV					





Rinne	%	Puuliik	Tekke-aasta	Vanus (a)	Jooksev vanus (a)	Kõrgus (m)	Läbimõõt (cm)	Rinnaspindala (m ² /ha)	Tekkeviis	Maht (tm)	Maht (tm/ha)	Puude arv (tk/ha)
esimene	95	kask	1957	60	64	22	19	15.3	S	36	156	538
esimene	5	kuusk	1957	60	64	20	23	0.8	S	2	8	20

Katastritunnus 14301:001:0570



Legend

1:5000

Kaardikiht	
	Valitud eraldis (registreeritud)
	Metsaregister: Eraldised (riik) 08.06.2021
	Metsaregister: Eraldised 08.06.2021
	Metsaregister: Metsateatised 08.06.2021
	Maa-amet: Katastriüksused 08.06.2021
	Ortofoto: Maa-amet 08.06.2021
	Eesti kaart 08.06.2021