

Maaüksuse asukoht

Maakond Harju maakond	Vald / linn Kuusalu vald	Metskond
Kinnistu number 12991802	Kinnistu nimetus	

Number	Esitamise kp	Katastritunnus	Kvartal	Eraldis	Pindala (ha)	Tööliik	Maht (tm)	Otsuse kp	Otsus	Kehtiv kuni
50000454002	12.01.2021	35201:003:0402		1	0.90	harvendusraie	100	12.01.2021	JAH	11.01.2022
50000454004	12.01.2021	35201:003:0402		2	3.00	harvendusraie	140	12.01.2021	JAH	11.01.2022
50000454006	12.01.2021	35201:003:0402		3	3.20	harvendusraie	70	12.01.2021	JAH	11.01.2022
50000454008	12.01.2021	35201:003:0402		4	1.30	harvendusraie	110	12.01.2021	JAH	11.01.2022
50000454010	12.01.2021	35201:003:0402		5	0.80	lageraie	105	12.01.2021	JAH	11.01.2022
50000454012	12.01.2021	35201:003:0402		6	0.30	lageraie	50	12.01.2021	JAH	11.01.2022

Registreerimisest keeldumise põhjused/soovitused/täiendavad tingimused

Metsateatis nr **50000454002**, katastritunnus 35201:003:0402, eraldis nr 1.

Metsateatis vastab Metsaseaduse §41 lg 8¹ nõuetele. Otsust on võimalik vaidlustada 30 päeva jooksul teatavaks tegemisest arvates, esitades vaide Keskkonnaametile haldusmenetluse seaduses sätestatud korras või kaebuse halduskohtusse halduskohtumenetluse seadustikus sätestatud korras.

Metsateatis nr **50000454004**, katastritunnus 35201:003:0402, eraldis nr 2.

Metsateatis vastab Metsaseaduse §41 lg 8¹ nõuetele. Otsust on võimalik vaidlustada 30 päeva jooksul teatavaks tegemisest arvates, esitades vaide Keskkonnaametile haldusmenetluse seaduses sätestatud korras või kaebuse halduskohtusse halduskohtumenetluse seadustikus sätestatud korras.

Metsateatis nr **50000454006**, katastritunnus 35201:003:0402, eraldis nr 3.

Metsateatis vastab Metsaseaduse §41 lg 8¹ nõuetele. Otsust on võimalik vaidlustada 30 päeva jooksul teatavaks tegemisest arvates, esitades vaide Keskkonnaametile haldusmenetluse seaduses sätestatud korras või kaebuse halduskohtusse halduskohtumenetluse seadustikus sätestatud korras.

Metsateatis nr **50000454008**, katastritunnus 35201:003:0402, eraldis nr 4.

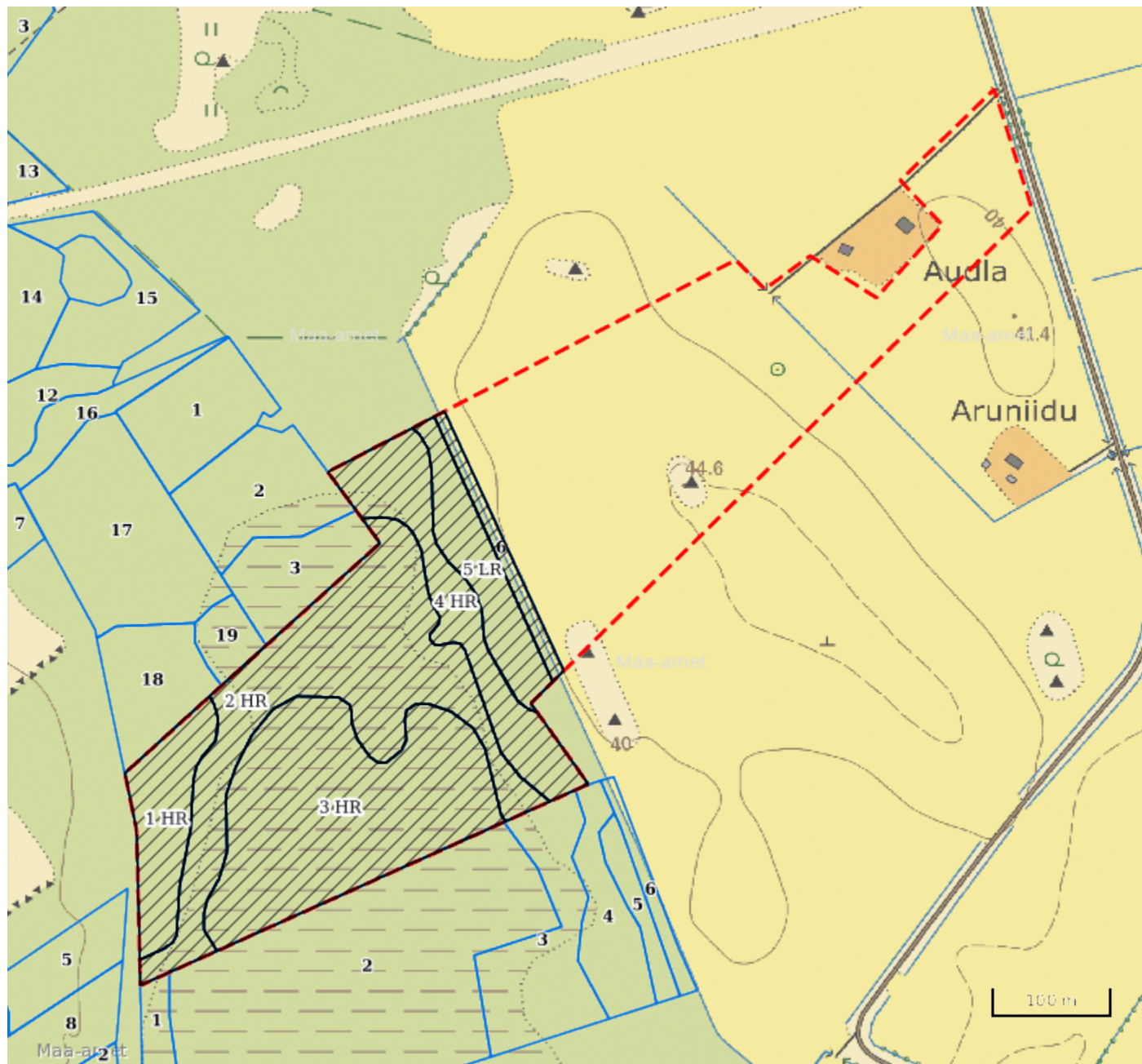
Metsateatis vastab Metsaseaduse §41 lg 8¹ nõuetele. Otsust on võimalik vaidlustada 30 päeva jooksul teatavaks tegemisest arvates, esitades vaide Keskkonnaametile haldusmenetluse seaduses sätestatud korras või kaebuse halduskohtusse halduskohtumenetluse seadustikus sätestatud korras.

Metsateatis nr **50000454010**, katastritunnus 35201:003:0402, eraldis nr 5.

Metsateatis vastab Metsaseaduse §41 lg 8¹ nõuetele. Otsust on võimalik vaidlustada 30 päeva jooksul teatavaks tegemisest arvates, esitades vaide Keskkonnaametile haldusmenetluse seaduses sätestatud korras või kaebuse halduskohtusse halduskohtumenetluse seadustikus sätestatud korras.






Metsateatis nr **50000454012**, katastritunnus 35201:003:0402, eraldis nr 6.

Lugupeetud metsateatise esitaja. Hoiatame, et kavandatud tööala kattub objektiga: Ranna või kalda veekaitsevöönd; TOHILAKA (K-2) Tingimused tööde teostamisel : 1. Veekaitsevööndis on lubatud raiuda vigastatud, surnud, vette langenud ning veekogu poole lamanduvaid puid ja põõsaid. 2. Tööde tegemisel on keelatud raiejäätmete ladustamine veekogusse 3. Ei ole lubatud veekogu läbimine mootorsõidukiga. Soovitused: Vee-elustiku häiringute ning pinnase kahjustamise vältimiseks on soovitatav teostada raietöid võimalusel külmunud pinnasega. Metsateatis vastab Metsaseaduse §41 lg 8¹ nõuetele. Otsust on võimalik vaidlustada 30 päeva jooksul teatavaks tegemisest arvates, esitades vaide Keskkonnaametile haldusmenetluse seaduses sätestatud korras või kaebuse halduskohtusse halduskohtumenetluse seadustikus sätestatud korras.



Legend

1:5000

Kaardikiht	
	Põhikaart: Maa-amet 09.02.2021
	Metsaregister: Eraldised 09.02.2021
	Maa-amet: Katastriüksused 09.02.2021
	Metsaregister: Metsateatised 09.02.2021
	Metsaregister: Metsateatised (EI otsus) 09.02.2021
	Metsaregister: Kahjustusteatised 09.02.2021