

Metsaregister

Katastritunnus 57001:002:0046

Maakond	Viljandi maakond	Metsakorraldusettevõte	Metsaekspertiisid OÜ			
Vald	Viljandi vald	Metsakorraldaja	Olavi Murumets			
Üksus	PÄHKLI	Inventeerimise kuupäev	01.12.2019			
Katastritunnus	57001:002:0046	Registrikande kuupäev	29.04.2020			
Kvartal		Maht	Täius	Rinnaspindala		
Eraldis	1	Rinne	tm	tm/ha	%	m²/ha
Pindala	0.06 ha	Esimene	17	288	89	26
Kõrgusindeks	28.5	Teine	0		0	0
Boniteediklass	I	Üksikpuud	0	0		
Kasvukohatüüp	jänsekapsa	Kokku	17	288		
Kuivendus	ei	Surnud mets	0	0		
Peapuuliik	kask	Lamapuit	0	0		
Arenguklass	küps mets	Juurdekasv	0	6		
Keskmine vanus	61	Põõsarinde liitus (%)			0	
Raievanus	60					
Keskmine diameeter	24					
Tuleohuklass	IV					

Rinne	%	Puuliik	Tekke- aasta	Vanus (a)	Jooksev vanus (a)	Kõrgus (m)	Läbimõõt (cm)	Rinnas- pindala (m ² /ha)	Tekke- viis	Maht (tm)	Maht (tm/ha)	Puude arv (tk/ha)
esimene	100	kask	1959	60	61	24	24	26	S	17	288	574

Töö liik	Järjekord	Töö aasta	Rinne	Puuliik	Vanus (a)	Raieprotsent	Kogus (tm)
istutamine		esimene		kuusk			
lageraie		esimene	esimene	kask	60	99	17
maapinna mineraliseerimine		esimene					

Maakond	Viljandi maakond	Metsakorraldusettevõte	Metsaekspertiisid OÜ			
Vald	Viljandi vald	Metsakorraldaja	Olavi Murumets			
Üksus	PÄHKLI	Inventeerimise kuupäev	01.12.2019			
Katastritunnus	57001:002:0046	Registrikande kuupäev	29.04.2020			
Kvartal		Maht	Täius	Rinnaspindala		
Eraldis	2	Rinne	tm	tm/ha	%	m²/ha
Pindala	0.22 ha	Esimene	0		0	0
Kõrgusindeks	30	Teine	0		0	0
Boniteediklass	I	Üksikpuud	2	7		
Kasvukohatüüp	jänsekapsa	Kokku	2	7		
Kuivendus	ei	Surnud mets	0	0		
Peapuuliik	hall lepp	Lamapuit	0	0		
Arenguklass	selgusetu ala	Juurdekasv	0	0		
Keskmine vanus		Põõsarinde liitus (%)			0	
Raievanus						
Tuleohuklass	III					

Rinne	%	Puuliik	Tekke- aasta	Vanus (a)	Jooksev vanus (a)	Kõrgus (m)	Läbimõõt (cm)	Rinnas- pindala (m ² /ha)	Tekke- viis	Maht (tm)	Maht (tm/ha)	Puude arv (tk/ha)
-	60	hall lepp	2015	4	5	1.2		0	V			600
-	40	kask	2015	4	5	1.2		0	S			400
üksikpuude	100	kask	1959	60	61	18	20	0.8	S	2	7	27

Maakond	Viljandi maakond	Metsakorraldusettevõte	Metsaekspertiisid OÜ								
Vald	Viljandi vald	Metsakorraldaja	Olavi Murumets								
Üksus	PÄHKLI	Inventeerimise kuupäev	01.12.2019								
Katastritunnus	57001:002:0046	Registrikande kuupäev	29.04.2020								
Kvartal		Maht	Täius	Rinnaspindala							
Eraldis	3	tm	tm/ha	%	m²/ha						
Pindala	0.99 ha	Esimene	237	239	73	23					
Kõrgusindeks	29.5	Teine	0		0	0					
Boniteediklass	I	Üksikpuud	0	0							
Kasvukohatüüp	jänesekapsa	Kokku	237	239							
Kuivendus	ei	Surnud mets	0	0							
Peapuuliik	haab	Lamapuit	0	0							
Arenguklass	küps mets	Juurdekasv	6	6							
Keskmine vanus	59	Põõsarinde liitus (%)			0						
Raievanus	44										
Keskmine diameeter	26										
Tulehuklass	IV										
Rinne	% Puuliik	Tekke- aasta	Vanus (a)	Jooksev vanus (a)	Kõrgus (m)	Läbimõõt (cm)	Rinnas- pindala (m²/ha)	Tekke- viis	Maht (tm)	Maht (tm/ha)	Puude arv (tk/ha)
esimene	50 haab	1959	60	61	25	26	10.8	V	118	119	203
esimene	30 kask	1959	60	61	24	24	6.5	S	71	72	144
esimene	20 hall lepp	1974	45	46	18	18	5.8	V	48	48	227
Töö liik	Järjekord	Töö aasta	Rinne	Puuliik	Vanus (a)	Raieprotsent	Kogus (tm)				
istutamine	esimene			kuusk							
lageraie	esimene		esimene	haab	60	100	118				
lageraie	esimene		esimene	kask	60	99	71				
lageraie	esimene		esimene	hall lepp	45	100	48				
maapinna mineraliseerimine	esimene										

Maakond	Viljandi maakond	Metsakorraldusettevõte	Metsaekspertiisid OÜ								
Vald	Viljandi vald	Metsakorraldaja	Olavi Murumets								
Üksus	PÄHKLI	Inventeerimise kuupäev	01.12.2019								
Katastritunnus	57001:002:0046	Registrikande kuupäev	29.04.2020								
Kvartal		Maht	Täius	Rinnaspindala							
Eraldis	4	tm	tm/ha	%	m²/ha						
Pindala	0.55 ha	Esimene	121	220	80	24					
Kõrgusindeks	26.7	Teine	0		0	0					
Boniteediklass	II	Üksikpuud	0	0							
Kasvukohatüüp	jänesekapsa	Kokku	121	220							
Kuivendus	ei	Surnud mets	0	0							
Peapuuliik	hall lepp	Lamapuit	0	0							
Arenguklass	küps mets	Juurdekasv	3	5							
Keskmine vanus		Põõsarinde liitus (%)			0						
Raievanus											
Keskmine diameeter	18										
Tulehuklass	IV										
Rinne	% Puuliik	Tekke- aasta	Vanus (a)	Jooksev vanus (a)	Kõrgus (m)	Läbimõõt (cm)	Rinnas- pindala (m²/ha)	Tekke- viis	Maht (tm)	Maht (tm/ha)	Puude arv (tk/ha)
esimene 75	hall lepp	1974	45	46	19	18	18.9	V	91	165	742
esimene 20	haab	1959	60	61	25	26	4	V	24	44	74
esimene 5	kask	1964	55	56	20	20	1.2	S	6	11	37
Töö liik	Järjekord	Töö aasta	Rinne	Puuliik	Vanus (a)	Raieprotsent	Kogus (tm)				
istutamine	esimene			kuusk							
lageraie	esimene		esimene	hall lepp	45	100	91				
lageraie	esimene		esimene	haab	60	100	24				
lageraie	esimene		esimene	kask	55	99	6				
maapinna mineraliseerimine	esimene										

Maakond	Viljandi maakond	Metsakorraldusettevõte	Metsaekspertiisid OÜ			
Vald	Viljandi vald	Metsakorraldaja	Olavi Murumets			
Üksus	PÄHKLI	Inventeerimise kuupäev	01.12.2019			
Katastritunnus	57001:002:0046	Registrikande kuupäev	29.04.2020			
Kvartal		Maht	Täius	Rinnaspindala		
Eraldis	5	Rinne	tm	tm/ha	%	m²/ha
Pindala	0.65 ha	Esimene	2	3	0	0
Kõrgusindeks	30	Teine	0		0	0
Boniteediklass	I	Üksikpuud	16	25		
Kasvukohatüüp	jänesekapsa	Kokku	18	28		
Kuivendus	ei	Surnud mets	0	0		
Peapuuliik	hall lepp	Lamapuit	0	0		
Arenguklass	noorendik	Juurdekasv	0	0		
Keskmine vanus		Põõsarinde liitus (%)			0	
Raievanus						
Tuleohuklass	III					

Rinne	%	Puuliik	Tekke-aasta	Vanus (a)	Jooksev vanus (a)	Kõrgus (m)	Läbimõõt (cm)	Rinnaspindala (m ² /ha)	Tekkeviis	Maht (tm)	Maht (tm/ha)	Puude arv (tk/ha)
esimene	78	hall lepp	2016	3	4	1.6	1	0.2	V	1	2	2800
esimene	22	haab	2016	3	4	1.6	1	0.1	V	1	1	800
üksikpuude	64	kuusk	1949	70	71	24	28	1.4	S	10	16	23
üksikpuude	24	kask	1949	70	71	24	24	0.5	S	4	6	12
üksikpuude	12	haab	1959	60	61	26	26	0.3	V	2	3	5
Töö liik	Järjekord	Töö aasta	Rinne	Puuliik	Vanus (a)	Raieprotsent	Kogus (tm)					
lageraie	tehtud töö											

Maakond	Viljandi maakond	Metsakorraldusettevõte	Metsaekspertiisid OÜ			
Vald	Viljandi vald	Metsakorraldaja	Olavi Murumets			
Üksus	PÄHKLI	Inventeerimise kuupäev	01.12.2019			
Katastritunnus	57001:002:0046	Registrikande kuupäev	29.04.2020			
Kvartal		Maht	Täius	Rinnaspindala		
Eraldis	6	Rinne	tm	tm/ha	%	m²/ha
Pindala	2.16 ha	Esimene	4	2	0	0
Kõrgusindeks	30	Teine	0		0	0
Boniteediklass	I	Üksikpuud	28	13		
Kasvukohatüüp	naadi	Kokku	32	15		
Kuivendus	jah	Surnud mets	0	0		
Peapuuliik	hall lepp	Lamapuit	0	0		
Arenguklass	noorendik	Juurdekasv	0	0		
Keskmine vanus		Põõsarinde liitus (%)			0	
Raievanus						
Tuleohuklass	III					

Rinne	%	Puuliik	Tekke-aasta	Vanus (a)	Jooksev vanus (a)	Kõrgus (m)	Läbimõõt (cm)	Rinnaspindala (m ² /ha)	Tekkeviis	Maht (tm)	Maht (tm/ha)	Puude arv (tk/ha)
esimene	100	hall lepp	2015	4	5	1.8	1	0.3	V	4	2	3800
üksikpuude	69	kuusk	1959	60	61	20	26	1	S	19	9	18
üksikpuude	23	kask	1959	60	61	20	22	0.3	S	6	3	8
üksikpuude	8	hall lepp	1979	40	41	17	17	0.1	V	2	1	6
Töö liik	Järjekord	Töö aasta	Rinne	Puuliik	Vanus (a)	Raieprotsent	Kogus (tm)					
lageraie	tehtud töö											

Maakond	Viljandi maakond	Metsakorraldusettevõte	Metsaekspertiisid OÜ			
Vald	Viljandi vald	Metsakorraldaja	Olavi Murumets			
Üksus	PÄHKLI	Inventeerimise kuupäev	01.12.2019			
Katastritunnus	57001:002:0046	Registrikande kuupäev	29.04.2020			
Kvartal		Maht	Täius	Rinnaspindala		
Eraldis	7	Rinne	tm	tm/ha	%	m²/ha
Pindala	0.12 ha	Esimene	16	130	97	21
Kõrgusindeks	21.9	Teine	0		0	0
Boniteediklass	III	Üksikpuud	0	0		
Kasvukohatüüp	jänesekapsa	Kokku	16	130		
Kuivendus	ei	Surnud mets	0	0		
Peapuuliik	kuusk	Lamapuit	0	0		
Arenguklass	keskealine mets	Juurdekasv	1	8		
Keskmine vanus	41	Põõsarinde liitus (%)	0			
Raievanus	90					
Keskmine diameeter	14					
Tuleohuklass	III					

Rinne	%	Puuliik	Tekke- aasta	Vanus (a)	Jooksev vanus (a)	Kõrgus (m)	Läbimõõt (cm)	Rinnas- pindala (m ² /ha)	Tekke- viis	Maht (tm)	Maht (tm/ha)	Puude arv (tk/ha)
esimene	90	kuusk	1979	40	41	10	14	19.2	S	14	117	1246
esimene	10	kask	1979	40	41	14	16	1.9	S	2	13	95

Töö liik	Järjekord	Töö aasta	Rinne	Puuliik	Vanus (a)	Raieprotsent	Kogus (tm)
harvendusraie	esimene		esimene	kuusk	40	30	4
harvendusraie	esimene		esimene	kask	40	30	0

Maakond	Viljandi maakond	Metsakorraldusettevõte	Metsaekspertiisid OÜ			
Vald	Viljandi vald	Metsakorraldaja	Olavi Murumets			
Üksus	PÄHKLI	Inventeerimise kuupäev	01.12.2019			
Katastritunnus	57001:002:0046	Registrikande kuupäev	29.04.2020			
Kvartal		Maht	Täius	Rinnaspindala		
Eraldis	8	Rinne	tm	tm/ha	%	m²/ha
Pindala	3.75 ha	Esimene	4	1	0	0
Kõrgusindeks	30	Teine	0		0	0
Boniteediklass	I	Üksikpuud	11	3		
Kasvukohatüüp	naadi	Kokku	15	4		
Kuivendus	jah	Surnud mets	0	0		
Peapuuliik	hall lepp	Lamapuit	0	0		
Arenguklass	noorendik	Juurdekasv	0	0		
Keskmine vanus		Põõsarinde liitus (%)	0			
Raievanus						
Tuleohuklass	III					

Rinne	%	Puuliik	Tekke- aasta	Vanus (a)	Jooksev vanus (a)	Kõrgus (m)	Läbimõõt (cm)	Rinnas- pindala (m ² /ha)	Tekke- viis	Maht (tm)	Maht (tm/ha)	Puude arv (tk/ha)
esimene	68	hall lepp	2015	4	5	1.8	1	0.2	V	4	1	2600
esimene	21	haab	2015	4	5	1.8	1	0.1	V	0	0	800
esimene	11	kask	2015	4	5	1.8	1	0	S	0	0	400
üksikpuude	67	kuusk	1959	60	61	18	24	0.3	S	8	2	6
üksikpuude	33	kask	1959	60	61	20	22	0.2	S	4	1	4

Töö liik	Järjekord	Töö aasta	Rinne	Puuliik	Vanus (a)	Raieprotsent	Kogus (tm)
lageraie	tehtud töö						

kasvukohatüüp varieerub

Maakond	Viljandi maakond	Metsakorraldusettevõte	Metsaekspertiisid OÜ			
Vald	Viljandi vald	Metsakorraldaja	Olavi Murumets			
Üksus	PÄHKLI	Inventeerimise kuupäev	01.12.2019			
Katastritunnus	57001:002:0046	Registrikande kuupäev	29.04.2020			
Kvartal		Maht	Täius	Rinnaspindala		
Eraldis	9	Rinne	tm	tm/ha	%	m²/ha
Pindala	2.89 ha	Esimene	468	162	56	17
Kõrgusindeks	26.5	Teine	0		0	0
Boniteediklass	II	Üksikpuud	0	0		
Kasvukohatüüp	jänese kapsa	Kokku	468	162		
Kuivendus	ei	Surnud mets	0	0		
Peapuuliik	kuusk	Lamapuit	0	0		
Arenguklass	keskealine mets	Juurdekasv	19	6		
Keskmine vanus	61	Põõsarinde liitus (%)			0	
Raievanus	79					
Keskmine diameeter	24					
Tuleohuklass	III					

Rinne	%	Puuliik	Tekke- aasta	Vanus (a)	Jooksev vanus (a)	Kõrgus (m)	Läbimõõt (cm)	Rinnas- pindala (m ² /ha)	Tekke- viis	Maht (tm)	Maht (tm/ha)	Puude arv (tk/ha)
esimene	80	kuusk	1959	60	61	19	24	13.4	S	376	130	296
esimene	10	kask	1959	60	61	20	22	1.7	S	46	16	45
esimene	10	hall lepp	1974	45	46	17	17	2	V	46	16	90

Töö liik	Järjekord	Töö aasta	Rinne	Puuliik	Vanus (a)	Raieprotsent	Kogus (tm)
sanitaarraie	tehtud töö						

Maakond	Viljandi maakond	Metsakorraldusettevõte	Metsaekspertiisid OÜ			
Vald	Viljandi vald	Metsakorraldaja	Olavi Murumets			
Üksus	PÄHKLI	Inventeerimise kuupäev	01.12.2019			
Katastritunnus	57001:002:0046	Registrikande kuupäev	29.04.2020			
Kvartal		Maht	Täius	Rinnaspindala		
Eraldis	10	Rinne	tm	tm/ha	%	m²/ha
Pindala	0.15 ha	Esimene	50	331	63	25
Kõrgusindeks	29.4	Teine	0		0	0
Boniteediklass	I	Üksikpuud	0	0		
Kasvukohatüüp	jänese kapsa	Kokku	50	331		
Kuivendus	ei	Surnud mets	0	0		
Peapuuliik	kuusk	Lamapuit	0	0		
Arenguklass	küps mets	Juurdekasv	1	5		
Keskmine vanus	91	Põõsarinde liitus (%)			0	
Raievanus	70					
Keskmine diameeter	34					
Tuleohuklass	III					

Rinne	%	Puuliik	Tekke- aasta	Vanus (a)	Jooksev vanus (a)	Kõrgus (m)	Läbimõõt (cm)	Rinnas- pindala (m ² /ha)	Tekke- viis	Maht (tm)	Maht (tm/ha)	Puude arv (tk/ha)
esimene	90	kuusk	1929	90	91	28	34	22.5	S	45	298	248
esimene	10	haab	1959	60	61	27	27	2.8	V	5	33	49

Töö liik	Järjekord	Töö aasta	Rinne	Puuliik	Vanus (a)	Raieprotsent	Kogus (tm)
istutamine	esimene			kuusk			
lageraie	esimene		esimene	kuusk	90	100	45
lageraie	esimene		esimene	haab	60	100	5
maapinna mineraliseerimine	esimene						

Maakond	Viljandi maakond	Metsakorraldusettevõte	Metsaekspertiisid OÜ			
Vald	Viljandi vald	Metsakorraldaja	Olavi Murumets			
Üksus	PÄHKLI	Inventeerimise kuupäev	01.12.2019			
Katastritunnus	57001:002:0046	Registrikande kuupäev	29.04.2020			
Kvartal		Maht	Täius	Rinnaspindala		
Eraldis	11	Rinne	tm	tm/ha	%	m²/ha
Pindala	0.94 ha	Esimene	45	48	38	8
Kõrgusindeks	31.1	Teine	0		0	0
Boniteediklass	I	Üksikpuud	0	0		
Kasvukohatüüp	jänsekapsa	Kokku	45	48		
Kuivendus	ei	Surnud mets	0	0		
Peapuuliik	hall lepp	Lamapuit	0	0		
Arenguklass	keskealine mets	Juurdekasv	9	10		
Keskmine vanus		Põõsarinde liitus (%)			0	
Raievanus						
Keskmine diameeter	12					
Tuleohuklass	IV					

Rinne	%	Puuliik	Tekke-aasta	Vanus (a)	Jooksev vanus (a)	Kõrgus (m)	Läbimõõt (cm)	Rinnaspindala (m ² /ha)	Tekkeviis	Maht (tm)	Maht (tm/ha)	Puude arv (tk/ha)
esimene	50	hall lepp	2002	17	18	12	12	4.1	V	23	24	360
esimene	30	haab	2002	17	18	12	12	2.4	V	13	14	216
esimene	20	saar	2002	17	18	12	12	1.5	S	9	10	135

Töö liik	Järjekord	Töö aasta	Rinne	Puuliik	Vanus (a)	Raieprotsent	Kogus (tm)
sanitaarraie	tehtud töö						

Maakond	Viljandi maakond	Metsakorraldusettevõte	Metsaekspertiisid OÜ			
Vald	Viljandi vald	Metsakorraldaja	Olavi Murumets			
Üksus	PÄHKLI	Inventeerimise kuupäev	01.12.2019			
Katastritunnus	57001:002:0046	Registrikande kuupäev	29.04.2020			
Kvartal		Maht	Täius	Rinnaspindala		
Eraldis	12	Rinne	tm	tm/ha	%	m²/ha
Pindala	0.65 ha	Esimene	73	112	52	14
Kõrgusindeks	26.1	Teine	0		0	0
Boniteediklass	II	Üksikpuud	0	0		
Kasvukohatüüp	naadi	Kokku	73	112		
Kuivendus	jah	Surnud mets	7	10		
Peapuuliik	hall lepp	Lamapuit	7	10		
Arenguklass	küps mets	Juurdekasv	3	4		
Keskmine vanus		Põõsarinde liitus (%)			0	
Raievanus						
Keskmine diameeter	18					
Tuleohuklass	IV					

Rinne	%	Puuliik	Tekke-aasta	Vanus (a)	Jooksev vanus (a)	Kõrgus (m)	Läbimõõt (cm)	Rinnaspindala (m ² /ha)	Tekkeviis	Maht (tm)	Maht (tm/ha)	Puude arv (tk/ha)
esimene	100	hall lepp	1979	40	41	17	18	14.1	V	73	112	554
järeikasvu	100	kuusk	2009	10	11	1.2		0	S			400

Töö liik	Järjekord	Töö aasta	Rinne	Puuliik	Vanus (a)	Raieprotsent	Kogus (tm)
istutamine	esimene			kuusk			
lageraie	esimene		esimene	hall lepp	40	100	73
maapinna mineraliseerimine	esimene						
sanitaarraie	tehtud töö						

Maakond	Viljandi maakond	Metsakorraldusettevõte	Metsaekspertiisid OÜ			
Vald	Viljandi vald	Metsakorraldaja	Olavi Murumets			
Üksus	PÄHKLI	Inventeerimise kuupäev	01.12.2019			
Katastritunnus	57001:002:0046	Registrikande kuupäev	29.04.2020			
Kvartal		Maht	Täius	Rinnaspindala		
Eraldis	13	Rinne	tm	tm/ha	%	m²/ha
Pindala	0.99 ha	Esimene	59	60	48	10
Kõrgusindeks	30	Teine	0		0	0
Boniteediklass	I	Üksikpuud	0	0		
Kasvukohatüüp	jänese kapsa	Kokku	59	60		
Kuivendus	ei	Surnud mets	0	0		
Peapuuliik	hall lepp	Lamapuit	0	0		
Arenguklass	keskealine mets	Juurdekasv	10	11		
Keskmine vanus		Põõsarinde liitus (%)	0			
Raievanus						
Keskmine diameeter	12					
Tuleohuklass	IV					

Rinne	%	Puuliik	Tekke-aasta	Vanus (a)	Jooksev vanus (a)	Kõrgus (m)	Läbimõõt (cm)	Rinnaspindala (m ² /ha)	Tekkeviis	Maht (tm)	Maht (tm/ha)	Puude arv (tk/ha)
esimene	40	hall lepp	2004	15	16	12	12	4	V	24	24	352
esimene	20	haab	2004	15	16	12	12	2	V	12	12	176
esimene	20	kask	2004	15	16	12	12	1.9	S	12	12	172
esimene	20	remmelgas	2004	15	16	12	12	2	V	12	12	176

Töö liik	Järjekord	Töö aasta	Rinne	Puuliik	Vanus (a)	Raieprotsent	Kogus (tm)
valgustusraie		tehtud töö					

Maakond	Viljandi maakond	Metsakorraldusettevõte	Metsaekspertiisid OÜ			
Vald	Viljandi vald	Metsakorraldaja	Olavi Murumets			
Üksus	PÄHKLI	Inventeerimise kuupäev	01.12.2019			
Katastritunnus	57001:002:0046	Registrikande kuupäev	29.04.2020			
Kvartal		Maht	Täius	Rinnaspindala		
Eraldis	14	Rinne	tm	tm/ha	%	m²/ha
Pindala	0.28 ha	Esimene	82	294	76	24
Kõrgusindeks	28.8	Teine	6	23	11	3
Boniteediklass	I	Üksikpuud	0	0		
Kasvukohatüüp	jänese kapsa	Kokku	89	317		
Kuivendus	ei	Surnud mets	0	0		
Peapuuliik	kask	Lamapuit	0	0		
Arenguklass	küps mets	Juurdekasv	1	3		
Keskmine vanus	81	Põõsarinde liitus (%)	0			
Raievanus	60					
Keskmine diameeter	27					
Tuleohuklass	IV					

Rinne	%	Puuliik	Tekke-aasta	Vanus (a)	Jooksev vanus (a)	Kõrgus (m)	Läbimõõt (cm)	Rinnaspindala (m ² /ha)	Tekkeviis	Maht (tm)	Maht (tm/ha)	Puude arv (tk/ha)
esimene	100	kask	1939	80	81	27	27	23.9	S	82	294	418
teine	100	kuusk	1974	45	46	14	16	2.9	S	6	23	147

Töö liik	Järjekord	Töö aasta	Rinne	Puuliik	Vanus (a)	Raieprotsent	Kogus (tm)
istutamine		esimene		kuusk			
lageraie		esimene	esimene	kask	80	99	81
lageraie		esimene	teine	kuusk	45	100	6
maapinna mineraliseerimine		esimene					

Maakond	Viljandi maakond	Metsakorraldusettevõte	Metsaekspertiisid OÜ			
Vald	Viljandi vald	Metsakorraldaja	Olavi Murumets			
Üksus	PÄHKLI	Inventeerimise kuupäev	01.12.2019			
Katastritunnus	57001:002:0046	Registrikande kuupäev	29.04.2020			
Kvartal		Maht	Täius	Rinnaspindala		
Eraldis	15	Rinne	tm	tm/ha	%	m²/ha
Pindala	0.21 ha	Esimene	61	290	73	24
Kõrgusindeks	28.8	Teine	3	14	8	2
Boniteediklass	I	Üksikpuud	0	0		
Kasvukohatüüp	jänesekapsa	Kokku	64	304		
Kuivendus	ei	Surnud mets	0	0		
Peapuuliik	kask	Lamapuit	0	0		
Arenguklass	küps mets	Juurdekasv	1	4		
Keskmine vanus	81	Põõsarinde liitus (%)	0			
Raievanus	61					
Keskmine diameeter	28					
Tulehuklass	IV					

Rinne	%	Puuliik	Tekke-aasta	Vanus (a)	Jooksev vanus (a)	Kõrgus (m)	Läbimõõt (cm)	Rinnaspindala (m ² /ha)	Tekkeviis	Maht (tm)	Maht (tm/ha)	Puude arv (tk/ha)
esimene	75	kask	1939	80	81	27	28	17.8	S	46	218	288
esimene	20	kuusk	1939	80	81	27	30	4.5	S	12	58	64
esimene	5	hall lepp	1959	60	61	20	20	1.6	V	3	14	50
teine	100	kuusk	1979	40	41	12	14	2	S	3	14	127

Töö liik	Järjekord	Töö aasta	Rinne	Puuliik	Vanus (a)	Raieprotsent	Kogus (tm)
istutamine		esimene		kuusk			
lageraie		esimene	esimene	kask	80	99	45
lageraie		esimene	esimene	kuusk	80	100	12
lageraie		esimene	esimene	hall lepp	60	100	3
lageraie		esimene	teine	kuusk	40	100	3
maapinna mineraliseerimine		esimene					

Maakond	Viljandi maakond	Metsakorraldusettevõte	Metsaekspertiisid OÜ			
Vald	Viljandi vald	Metsakorraldaja	Olavi Murumets			
Üksus	PÄHKLI	Inventeerimise kuupäev	01.12.2019			
Katastritunnus	57001:002:0046	Registrikande kuupäev	29.04.2020			
Kvartal		Maht	Täius	Rinnaspindala		
Eraldis	16	Rinne	tm	tm/ha	%	m²/ha
Pindala	0.7 ha	Esimene	1	1	0	0
Kõrgusindeks	30	Teine	0		0	0
Boniteediklass	I	Üksikpuud	0	0		
Kasvukohatüüp	jänesekapsa	Kokku	1	1		
Kuivendus	ei	Surnud mets	0	0		
Peapuuliik	hall lepp	Lamapuit	0	0		
Arenguklass	noorendik	Juurdekasv	0	0		
Keskmine vanus		Põõsarinde liitus (%)	0			
Raievanus						
Tulehuklass	III					

Rinne	%	Puuliik	Tekke-aasta	Vanus (a)	Jooksev vanus (a)	Kõrgus (m)	Läbimõõt (cm)	Rinnaspindala (m ² /ha)	Tekkeviis	Maht (tm)	Maht (tm/ha)	Puude arv (tk/ha)
esimene	72	hall lepp	2015	4	5	1.8	1	0.2	V	1	1	2100
esimene	28	haab	2015	4	5	1.8	1	0.1	V	0	0	800
Töö liik	Järjekord	Töö aasta	Rinne	Puuliik	Vanus (a)	Raieprotsent	Kogus (tm)					
lageraie		tehtud töö										

Maakond	Viljandi maakond	Metsakorraldusettevõte	Metsaekspertiisid OÜ			
Vald	Viljandi vald	Metsakorraldaja	Olavi Murumets			
Üksus	PÄHKLI	Inventeerimise kuupäev	01.12.2019			
Katastritunnus	57001:002:0046	Registrikande kuupäev	29.04.2020			
Kvartal		Maht	Täius	Rinnaspindala		
Eraldis	17	Rinne	tm	tm/ha	%	m²/ha
Pindala	2.22 ha	Esimene	258	116	74	17
Kõrgusindeks	31.3	Teine	0		0	0
Boniteediklass	I	Üksikpuud	0	0		
Kasvukohatüüp	naadi	Kokku	258	116		
Kuivendus	jah	Surnud mets	0	0		
Peapuuliik	hall lepp	Lamapuit	0	0		
Arenguklass	keskealine mets	Juurdekasv	29	13		
Keskmine vanus		Põõsarinde liitus (%)			0	
Raievanus						
Keskmine diameeter	14					
Tuleohuklass	IV					

Rinne	%	Puuliik	Tekke- aasta	Vanus (a)	Jooksev vanus (a)	Kõrgus (m)	Läbimõõt (cm)	Rinnas- pindala (m ² /ha)	Tekke- viis	Maht (tm)	Maht (tm/ha)	Puude arv (tk/ha)
esimene	65	hall lepp	1999	20	21	14	14	11.1	V	167	75	719
esimene	20	kask	1999	20	21	14	14	3.3	S	51	23	216
esimene	10	haab	1999	20	21	14	14	1.7	V	27	12	111
esimene	5	remmelgas	1999	20	21	14	14	0.9	V	13	6	55

Maakond	Viljandi maakond	Metsakorraldusettevõte	Metsaekspertiisid OÜ			
Vald	Viljandi vald	Metsakorraldaja	Olavi Murumets			
Üksus	PÄHKLI	Inventeerimise kuupäev	01.12.2019			
Katastritunnus	57001:002:0046	Registrikande kuupäev	29.04.2020			
Kvartal		Maht	Täius	Rinnaspindala		
Eraldis	18	Rinne	tm	tm/ha	%	m²/ha
Pindala	5.91 ha	Esimene	715	121	78	17
Kõrgusindeks	32.2	Teine	0		0	0
Boniteediklass	la	Üksikpuud	0	0		
Kasvukohatüüp	jänsekapsa	Kokku	715	121		
Kuivendus	ei	Surnud mets	0	0		
Peapuuliik	kask	Lamapuit	0	0		
Arenguklass	keskealine mets	Juurdekasv	69	12		
Keskmine vanus	21	Põõsarinde liitus (%)			0	
Raievanus	59					
Keskmine diameeter	15					
Tuleohuklass	IV					

Rinne	%	Puuliik	Tekke- aasta	Vanus (a)	Jooksev vanus (a)	Kõrgus (m)	Läbimõõt (cm)	Rinnas- pindala (m ² /ha)	Tekke- viis	Maht (tm)	Maht (tm/ha)	Puude arv (tk/ha)
esimene	75	kask	1999	20	21	15	15	12.6	S	538	91	710
esimene	15	remmelgas	1999	20	21	14	14	2.7	V	106	18	177
esimene	5	haab	1999	20	21	15	14	0.9	V	35	6	56
esimene	5	hall lepp	1999	20	21	15	15	0.9	V	35	6	48

Maakond	Viljandi maakond	Metsakorraldusettevõte	Metsaekspertiisid OÜ		
Vald	Viljandi vald	Metsakorraldaja	Olavi Murumets		
Üksus	PÄHKLI	Inventeerimise kuupäev	01.12.2019		
Katastritunnus	57001:002:0046	Registrikande kuupäev	29.04.2020		
Kvartal		Maht	Täius	Rinnaspindala	
Eraldis	19	Rinne	tm	tm/ha	%
Pindala	0.25 ha	Esimene	19	74	73
Kõrgusindeks	32.6	Teine	0		0
Boniteediklass	Ia	Üksikpuud	0	0	
Kasvukohatüüp	jänesekapsa	Kokku	19	74	
Kuivendus	ei	Surnud mets	0	0	
Peapuuliik	kuusk	Lamapuit	0	0	
Arenguklass	latimets	Juurdekasv	2	9	
Keskmine vanus	21	Põõsarinde liitus (%)	0		
Raievanus	60				
Keskmine diameeter	10				
Tulehuklass	I				

Rinne	%	Puuliik	Tekke-aasta	Vanus (a)	Jooksev vanus (a)	Kõrgus (m)	Läbimõõt (cm)	Rinnaspindala (m ² /ha)	Tekkeviis	Maht (tm)	Maht (tm/ha)	Puude arv (tk/ha)	
esimene	100	kuusk	1999	20	21	8	10	13.9	S	19	74	1774	
Töö liik		Järjekord		Töö aasta		Rinne		Puuliik		Vanus (a)		Raieprotsent	Kogus (tm)
harvendusraie		esimene				esimene		kuusk		20		30	6

Maakond	Viljandi maakond	Metsakorraldusettevõte	Metsaekspertiisid OÜ		
Vald	Viljandi vald	Metsakorraldaja	Olavi Murumets		
Üksus	PÄHKLI	Inventeerimise kuupäev	01.12.2019		
Katastritunnus	57001:002:0046	Registrikande kuupäev	29.04.2020		
Kvartal		Maht	Täius	Rinnaspindala	
Eraldis	20	Rinne	tm	tm/ha	%
Pindala	0.48 ha	Esimene	1	2	0
Kõrgusindeks	30	Teine	0		0
Boniteediklass	I	Üksikpuud	20	42	
Kasvukohatüüp	jänesekapsa	Kokku	21	44	
Kuivendus	ei	Surnud mets	0	0	
Peapuuliik	hall lepp	Lamapuit	0	0	
Arenguklass	noorendik	Juurdekasv	0	0	
Keskmine vanus		Põõsarinde liitus (%)	0		
Raievanus					
Tulehuklass	III				

Rinne	%	Puuliik	Tekke-aasta	Vanus (a)	Jooksev vanus (a)	Kõrgus (m)	Läbimõõt (cm)	Rinnaspindala (m ² /ha)	Tekkeviis	Maht (tm)	Maht (tm/ha)	Puude arv (tk/ha)	
esimene	72	hall lepp	2016	3	4	1.6	1	0.2	V	0	1	2100	
esimene	28	haab	2016	3	4	1.6	1	0.1	V	0	1	800	
üksikpuude	69	kuusk	1949	70	71	26	28	2.3	S	14	29	38	
üksikpuude	31	kuusk	1979	40	41	18	20	1.4	S	6	13	46	
Töö liik		Järjekord		Töö aasta		Rinne		Puuliik		Vanus (a)		Raieprotsent	Kogus (tm)
sanitaarraie		tehtud töö											

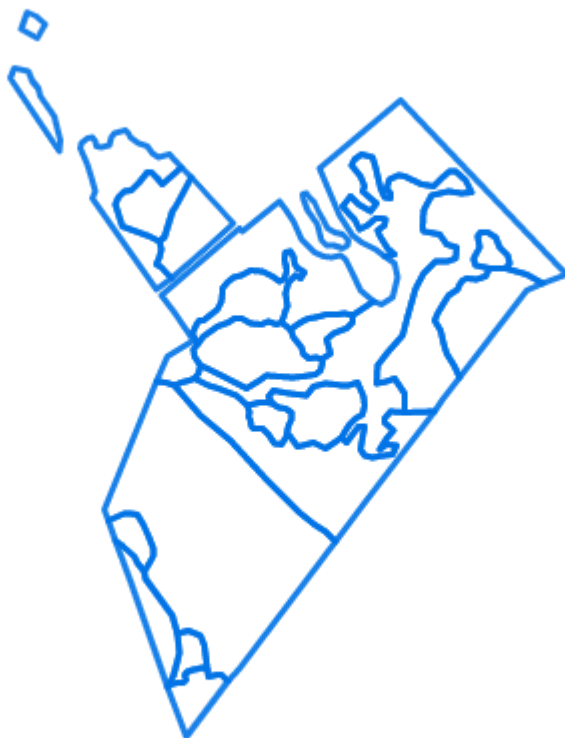
Maakond	Viljandi maakond	Metsakorraldusettevõte	Metsaekspertiisid OÜ		
Vald	Viljandi vald	Metsakorraldaja	Olavi Murumets		
Üksus	PÄHKLI	Inventeerimise kuupäev	01.12.2019		
Katastritunnus	57001:002:0046	Registrikande kuupäev	29.04.2020		
Kvartal		Maht	Täius	Rinnaspindala	
Eraldis	21	Rinne	tm	tm/ha	%
Pindala	0.2 ha	Esimene	0	2	0
Kõrgusindeks	30	Teine	0		0
Boniteediklass	I	Üksikpuud	0	0	
Kasvukohatüüp	jänesekapsa	Kokku	0	2	
Kuivendus	ei	Surnud mets	0	0	
Peapuuliik	hall lepp	Lamapuit	0	0	
Arenguklass	noorendik	Juurdekasv	0	0	
Keskmine vanus		Põõsarinde liitus (%)	0		
Raievanus					
Tuleohuklass	III				

Rinne	%	Puuliik	Tekke- aasta	Vanus (a)	Jooksev vanus (a)	Kõrgus (m)	Läbimõõt (cm)	Rinnas- pindala (m ² /ha)	Tekke- viis	Maht (tm)	Maht (tm/ha)	Puude arv (tk/ha)
esimene	100	hall lepp	2015	4	5	1.8	1	0.3	V	0	2	3900

Maakond	Viljandi maakond	Metsakorraldusettevõte	Metsaekspertiisid OÜ		
Vald	Viljandi vald	Metsakorraldaja	Olavi Murumets		
Üksus	PÄHKLI	Inventeerimise kuupäev	01.12.2019		
Katastritunnus	57001:002:0046	Registrikande kuupäev	29.04.2020		
Kvartal		Maht	Täius	Rinnaspindala	
Eraldis	22	Rinne	tm	tm/ha	%
Pindala	0.36 ha	Esimene	51	143	80
Kõrgusindeks	32.2	Teine	0		0
Boniteediklass	la	Üksikpuud	0	0	
Kasvukohatüüp	jänesekapsa	Kokku	51	143	
Kuivendus	ei	Surnud mets	0	0	
Peapuuliik	hall lepp	Lamapuit	0	0	
Arenguklass	valmiv mets	Juurdekasv	5	15	
Keskmine vanus		Põõsarinde liitus (%)	0		
Raievanus					
Keskmine diameeter	15				
Tuleohuklass	IV				



Rinne	%	Puuliik	Tekke- aasta	Vanus (a)	Jooksev vanus (a)	Kõrgus (m)	Läbimõõt (cm)	Rinnas- pindala (m ² /ha)	Tekke- viis	Maht (tm)	Maht (tm/ha)	Puude arv (tk/ha)
esimene	100	hall lepp	1999	20	21	15	15	19.9	V	51	143	1126

Töö liik	Järjekord	Töö aasta	Rinne	Puuliik	Vanus (a)	Raieprotsent	Kogus (tm)
harvendusraie	esimene		esimene	hall lepp	20	30	15

Katastritunnus 57001:002:0046

100 m

Legend**1:10000**

Kaardikiht	
	Valitud eraldis (registreeritud)
	Metsaregister: Eraldised 25.11.2020
	Maa-amet: Katastriüksused 25.11.2020
	Hübriidkaart: Maa-amet 25.11.2020
	Ortofoto: Maa-amet 25.11.2020
	Eesti kaart 25.11.2020