

Maaüksuse asukoht

Maakond Ida-Viru maakond	Vald / linn Alutaguse vald	Metskond
Kinnistu number 3507308	Kinnistu nimetus Kruusimäe	

Number	Esitamise kp	Katastritunnus	Kvartal	Eraldis	Pindala (ha)	Tööliik	Maht (tm)	Otsuse kp	Otsus	Kehtiv kuni
50000516034	28.06.2021	22401:001:0184		7	0.69	lageraie	293	28.06.2021	JAH	27.06.2022
50000516038	28.06.2021	22401:001:0184		4	0.16	lageraie	18	28.06.2021	JAH	27.06.2022
50000519680	08.07.2021	22401:001:0184		5	1.43	harvendusraie	110	08.07.2021	JAH	07.07.2022
50000519682	08.07.2021	22401:001:0184		2	0.52	sanitaarraie	30	08.07.2021	JAH	07.07.2022

Registreerimisest keeldumise põhjused/soovitused/täiendavad tingimused

Metsateatis nr **50000516034**, katastritunnus 22401:001:0184, eraldis nr 7.

Hoiatus! Tööala võib kattuda kaitstava loodusobjektiga: kr_vep; VEP nr.207330. Tööde teostamisel jälgige seadusandlust ja kaitstava loodusobjekti piirjooni. Abi saamiseks võib pöörduda Keskkonnaameti poole. Metsateatis vastab Metsaseaduse §41 lg 8¹ nõuetele. Otsust on võimalik vaidlustada 30 päeva jooksul teatavaks tegemisest arvates, esitades vaide Keskkonnaametile haldusmenetluse seaduses sätestatud korras või kaebuse halduskohtusse halduskohtumenetluse seadustikus sätestatud korras.

Metsateatis nr **50000516038**, katastritunnus 22401:001:0184, eraldis nr 4.

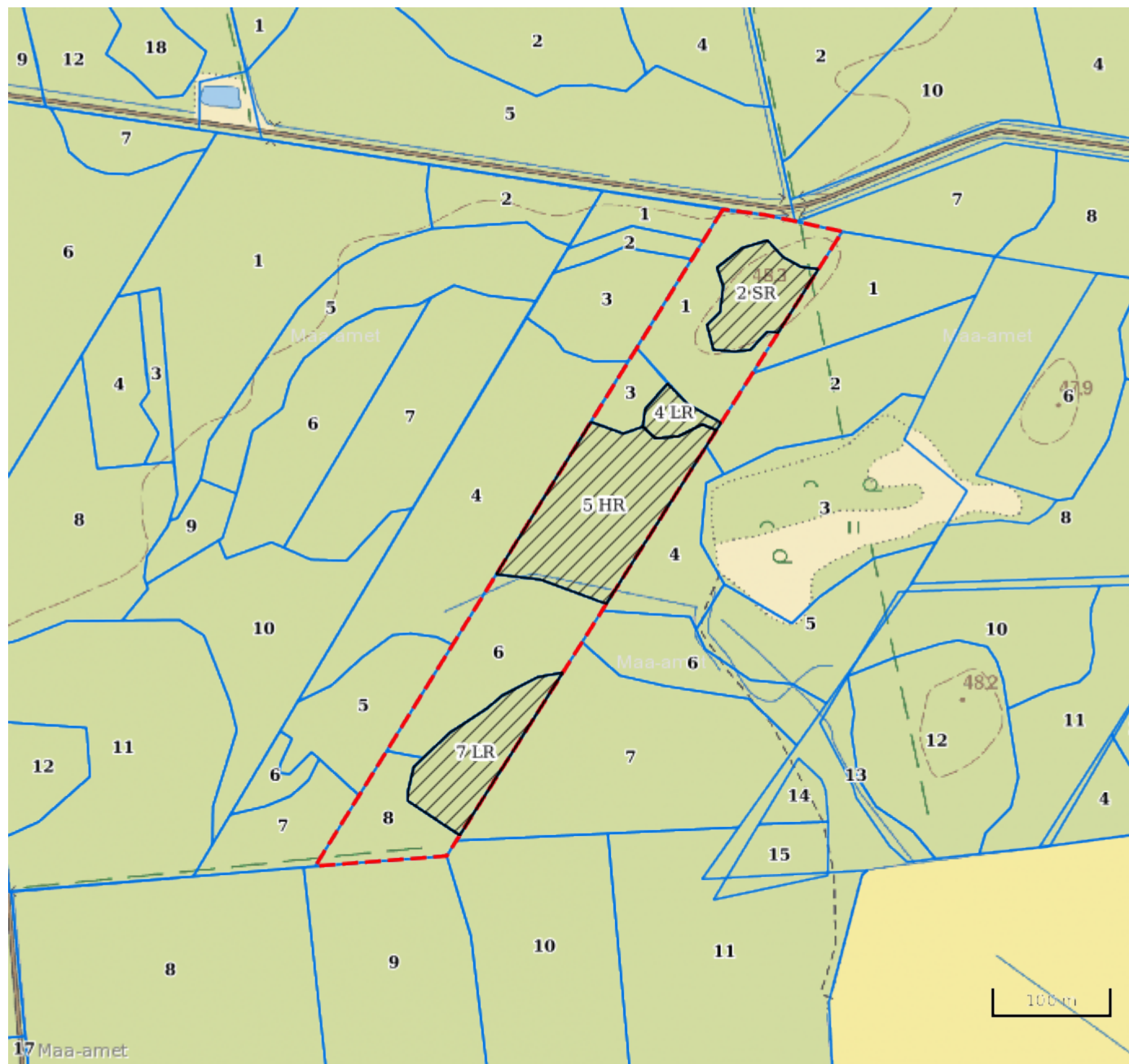
Metsateatis vastab Metsaseaduse §41 lg 8¹ nõuetele. Otsust on võimalik vaidlustada 30 päeva jooksul teatavaks tegemisest arvates, esitades vaide Keskkonnaametile haldusmenetluse seaduses sätestatud korras või kaebuse halduskohtusse halduskohtumenetluse seadustikus sätestatud korras.






Metsateatis nr **50000519680**, katastritunnus 22401:001:0184, eraldis nr 5.

Metsateatis vastab Metsaseaduse §41 lg 8¹ nõuetele. Otsust on võimalik vaidlustada 30 päeva jooksul teatavaks tegemisest arvates, esitades vaide Keskkonnaametile haldusmenetluse seaduses sätestatud korras või kaebuse halduskohtusse halduskohtumenetluse seadustikus sätestatud korras.

Metsateatis nr **50000519682**, katastritunnus 22401:001:0184, eraldis nr 2.

Metsateatis vastab Metsaseaduse §41 lg 8¹ nõuetele. Otsust on võimalik vaidlustada 30 päeva jooksul teatavaks tegemisest arvates, esitades vaide Keskkonnaametile haldusmenetluse seaduses sätestatud korras või kaebuse halduskohtusse halduskohtumenetluse seadustikus sätestatud korras.



Legend		1:5000
Kaardikiht		
Põhikaart: Maa-amet 09.07.2021		
	Metsaregister: Eraldised 09.07.2021	
	Maa-amet: Katastriüksused 09.07.2021	
	Metsaregister: Metsateatased 09.07.2021	
	Metsaregister: Metsateatased (EI otsus) 09.07.2021	
	Metsaregister: Kahjustusteatased 09.07.2021	