

Maaüksuse asukoht

Maakond Pärnu maakond	Vald / linn Lääneranna vald	Metskond
Kinnistu number 2136232	Kinnistu nimetus	

Number	Esitamise kp	Katastritunnus	Kvartal	Eraldis	Pindala (ha)	Tööliik	Maht (tm)	Otsuse kp	Otsus	Kehtiv kuni
50000439617	04.11.2020	19501:001:0043		2	5.00	aegjätkne raie	283	18.11.2020	JAH	17.11.2021

Registreerimisest keeldumise põhjused/soovitused/täiendavad tingimused

Metsateatis nr **50000439617**, katastritunnus 19501:001:0043, eraldis nr 2.

Lugupeetud metsateatise esitaja, Keskkonnaamet esitab teile aegjätkse raie registreerimise, tingimused ja soovitused.

Planeeritud raieala paikneb Matsalu rahvusparki Matsalu piiranguvööndis. "Matsalu rahvusparki kaitse-eeskirja ja välispiiri kirjelduse kinnitamine"(edaspidi KE), mis on vastu võetud Vabariigi Valitsuse 05.05.1997. a määrusega nr 94, punkti 59 primm 1 kohaselt on piiranguvööndi metsa kaitse eesmärk bioloogilise mitmekesisuse ja maastikuilme säilitamine.

Keskkonnaamet seab Matsalu rahvusparki Matsalu piiranguvööndi eesmärkide täitmiseks aegjätksele raiele järgmised tingimused:

1. raie käigus ei tohi puistu esimese rinde täius langeda alla 50%;
2. raiet (sh metsamaterjali ja raidmete kokkuvedu) teha külmunud pinnasega või kuival ajal;
3. raiet (sh metsamaterjali kokkuvedu ja raidmete koristamine) võib teha ajavahemikul 01. augustist kuni 14. märtsini, et vältida lindude häirimist pesitsusajal.

Keskkonnaamet esitab lisaks järgmised soovitused:

1. raiete käigus säilitada puistus võimalusel surnud püstiseisvaid puid ja lamapuitu diameetriga üle 25 cm;
2. raidmed vedada ära või koondada kokkuveoteedele.

Metsaomanik võib teha raiet 12 kuu jooksul pärast raie registreerimist metsaregistris ning metsamaterjali koondamist ja kokkuvedu ka hiljem kui 12 kuud pärast raie registreerimist metsaregistris (metsaseadus § 41 lõiked 13 ja 13 primm 2).

Looduskaitseadus (edaspidi LKS) § 14 lõike 6 kohaselt tuleb kaitstaval loodusobjektidel aegjätkse raie tegemisel arvestada tingimustega, et aegjätkse raie tegemisel eraldisel 2 (2020. a inventeerimise andmetel I rinde täius 89%) tuleb teha kolme korduva järguna ja käesoleva esimese raiejärguga ei tohi viia puistu esimese rinde täiust madalamale kui 50%.

KE punkti 55 kohaselt on piiranguvöönd kaitseala majanduslikult kasutatav osa, kus majandustegevuses tuleb arvestada looduskaitseaduses ning kaitse-eeskirjas kehtestatud piirangutega.

KE punkti 59 kohaselt on piiranguvööndis keelatud uuendusraie, välja arvatud turberaie perioodiga vähemalt 40 aastat, kusjuures kaitseala valitsejal on koosluse liigilise ja vanuselise mitmekesisuse säilitamiseks õigus esitada nõudeid turberaie liigi, raie tehnoloogia, raieaja, puidu kokku- ja väljaveo, raielangi puhastamise viiside ning puistu koosseisu ja täiuse osas.

KE punkti 20 primm 1 alusel on rahvusparkis keelatud puhtpuistute kujundamine ja energiapuistute rajamine.

KE punkti 22 alusel vaatab kaitseala valitseja metsaraie taotluse läbi ja tulenevalt koosluse liigilise ning vanuselise mitmekesisuse säilitamise eesmärgist annab oma kirjaliku nõusoleku või esitab motiveeritud keeldumise ja vajadusel omapoolsed tingimused kümne päeva jooksul pärast taotluse saamist.

Tööde teostamisel tuleb arvestada LKS § 55 lõikes 6 prim 1 sätestatud, mille kohaselt on keelatud looduslikult esinevate lindude pesade ja munade tahtlik hävitamine ja kahjustamine või pesade kõrvaldamine.

Keskkonnaamet juhib tähelepanu järgnevale:

1. Metsaseaduse (edaspidi MS) § 30 lg 6 punkti 1 kohaselt peab turberaie (sh aegjärgse raie) tegemisel peab raiejärgude vahe olema vähemalt viis aastat, mille hulka ei loeta raieaastaid.
2. Metsa majandamise eeskiri (edaspidi MME) § 5 lõike 5 kohaselt võib aegjärgse raie järgmise raiejärgu teha, kui raielangil kasvab eeskirja § 15 alusel sobivaks tunnustatud liigi järelkasvu elujõulisi vähemalt 0,3 m kõrguseid puid vähemalt 1000 ühe hektari kohta.
3. MME § 5 lõike 6 kohaselt võib aegjärgse raie viimase raiejärgu teha, kui raielangil kasvab eeskirja § 15 alusel sobivaks tunnustatud liigi järelkasvu elujõulisi vähemalt 0,5 m kõrgusi puid vähemalt 1500 ühe hektari kohta.
4. MS § 30 lõike 6 ja § 29 lg 1 punkti 3 kohaselt turberaie tegemisel säilitatakse säilikuud ehk elustiku mitmekesisuse tagamiseks vajalikud puud või nende säilinud püstiseisvad osad tüvepuidu kogumahuga vähemalt viis tihumeetrit ühe hektari kohta, üle viie hektari suurusel raielangil vähemalt kümme tihumeetrit ühe hektari kohta.

Tee kaitsevööndis on keelatud teha metsa lageraiet (EhS § 72 lg 1 p 4). Kaitsevööndis kehtivatest piirangutest võib kõrvale kalduda ehitise omaniku nõusolekul (EhS § 70 lg 3).

Maanteeamet ehitise omanikuna on andnud loa kaitsevööndis lageraiete teostamiseks järgmistel tingimustel:

- Seemne ja säilikuude kaugus teest peab puu murdumisel välistama selle sattumise riigiteele.
- Juhul, kui lageraie teostamise järgselt soovitakse raiutud ala metsastamist teostada lähemal kui 15m riigitee välimise sõiduraja servast, tuleb see Maanteeametiga täiendavalt kooskõlastada.
- Metsamaterjali ladustamiseks lähemale kui 15m äärmise sõiduraja servast tuleb taotleda nõusolek Maanteeametist. Tee kaitse ja liiklusohutuse kaalutlusel võib Maanteeamet nõusolekust keelduda.
- Raietöödega seotud liikluskorralduse muudatused tuleb kooskõlastada Maanteeametiga.
- Nõusolek ajutiste juurdepääsuteede rajamiseks ning metsamaterjali laadimistöde teostamiseks riigiteelt tuleb taotleda Maanteeametist. Tee kaitse ja liiklusohutuse kaalutlusel ning võib Maanteeamet nõusolekust keelduda.

Soovitused:

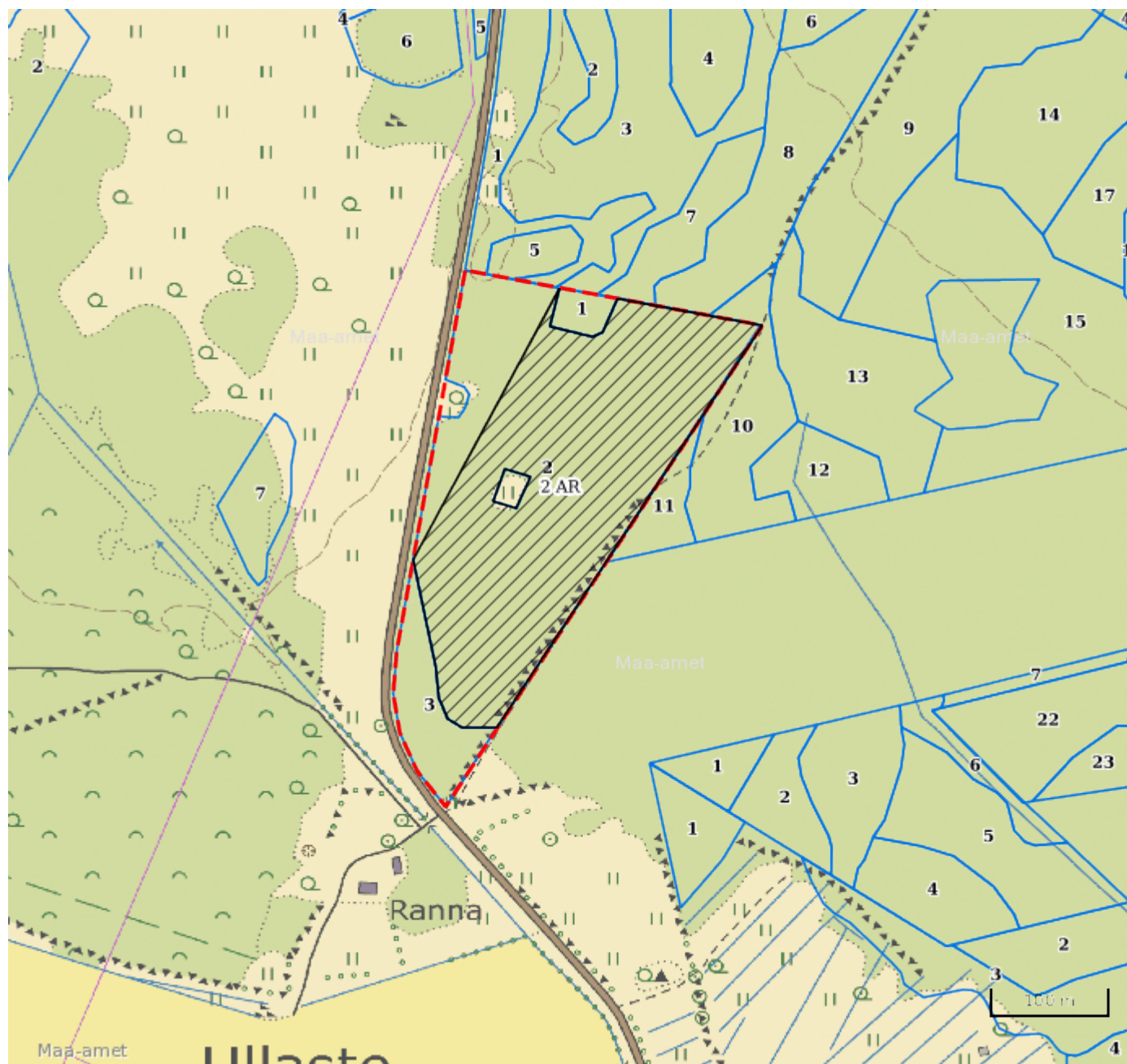
Juhtudel, kui lageraie teostamise järgselt jäävad riigitee äärde (transpordimaale) üksikud puud, palume sellest teavitada Maanteeametit.

Otsust on võimalik vaidlustada 30 päeva jooksul otsuse teatavaks tegemisest arvestades, esitades vaide Keskkonnaametile haldusmenetluse seaduses sätestatud korras või kaebuse halduskohtusse haldusmenetluse seadustikus sätestatud korras.

Lugupidamisega,






Tiia Tänavsuu
metsahoiu spetsialist

Tänu, et majandate metsa säästvalt.



Legend

1:5000

Kaardikiht	
Põhikaart: Maa-amet 18.11.2020	
	Metsaregister: Eraldised 18.11.2020
	Maa-amet: Katastriüksused 18.11.2020
	Metsaregister: Metsateatased 18.11.2020
	Metsaregister: Metsateatased (EI otsus) 18.11.2020
	Metsaregister: Kahjustusteatased 18.11.2020