

## Metsaregister

**Katastritunnus 39201:002:2710**

<b>Maakond</b>	Hiiu maakond	<b>Metsakorraldusettevõte</b>	Terrapro OÜ			
<b>Vald</b>	Hiiumaa vald	<b>Metsakorraldaja</b>	Argo Kald			
<b>Üksus</b>	Mardimetsa	<b>Inventeerimise kuupäev</b>	11.12.2012			
<b>Katastritunnus</b>	39201:002:2710	<b>Registrikande kuupäev</b>	05.02.2013			
<b>Kvartal</b>		<b>Maht</b>	<b>Täius</b>	<b>Rinnaspindala</b>		
<b>Eraldis</b>	15	<b>Rinne</b>	<b>tm</b>	<b>tm/ha</b>	<b>%</b>	<b>m<sup>2</sup>/ha</b>
<b>Pindala</b>	1 ha	<b>Esimene</b>	137	137	63	16
<b>Kõrgusindeks</b>	18.8	<b>Teine</b>	0	0	0	0
<b>Boniteediklass</b>	IV	<b>Üksikpuud</b>	0	0		
<b>Kasvukohatüüp</b>	tarna	<b>Kokku</b>	137	137		
<b>Kuivendus</b>	ei	<b>Surnud mets</b>	0	0		
<b>Peapuuliik</b>	kask	<b>Lamapuit</b>	0	0		
<b>Arenguklass</b>	küps mets	<b>Juurdekasv</b>	2	2		
<b>Keskmine vanus</b>	97	<b>Põõsarinde liitus (%)</b>			0	
<b>Raievanus</b>	70					
<b>Keskmine diameeter</b>	20					
<b>Tuleohuklass</b>	V					

Rinne	%	Puuliik	Tekke-aasta	Vanus (a)	Jooksev vanus (a)	Kõrgus (m)	Läbimõõt (cm)	Rinnaspindala (m <sup>2</sup> /ha)	Tekkeviis	Maht (tm)	Maht (tm/ha)	Puude arv (tk/ha)
esimene	65	kask	1923	90	97	18	20	10.4	S	89	89	0
esimene	20	sanglepp	1923	90	97	18	20	3.2	V	27	27	0
esimene	10	kuusk	1923	90	97	17	24	1.6	S	14	14	0
esimene	3	mänd	1923	90	97	18	24	0.5	S	4	4	0
esimene	2	saar	1923	90	97	17	22	0.3	S	3	3	0

Töö liik	Järjekord	Töö aasta	Rinne	Puuliik	Vanus (a)	Raieprotsent	Kogus (tm)
lageraie	esimene		esimene	kask	90	90	80
lageraie	esimene		esimene	sanglepp	90	100	27
lageraie	esimene		esimene	saar	90	100	3
lageraie	esimene		esimene	mänd	90	100	4
lageraie	esimene		esimene	kuusk	90	100	14
looduslikule uuenemisele jätmine	esimene						

<b>Maakond</b>	Hiiu maakond	<b>Metsakorraldusettevõte</b>	Terrapro OÜ			
<b>Vald</b>	Hiiumaa vald	<b>Metsakorraldaja</b>	Argo Kald			
<b>Üksus</b>	Mardimetsa	<b>Inventeerimise kuupäev</b>	11.12.2012			
<b>Katastritunnus</b>	39201:002:2710	<b>Registrikande kuupäev</b>	05.02.2013			
<b>Kvartal</b>		<b>Maht</b>	<b>Täius</b>	<b>Rinnaspindala</b>		
<b>Eraldis</b>	16	<b>Rinne</b>	<b>tm</b>	<b>tm/ha</b>	<b>%</b>	<b>m<sup>2</sup>/ha</b>
<b>Pindala</b>	0.6 ha	<b>Esimene</b>	46	77	61	12
<b>Kõrgusindeks</b>	17.1	<b>Teine</b>	0	0	0	0
<b>Boniteediklass</b>	IV	<b>Üksikpuud</b>	0	0		
<b>Kasvukohatüüp</b>	madal soo	<b>Kokku</b>	46	77		
<b>Kuivendus</b>	ei	<b>Surnud mets</b>	0	0		
<b>Peapuuliik</b>	kask	<b>Lamapuit</b>	0	0		
<b>Arenguklass</b>	valmiv mets	<b>Juurdekasv</b>	2	3		
<b>Keskmine vanus</b>	67	<b>Põõsarinde liitus (%)</b>			0	
<b>Raievanus</b>	70					
<b>Keskmine diameeter</b>	14					
<b>Tuleohuklass</b>	V					

Rinne	%	Puuliik	Tekke-aasta	Vanus (a)	Jooksev vanus (a)	Kõrgus (m)	Läbimõõt (cm)	Rinnaspindala (m <sup>2</sup> /ha)	Tekkeviis	Maht (tm)	Maht (tm/ha)	Puude arv (tk/ha)
esimene	95	kask	1953	60	67	13	14	11.4	S	41	69	0
esimene	5	mänd	1953	60	67	10	16	0.6	S	5	8	0

<b>Maakond</b>	Hiiu maakond	<b>Metsakorraldusettevõte</b>	Terrapro OÜ			
<b>Vald</b>	Hiiumaa vald	<b>Metsakorraldaja</b>	Argo Kald			
<b>Üksus</b>	Mardimetsa	<b>Inventeerimise kuupäev</b>	11.12.2012			
<b>Katastritunnus</b>	39201:002:2710	<b>Registrikande kuupäev</b>	05.02.2013			
<b>Kvartal</b>		<b>Maht</b>	<b>Täius</b>	<b>Rinnaspindala</b>		
<b>Eraldis</b>	17	<b>Rinne</b>	<b>tm</b>	<b>tm/ha</b>	<b>%</b>	<b>m<sup>2</sup>/ha</b>
<b>Pindala</b>	1.8 ha	<b>Esimene</b>	337	187	81	21
<b>Kõrgusindeks</b>	20.9	<b>Teine</b>	0	0	0	0
<b>Boniteediklass</b>	III	<b>Üksikpuud</b>	0	0		
<b>Kasvukohatüüp</b>	tarna-angervaksa	<b>Kokku</b>	337	187		
<b>Kuivendus</b>	ei	<b>Surnud mets</b>	0	0		
<b>Peapuuliik</b>	kask	<b>Lamapuit</b>	0	0		
<b>Arenguklass</b>	küps mets	<b>Juurdekasv</b>	5	3		
<b>Keskmine vanus</b>	87	<b>Pöösarinde liitus (%)</b>			0	
<b>Raievanus</b>	69					
<b>Keskmine diameeter</b>	20					
<b>Tuleohuklass</b>	V					

Rinne	%	Puuliik	Tekke- aasta	Vanus (a)	Jooksev vanus (a)	Kõrgus (m)	Läbimõõt (cm)	Rinnas- pindala (m <sup>2</sup> /ha)	Tekke- viis	Maht (tm)	Maht (tm/ha)	Puude arv (tk/ha)
esimene	70	kask	1933	80	87	19	20	14.7	S	236	131	0
esimene	25	sanglepp	1933	80	87	19	20	5.2	V	85	47	0
esimene	5	kuusk	1933	80	87	18	24	1	S	16	9	0

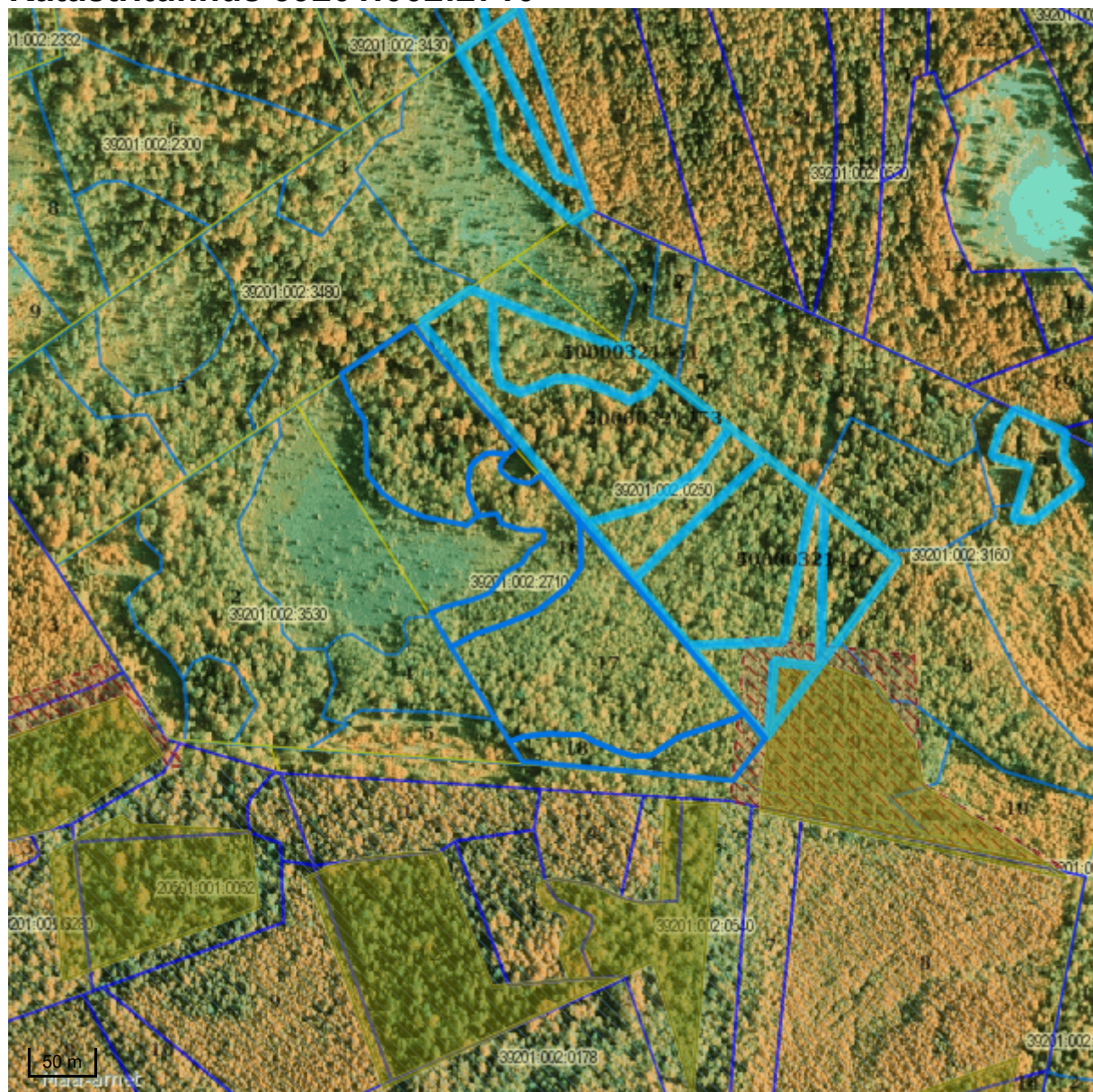
Töö liik	Järjekord	Töö aasta	Rinne	Puuliik	Vanus (a)	Raieprotsent	Kogus (tm)
lageraie		esimene	esimene	kuusk	80	100	16
lageraie		esimene	esimene	sanglepp	80	100	85
lageraie		esimene	esimene	kask	80	95	224
looduslikule uuenemisele jätmine		esimene					

<b>Maakond</b>	Hiiu maakond	<b>Metsakorraldusettevõte</b>	Terrapro OÜ			
<b>Vald</b>	Hiiumaa vald	<b>Metsakorraldaja</b>	Argo Kald			
<b>Üksus</b>	Mardimetsa	<b>Inventeerimise kuupäev</b>	11.12.2012			
<b>Katastritunnus</b>	39201:002:2710	<b>Registrikande kuupäev</b>	05.02.2013			
<b>Kvartal</b>		<b>Maht</b>	<b>Täius</b>	<b>Rinnaspindala</b>		
<b>Eraldis</b>	18	<b>Rinne</b>	<b>tm</b>	<b>tm/ha</b>	<b>%</b>	<b>m<sup>2</sup>/ha</b>
<b>Pindala</b>	0.4 ha	<b>Esimene</b>	64	160	69	18
<b>Kõrgusindeks</b>	20.9	<b>Teine</b>	0	0	0	0
<b>Boniteediklass</b>	III	<b>Üksikpuud</b>	0	0		
<b>Kasvukohatüüp</b>	tarna-angervaksa	<b>Kokku</b>	64	160		
<b>Kuivendus</b>	ei	<b>Surnud mets</b>	0	0		
<b>Peapuuliik</b>	kask	<b>Lamapuit</b>	0	0		
<b>Arenguklass</b>	küps mets	<b>Juurdekasv</b>	1	3		
<b>Keskmine vanus</b>	87	<b>Pöösarinde liitus (%)</b>			0	
<b>Raievanus</b>	70					
<b>Keskmine diameeter</b>	20					
<b>Tuleohuklass</b>	V					

Rinne	%	Puuliik	Tekke- aasta	Vanus (a)	Jooksev vanus (a)	Kõrgus (m)	Läbimõõt (cm)	Rinnas- pindala (m <sup>2</sup> /ha)	Tekke- viis	Maht (tm)	Maht (tm/ha)	Puude arv (tk/ha)
esimene	70	kask	1933	80	87	19	20	12.6	S	45	113	0
esimene	15	sanglepp	1933	80	87	19	20	2.7	V	10	24	0
esimene	15	kuusk	1933	80	87	18	24	2.7	S	10	24	0






Töö liik	Järjekord	Töö aasta	Rinne	Puuliik	Vanus (a)	Raieprotsent	Kogus (tm)
lageraie		esimene	esimene	kask	80	95	43
lageraie		esimene	esimene	sanglepp	80	100	10
lageraie		esimene	esimene	kuusk	80	100	10
looduslikule uuenemisele jätmine		esimene					

## Katastritunnus 39201:002:2710



## Legend

1:5000

Kaardikiht	
	Valitud eraldis (registreeritud)
	Metsaregister: Eraldised 19.03.2020
	Metsaregister: Eraldised (riik) 19.03.2020
	Metsaregister: Metsateatised 19.03.2020
	Metsaregister: MKE arhiiv 19.03.2020
	Eesti kaart 19.03.2020
	Ortofoto: Maa-amet 19.03.2020
	Katastriüksused: Maa-amet 19.03.2020
	Metsanduslik ortofoto: Maa-amet