

Maaüksuse asukoht

Maakond Lääne maakond	Vald / linn Lääne-Nigula vald	Metskond
Kinnistu number 1026732	Kinnistu nimetus Sambli	

Number	Esitamise kp	Katastritunnus	Kvartal	Eraldis	Pindala (ha)	Tööliik	Maht (tm)	Otsuse kp	Otsus	Kehtiv kuni
50000445276	29.12.2020	52001:002:0022		9	0.60	lageraie	108	29.12.2020	JAH	28.12.2021
50000445278	29.12.2020	52001:002:0022		10	0.50	lageraie	17	29.12.2020	JAH	28.12.2021
50000445282	29.12.2020	52001:002:0022		12	0.20	lageraie	40	29.12.2020	JAH	28.12.2021
50000445284	29.12.2020	52001:002:0022		14	0.90	lageraie	213	06.01.2021	JAH	05.01.2022
50000445288	29.12.2020	52001:002:0022		16	0.60	lageraie	128	29.12.2020	JAH	28.12.2021
50000485622	23.03.2021	52001:002:0022		17	0.50	harvendusraie	58	23.03.2021	JAH	22.03.2022

Registreerimisest keeldumise põhjused/soovitused/täiendavad tingimused

Metsateatis nr **50000445276**, katastritunnus 52001:002:0022, eraldis nr 9.

Metsateatis vastab Metsaseaduse §41 lg 8¹ nõuetele. Otsust on võimalik vaidlustada 30 päeva jooksul teatavaks tegemisest arvates, esitades vaide Keskkonnaametile haldusmenetluse seaduses sätestatud korras või kaebuse halduskohtusse halduskohtumenetluse seadustikus sätestatud korras.

Metsateatis nr **50000445278**, katastritunnus 52001:002:0022, eraldis nr 10.

Metsateatis vastab Metsaseaduse §41 lg 8¹ nõuetele. Otsust on võimalik vaidlustada 30 päeva jooksul teatavaks tegemisest arvates, esitades vaide Keskkonnaametile haldusmenetluse seaduses sätestatud korras või kaebuse halduskohtusse halduskohtumenetluse seadustikus sätestatud korras.

Metsateatis nr **50000445282**, katastritunnus 52001:002:0022, eraldis nr 12.

Lugupeetud metsateatise esitaja. Hoiatame, et kavandatud tööala kattub objektiga: Ranna või kalda veekaitsevöönd; Leidissoo peakraav Tingimused tööde teostamisel : 1. Veekaitsevööndis on lubatud raiuda vigastatud, surnud, vette langenud ning veekogu poole lamanduvaid puid ja põõsaid. 2. Tööde tegemisel on keelatud raiejäätmete ladustamine veekogusse 3. Ei ole lubatud veekogu läbimine mootorsõidukiga. Soovitused: Vee-elustiku häiringute ning pinnase kahjustamise vältimiseks on soovitatav teostada raietöid võimalusel külmunud pinnasega.

Lugupeetud metsateatise esitaja. Hoiatame, et kavandatud tööala kattub objektiga: Ranna või kalda veekaitsevöönd; Tingimused tööde teostamisel : 1. Veekaitsevööndis on lubatud raiuda vigastatud, surnud, vette langenud ning veekogu poole lamanduvaid puid ja põõsaid. 2. Tööde tegemisel on keelatud raiejäätmete ladustamine veekogusse 3. Ei ole lubatud veekogu läbimine mootorsõidukiga. Soovitused: Vee-elustiku häiringute ning pinnase kahjustamise vältimiseks on soovitatav teostada raietöid võimalusel külmunud pinnasega.

Metsateatis vastab Metsaseaduse §41 lg 8¹ nõuetele. Otsust on võimalik vaidlustada 30 päeva jooksul teatavaks tegemisest arvates, esitades vaide Keskkonnaametile haldusmenetluse seaduses sätestatud korras või kaebuse halduskohtusse halduskohtumenetluse seadustikus sätestatud korras.

Metsateatis nr **50000445284**, katastritunnus 52001:002:0022, eraldis nr 14.

Lugupeetud metsateatise esitaja, Keskkonnaamet esitab teile lageraie registreerimise, tingimused ja tähelepanu juhtimise.

Tööala kattub Leidissoo peakraav veekaitsevööndiga (selle ulatus süvendi servast on 10 m) veeseaduse tähenduses. Tingimused tööde teostamisel veekaitsevööndis: 1. Veekaitsevööndis on lubatud raiuda vigastatud, surnud, vette langenud ning veekogu poole lamanduvaid puid ja põõsaid. 2. Tööde tegemisel on keelatud raiejäätmete ladustamine veekogusse 3. Ei ole lubatud veekogu läbimine mootorsõidukiga. Soovitused: Vee-elustiku häiringute ning pinnase kahjustamise vältimiseks on soovitatav teostada raietöid võimalusel külmunud pinnasega.

Juhime tähelepanu, et planeeritud raieala piirneb I kaitsekategooria samblaliigi roheka hiidkupra (*Buxbaumia viridis*)

elupaigaga eraldisel 15 ja hiidkupra elupaigas ei ole tehnikaga liikumine lubatud.

Kaitsealuste liikide elupaikade täpsed piirid on nähtavad Metsaportaalis (register.metsad.ee) kinnistu omanikuna sisse logides.

LKS § 55 lõike 7 kohaselt on I ja II kaitsekategooria taimede ja seente kahjustamine, sealhulgas korjamine ja hävitamine, on keelatud.

Metsateatis vastab Metsaseaduse §41 lg 8¹ nõuetele. Otsust on võimalik vaidlustada 30 päeva jooksul teatavaks tegemisest arvates, esitades vaide Keskkonnaametile haldusmenetluse seaduses sätestatud korras või kaebuse halduskohtusse halduskohtumenetluse seadustikus sätestatud korras.

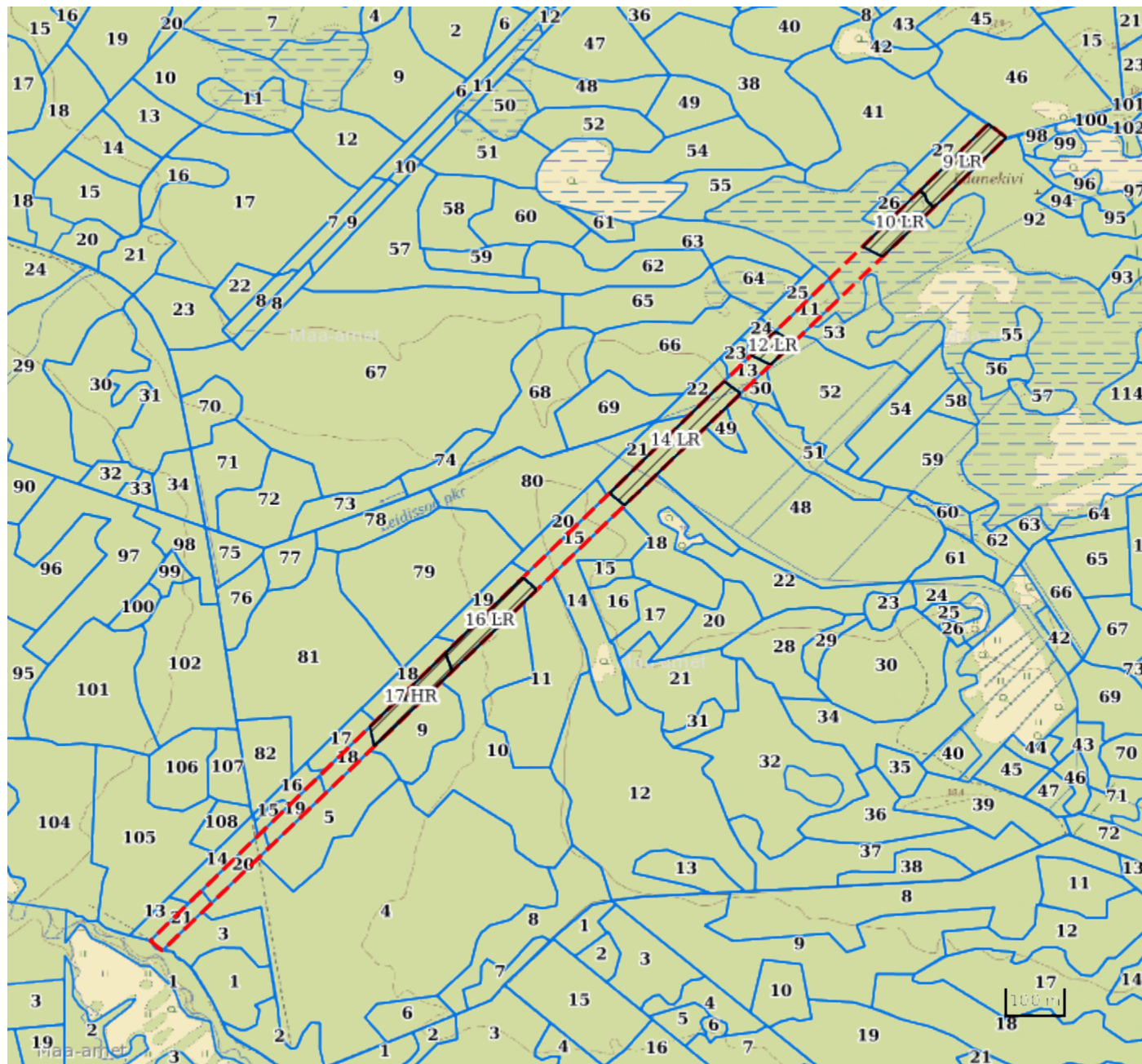
Metsateatis nr **50000445288**, katastritunnus 52001:002:0022, eraldis nr 16.

Metsateatis vastab Metsaseaduse §41 lg 8¹ nõuetele. Otsust on võimalik vaidlustada 30 päeva jooksul teatavaks tegemisest arvates, esitades vaide Keskkonnaametile haldusmenetluse seaduses sätestatud korras või kaebuse halduskohtusse halduskohtumenetluse seadustikus sätestatud korras.

Metsateatis nr **50000485622**, katastritunnus 52001:002:0022, eraldis nr 17.






Metsateatis vastab Metsaseaduse §41 lg 8¹ nõuetele. Otsust on võimalik vaidlustada 30 päeva jooksul teatavaks tegemisest arvates, esitades vaide Keskkonnaametile haldusmenetluse seaduses sätestatud korras või kaebuse halduskohtusse halduskohtumenetluse seadustikus sätestatud korras.

Katastritunnus 52001:002:0022



Legend

1:10000

Kaardikiht	
	Põhikaart: Maa-amet 04.06.2021
	Metsaregister: Eraldised 04.06.2021
	Maa-amet: Katastriüksused 04.06.2021
	Metsaregister: Metsateatised 04.06.2021
	Metsaregister: Metsateatised (EI otsus) 04.06.2021
	Metsaregister: Kahjustusteatised 04.06.2021

Keskkonnaamet
 Registrikood 70008658
 Narva mnt 7a
 15172 Tallinn, Eesti

telefon: 662 5999
 e-post: klienditugi@keskkonnaamet.ee
<http://www.keskkonnaamet.ee>