

## Maaüksuse asukoht

Maakond Tartu maakond	Vald / linn Kambja vald	Metsakond
Kinnistu number 2888404	Kinnistu nimetus V A N A J Ä R V E	

Number	Esitamise kp	Katastritunnus	Kvartal	Eraldis	Pindala (ha)	Tööliik	Maht (tm)	Otsuse kp	Otsus	Kehtiv kuni
50000827970	25.04.2023	94901:009:0132		1	0.25	lageraie	35	11.05.2023	JAH	10.05.2024

## Registreerimisest keeldumise põhjused/soovitused/täiendavad tingimused

Metsateatis nr **50000827970**, katastritunnus 94901:009:0132, eraldis nr 1.

Keskkonnaamet esitab Teile lageraie registreerimise ja tingimused

Kavandatav raieala kahel lahustükil kattub osaliselt (kokku 0,13 ha ulatuses) lõheliste kudemis- ja elupaikade nimistusse (keskkonnaministri 15.06.2004 määrus nr 73) kantud veekogu Porijõgi/Reola jõgi 10 m laiuse veekaitsevööndiga (põhikaardile kantud veekogu veepiirist). Veekaitsevööndi piir on nähtav Metsaportaalis (register.metsad.ee).

Veekaitsevööndis on keelatud:

1. Metsa-, sh alusmetsa ja põõsastiku raie;
2. Raidmete jätmise veekaitsevööndisse ja veekogusse;
3. Mootorsõidukitega kallaste kahjustamine, veekogust läbisõitmine ja rööbaste tekitamine.

Tulenevalt veeseaduse (edaspidi VeS) § 36 lg 1 p 5 ja lg 2, § 118 lg 1 ja lg 2 p 2, § 119 p 2, looduskaitseaduse (edaspidi LKS) § 51 lg 1 ja 2 ja keskkonnaministri 11.08.2017 määruse nr 28 § 4 lg 2, tuleb raietööde tegemisel järgida seatud tingimusi.

LKS § 51 lg 1 sätestab koelmuuala kaitsmiseks, et lõhe, jõeforelli, meriforelli ja harjuse kudemis- ja elupaigana kinnitatud veekogul või selle lõigul on keelatud olemasolevate paisude rekonstrueerimine ulatuses, mis tõstab veetaset, uute paisude rajamine ning veekogu loodusliku sängi ja veerežiimi muutmise.

LKS § 51 lg 2 ja keskkonnaministri 15.06.2004 määruse nr 73 "Lõhe, jõeforelli, meriforelli ja harjuse kudemis- ja elupaikade nimistu" on Porijõgi/Reola jõgi kantud lõheliste kudemis- ja elupaikade nimistusse lõigul Sipe oja suudmest Tartu–Põlva raudteeni.

VeS § 36 lg 1 p 5 sätestab, et kaitset vajav ala on elupaiga või liigi kaitseks looduskaitseaduse alusel määratud ala, kus vee seisundi säilitamine või parandamine on selle elupaiga või liigi kaitseks oluline, sealhulgas lõheliste ja karpkalaliste elukeskkonnaks olev veekogu.

VeS § 119 p 2 sätestab, et veekaitsevööndis on keelatud puu- ja põõsarinde raie käesoleva seaduse § 118 lõike 2 punktides 1 ja 2 loetletud veekogude rannal või kaldal Keskkonnaameti nõusolekuta, välja arvatud maaparandussüsteemi ehitamiseks ja hoiuks.

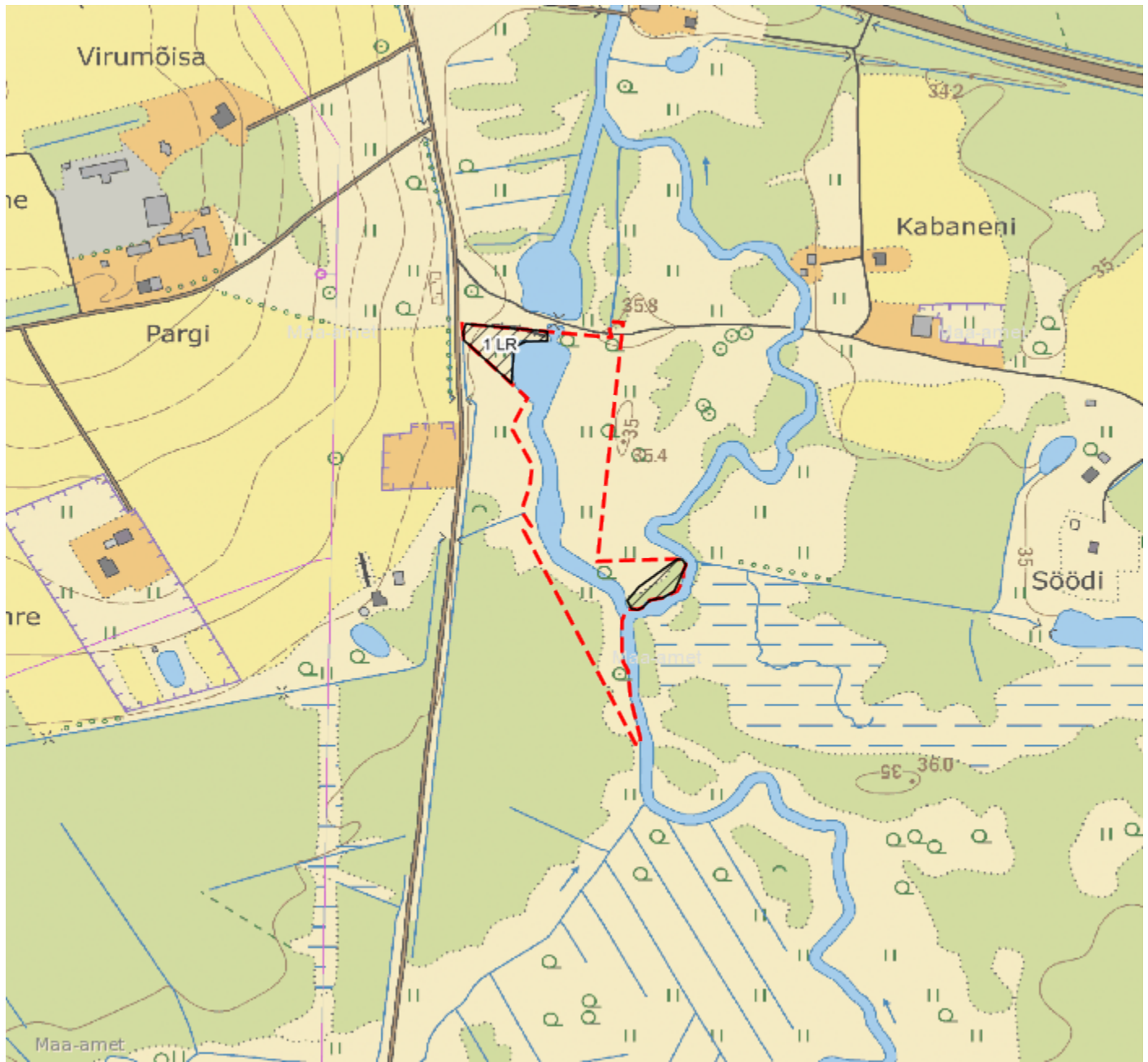
Metsaseaduse § 41 lõigetest 7 ja 8 tulenevalt peab Keskkonnaamet hindama metsateatisega kavandatud tegevuse õigusaktide nõuetele vastavust ning kui kavandatud raie ei vasta õigusaktide nõuetele on Keskkonnaametil õigus selle registreerimisest keelduda.

Metsateatis vastab Metsaseaduse §41 lg 8<sup>1</sup> nõuetele. Otsust on võimalik vaidlustada 30 päeva jooksul teatavaks tegemisest arvates, esitades vaide Keskkonnaametile haldusmenetluse seaduses sätestatud korras või kaebuse halduskohtusse halduskohtumenetluse seadustikus sätestatud korras.

Looduskaitseaduse ( LKS §55 lg 6<sup>1</sup>) alusel on keelatud looduslikult esinevate lindude tahtlik häirimine, eriti pesitsemise ja poegade üleskasvatamise ajal. Lindude pesitsemise tipaeg on aprilli keskpaigast suve keskpaigani. Lindude asustustihedus on reeglina kõrgem segametsades (laane-, salu- ja soovikumetsades) ning kasvab metsa






vanuse tõustes.

Aitäh, et aitad hoida loodust ja elurikkust.



**Legend**

**1:5000**

<b>Kaardikiht</b>	
	Põhikaart: Maa-amet 15.05.2023
	Metsaregister: Eraldised 15.05.2023
	Maa-amet: Katastriüksused 15.05.2023
	Metsaregister: Metsateatised 15.05.2023
	Metsaregister: Metsateatised (EI otsus) 15.05.2023
	Metsaregister: Kahjustusteatiseid 15.05.2023