

Maaüksuse asukoht

Maakond Saare maakond	Vald / linn Saaremaa vald	Metsakond
Kinnistu number 3793934	Kinnistu nimetus	

Number	Esitamise kp	Katastritunnus	Kvartal	Eraldis	Pindala (ha)	Tööliik	Maht (tm)	Otsuse kp	Otsus	Kehtiv kuni
50000306304	09.01.2020	80701:002:0252		1	1.55	lageraie	372	14.01.2020	JAH	13.01.2021

Registreerimisest keeldumise põhjused/soovitused/täiendavad tingimused

Metsateatis nr **50000306304**, katastritunnus 80701:002:0252, eraldis nr 1.

Hoiatus! Tööala piirneb kaitstava loodusobjektiga: Siplase looduskaitseala. Tööde teostamisel jälgige seadusandlust ja kaitstava loodusobjekti piirjooni. Raidmete jätmise looduskaitsealale ja metsamaterjali väljavedu üle looduskaitseala ei ole lubatud.

Lugupeetud metsateatise esitaja, kavandate raiet III kaitsekategooria linnuliigi hiireviu elupaigas.

Kaitsealuse linnuliigi elupaiga täpsed piirid on nähtavad Metsaportaalis (register.metsad.ee) kinnistu omanikuna sisse logides.

Looduskaitsealuse § 55 lg 6 alusel on keelatud kaitsealuse loomaliigi isendi tahtlik häirimine paljunemise ja poegade kasvatamise ajal, mistõttu on raietegevus keelatud 15. märtsist kuni 31. juulini keskkonnaregistris piiritletud liigi elupaigas.

Looduskaitsealuse § 55 lg 6 prim p 1 alusel on keelatud looduslikult esinevate lindude pesade ja munade tahtlik hävitamine ja kahjustamine. Seega on keelatud pesapuu raie (okstest risupesaga).

Soovitav on pesa ümbrus (15 m raadiuses) säilitada looduslikuna ja mitte teha lageraiet pesale lähemal kui 25 m. Täname, et majandate metsa säästvalt!

Tee kaitsevööndis on keelatud teha metsa lageraiet (EhS § 72 lg 1 p 4). Kaitsevööndis kehtivatest piirangutest võib kõrvale kalduda ehitise omaniku nõusolekul (EhS § 70 lg 3).

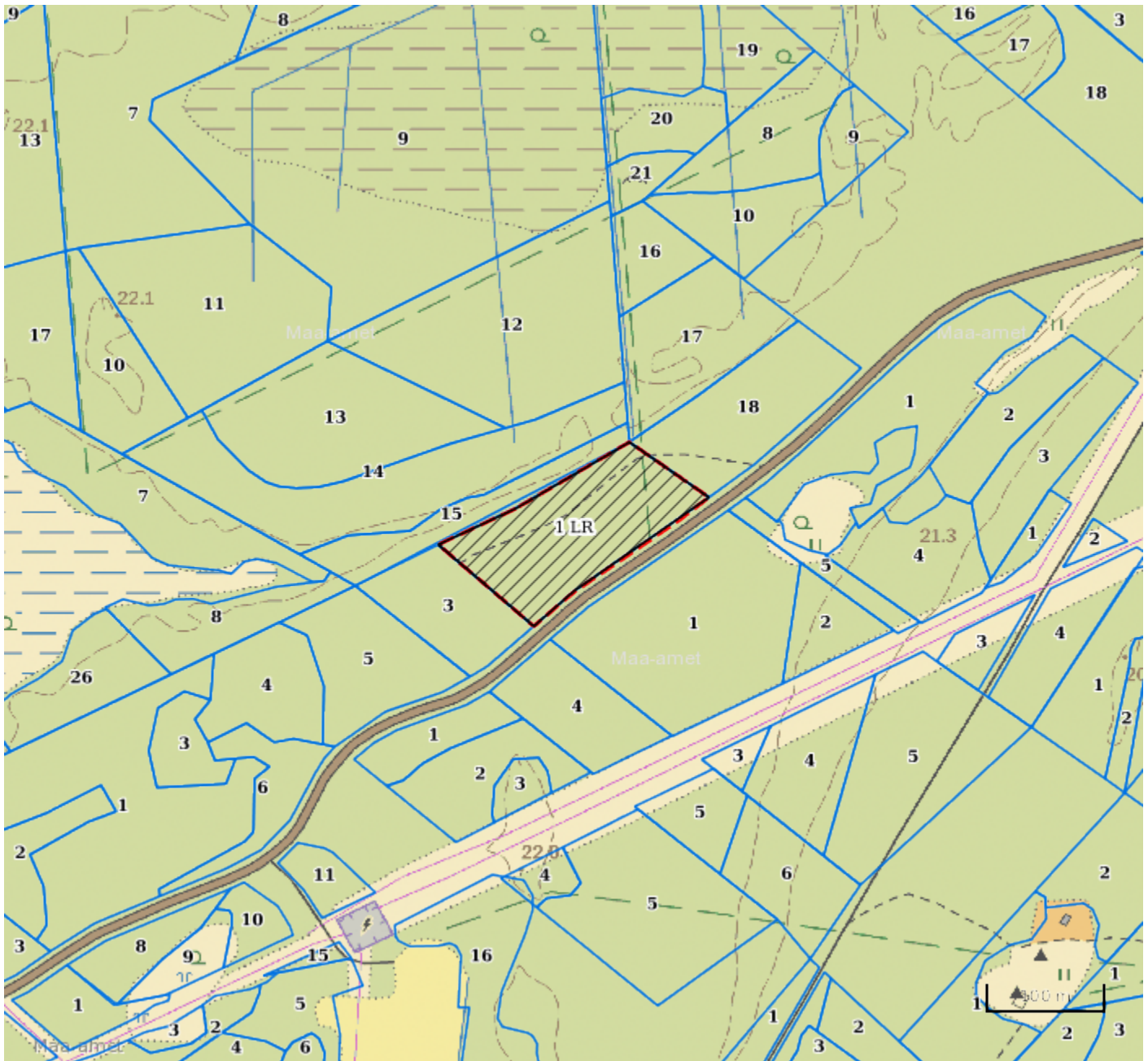
Maanteeamet ehitise omanikuna on andnud loa kaitsevööndis lageraiete teostamiseks järgmistel tingimustel:

- Seemne ja säilikpuude kaugus teest peab puu murdumisel välistama selle sattumise riigiteele.
- Juhul, kui lageraie teostamise järgselt soovitakse raiatud ala metsastamist teostada lähemal kui 15m riigitee välimise sõiduraja servast, tuleb see Maanteeametiga täiendavalt kooskõlastada.
- Metsamaterjali ladustamiseks lähemale kui 15m äärmise sõiduraja servast tuleb taotleda nõusolek Maanteeametist. Tee kaitse ja liiklusohutuse kaalutlusel võib Maanteeamet nõusolekust keelduda.
- Raietöödega seotud liikluskorralduse muudatused tuleb kooskõlastada Maanteeametiga.
- Nõusolek ajutiste juurdepääsuteede rajamiseks ning metsamaterjali laadimistöde teostamiseks riigiteelt tuleb taotleda Maanteeametist. Tee kaitse ja liiklusohutuse kaalutlusel ning võib Maanteeamet nõusolekust keelduda.

Soovitused:






Juhtudel, kui lageraie teostamise järgselt jäävad riigitee äärde (transpordimaale) üksikud puud, palume sellest teavitada Maanteeametit.

Katastritunnus 80701:002:0252



Legend

1:5000

Kaardikiht	
	Põhikaart: Maa-amet 30.10.2020
	Metsaregister: Eraldised 30.10.2020
	Maa-amet: Katastriüksused 30.10.2020
	Metsaregister: Metsateatised 30.10.2020
	Metsaregister: Metsateatised (EI otsus) 30.10.2020
	Metsaregister: Kahjustusteatiseid 30.10.2020

Keskkonnaamet
 Registrikood 70008658
 Narva mnt 7a
 15172 Tallinn, Eesti

telefon: 662 5999
 e-post: klienditugi@keskkonnaamet.ee
<http://www.keskkonnaamet.ee>