

Maaüksuse asukoht

Maakond Valga maakond	Vald / linn Otepää vald	Metskond
Kinnistu number 337540	Kinnistu nimetus SOOSAARE	

Number	Esitamise kp	Katastritunnus	Kvartal	Eraldis	Pindala (ha)	Tööliik	Maht (tm)	Otsuse kp	Otsus	Kehtiv kuni
50000431444	01.12.2020	63601:001:0090		9	1.20	lageraie	305	22.12.2020	JAH	21.12.2021
50000452492	11.01.2021	63601:001:0090		7	1.22	aegjätkne raie	232	14.01.2021	JAH	13.01.2022
50000452494	11.01.2021	63601:001:0090		8	0.46	sanitaarraie	10	14.01.2021	JAH	13.01.2022
50000452496	11.01.2021	63601:001:0090		6	0.67	sanitaarraie	30	14.01.2021	JAH	13.01.2022

Registreerimisest keeldumise põhjused/soovitused/täiendavad tingimused

Metsateatis nr **50000431444**, katastritunnus 63601:001:0090, eraldis nr 9.

Lugupeetud metsateatise esitaja

Keskkonnaamet esitab teile raie registreerimise otsuse, tähelepanu juhtimise ja soovitusi.

Kavandatud raieala asub Keskkonnaregistri andmetel Otepää looduspargis Neitsijärve piiranguvööndis.

Keskkonnaamet soovitab:

1. Lindude pesitsusaegse häirimise vältimiseks teostada raie väljaspool lindude pesitsusperioodi. Lindude pesitsuse kõrgeaeg on 15. märtsist 31. juulini.

Keskkonnaamet juhib tähelepanu:

1. Otepää looduspargi kaitse-eeskirja kohaselt tuleb raie tegemisel jätta raielangile hektari kohta alles vähemalt 20 tihumeetrit puid.

Kaitsekord Otepää looduspargis on sätestatud Vabariigi Valitsuse 01.12.2016 määruse nr 135 „Otepää looduspargi kaitse-eeskiri“ (edaspidi kaitse-eeskiri).

Kaitse-eeskirja § 16 lõike 5 kohaselt tuleb elustiku mitmekesisuse säilitamiseks raiete tegemisel metsamaal, välja arvatud hall-lepikutes, jätta raielangile hektari kohta alles vähemalt 20 tihumeetrit puid, mida ei koristata ja mis jäävad metsa alatiseks. Elustiku mitmekesisuse tagamiseks alles jäetavad puud valitakse eri puuliikide esimese rinde suurima diameetriga puude hulgast, eelistades kõvalehtpuid, mände ja haabasid, samuti eritunnustega, nagu põlemisjälgede, õõnsuste, tuuleluudade või suurte okstega puid.

Täname, et majandate metsa säästvalt!

Metsateatis vastab Metsaseaduse §41 lg 8¹ nõuetele. Otsust on võimalik vaidlustada 30 päeva jooksul teatavaks tegemisest arvates, esitades vaide Keskkonnaametile haldusmenetluse seaduses sätestatud korras või kaebuse halduskohtusse halduskohtumenetluse seadustikus sätestatud korras.

Metsateatis nr **50000452492**, katastritunnus 63601:001:0090, eraldis nr 7.

Lugupeetud metsateatise esitaja

Keskkonnaamet esitab teile raie registreerimise otsuse, soovitusi ja tähelepanu juhtimise.

Kavandatud raieala asub Keskkonnaregistri andmetel Otepää looduspargis Neitsijärve piiranguvööndis.

Keskkonnaamet soovitab:

1. Lindude pesitsusaegse häirimise vältimiseks teostada raie väljaspool lindude pesitsusperioodi. Lindude pesitsuse kõrgeaeg on 15. märtsist 31. juulini.

Keskkonnaamet juhib tähelepanu:

1. Aegjärgse raie esimese järguga ei tohi viia puistu täiust madalamale kui 30%.

Looduskaitseseaduse lisa "Valik- ja turberaie tingimused kaitstava loodusobjekti ning ranna ja kalda piiranguvööndis" punkti 2 järgi ei tohi aegjärgse raie esimese raiejärguga viia puistu I rinde täiust madalamale kui 30%, kui puistu täius enne raiet on olnud 53%.

Kaitsekord Otepää looduspargis on sätestatud Vabariigi Valitsuse 01.12.2016 määruse nr 135 „Otepää looduspargi kaitse-eeskiri“.

Täname, et majandate metsa säästvalt!

Metsateatis vastab Metsaseaduse §41 lg 8¹ nõuetele. Otsust on võimalik vaidlustada 30 päeva jooksul teatavaks tegemisest arvates, esitades vaide Keskkonnaametile haldusmenetluse seaduses sätestatud korras või kaebuse halduskohtusse halduskohtumenetluse seadustikus sätestatud korras.

Metsateatis nr **50000452494**, katastritunnus 63601:001:0090, eraldis nr 8.

Lugupeetud metsateatise esitaja

Keskkonnaamet esitab teile raie registreerimise otsuse, tähelepanu juhtimise ja soovitusel.

Kavandatud raieala asub Keskkonnaregistri andmetel Otepää looduspargis Otepää piiranguvööndis. Lisaks asub kavandatud raieala põhjaosas III kategooria kaitsealuse liigi pruunika pesajuure leiukoht. Kaitsealuse taimeliigi leiukoht on nähtav Metsaportaalis (register.metsad.ee) kinnistu omanikuna sisse logides.

Keskkonnaamet soovitab:

1. 30 meetri raadiuses kaitsealuse liigi leiukohast teostada raie külmunud pinnasega.
2. 30 meetri raadiuses kaitsealuse liigi leiukohast vältida kokkuveoteede rajamist, raiejäätmete kuhjamist või seal põletamist.
3. Lindude pesitsusaegse häirimise vältimiseks teostada raie väljaspool lindude pesitsusperioodi. Lindude pesitsuse kõrgaeg on 15. märtsist 31. juulini.

Kaitsekord Otepää looduspargis on sätestatud Vabariigi Valitsuse 01.12.2016 määruse nr 135 „Otepää looduspargi kaitse-eeskiri“.

Looduskaitseseaduse § 55 lõige 8 sätestab, et III kaitsekategooria taimede hävitamine ja loodusest korjamine ulatuses, mis ohustab liigi säilimist selles elupaigas on keelatud. Soovitus on antud, et aidata kaasa liigi säilimisele selles elupaigas. Viide liigile: <https://infoleht.keskkonnainfo.ee/>.

Täname, et majandate metsa säästvalt!

Metsateatis vastab Metsaseaduse §41 lg 8¹ nõuetele. Otsust on võimalik vaidlustada 30 päeva jooksul teatavaks tegemisest arvates, esitades vaide Keskkonnaametile haldusmenetluse seaduses sätestatud korras või kaebuse halduskohtusse halduskohtumenetluse seadustikus sätestatud korras.

Metsateatis nr **50000452496**, katastritunnus 63601:001:0090, eraldis nr 6.

Lugupeetud metsateatise esitaja

Keskkonnaamet esitab teile raie registreerimise otsuse, tähelepanu juhtimise ja soovitusel.

Kavandatud raieala asub Keskkonnaregistri andmetel Otepää looduspargis Neitsijärve piiranguvööndis.

Keskkonnaamet soovitab:

1. Lindude pesitsusaegse häirimise vältimiseks teostada raie väljaspool lindude pesitsusperioodi. Lindude pesitsuse kõrgaeg on 15. märtsist 31. juulini.

Keskkonnaamet juhib tähelepanu:

1. Otepää looduspargi kaitse-eeskirja kohaselt tuleb raie tegemisel jätta raielangile hektari kohta alles vähemalt 20

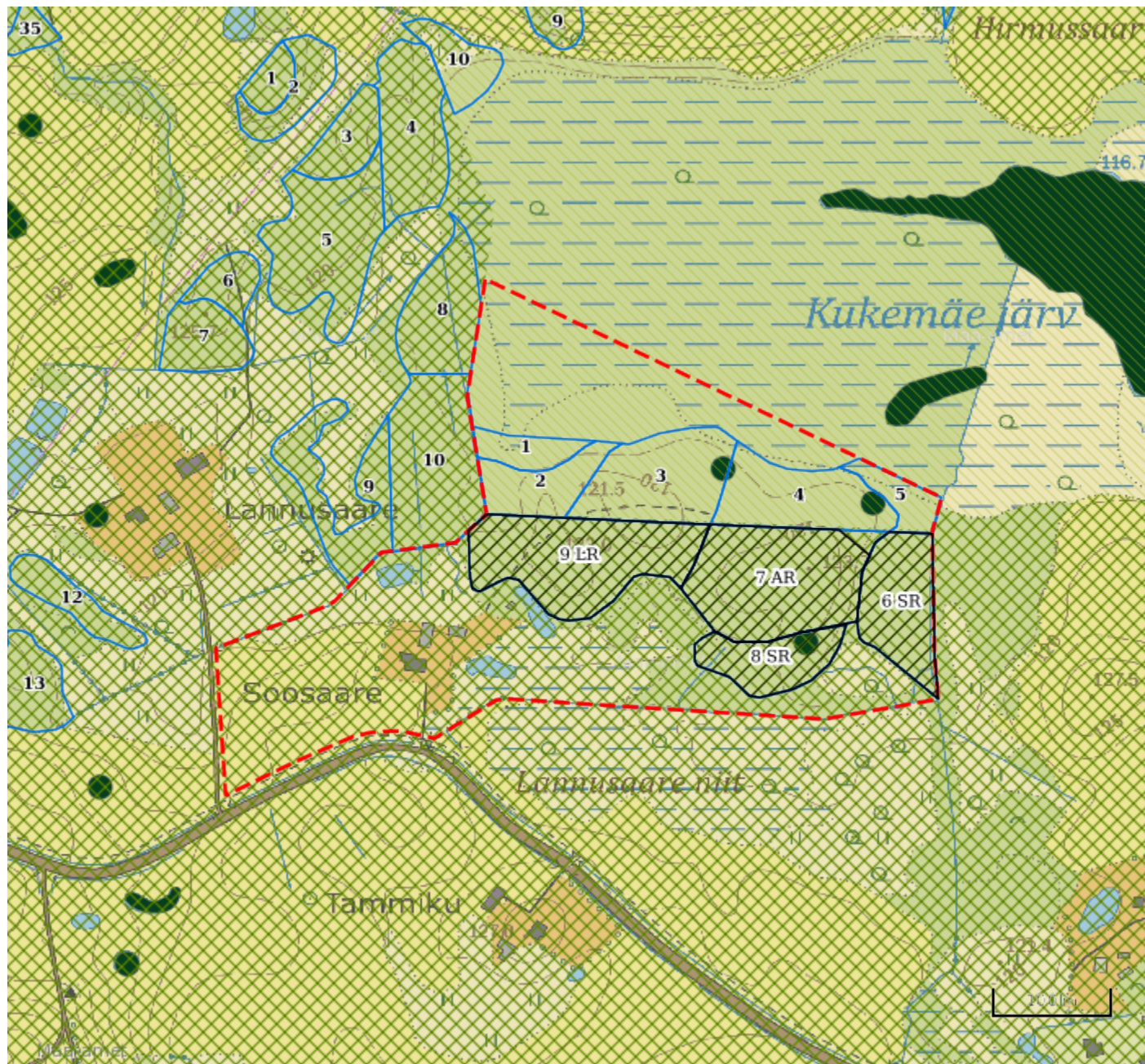
tihumeetrit puid.

Kaitsekord Otepää looduspargis on sätestatud Vabariigi Valitsuse 01.12.2016 määruse nr 135 „Otepää looduspargi kaitse-eeskiri“ (edaspidi kaitse-eeskiri).

Kaitse-eeskirja § 16 lõike 5 kohaselt tuleb elustiku mitmekesisuse säilitamiseks raiete tegemisel metsamaal, välja arvatud hall-lepikutes, jätta raielangile hektari kohta alles vähemalt 20 tihumeetrit puid, mida ei koristata ja mis jäävad metsa alatiseks. Elustiku mitmekesisuse tagamiseks alles jäetavad puud valitakse eri puuliikide esimese rinde suurima diameetriga puude hulgast, eelistades kõvalehtpuid, mände ja haabasid, samuti eritunnustega, nagu põlemisjälgede, õõnsuste, tuuleluudade või suurte okstega puid.






Täname, et majandate metsa säästvalt!

Metsateatis vastab Metsaseaduse §41 lg 8¹ nõuetele. Otsust on võimalik vaidlustada 30 päeva jooksul teatavaks tegemisest arvates, esitades vaide Keskkonnaametile haldusmenetluse seaduses sätestatud korras või kaebuse halduskohtusse halduskohtumenetluse seadustikus sätestatud korras.



Legend

1:5000

Kaardikiht	
	Põhikaart: Maa-amet 21.01.2021
	Metsaregister: Eraldised 21.01.2021
	Maa-amet: Katastriüksused 21.01.2021
	Metsaregister: Metsateatised 21.01.2021
	Metsaregister: Metsateatised (EI otsus) 21.01.2021
	Metsaregister: Kahjustusteatised 21.01.2021