

## Maaüksuse asukoht

Maakond Viljandi maakond	Vald / linn Põhja-Sakala vald	Metskond
Kinnistu number 26939	Kinnistu nimetus Laiaru	

Number	Esitamise kp	Katastritunnus	Kvartal	Eraldis	Pindala (ha)	Tööliik	Maht (tm)	Otsuse kp	Otsus	Kehtiv kuni
50000545882	20.09.2021	75902:002:0220		6	0.60	lageraie	148	20.09.2021	JAH	19.09.2022
50000545884	20.09.2021	75902:002:0220		4	0.60	lageraie	40	20.09.2021	JAH	19.09.2022
50000545886	20.09.2021	75902:002:0220		2	0.70	lageraie	130	20.09.2021	JAH	19.09.2022
50000545888	20.09.2021	75902:002:0220		1	0.60	lageraie	115	20.09.2021	JAH	19.09.2022

## Registreerimisest keeldumise põhjused/soovitused/täiendavad tingimused

Metsateatis nr **50000545882**, katastritunnus 75902:002:0220, eraldis nr 6.

Metsateatis vastab Metsaseaduse §41 lg 8<sup>1</sup> nõuetele. Otsust on võimalik vaidlustada 30 päeva jooksul teatavaks tegemisest arvates, esitades vaide Keskkonnaametile haldusmenetluse seaduses sätestatud korras või kaebuse halduskohtusse halduskohtumenetluse seadustikus sätestatud korras.

Metsateatis nr **50000545884**, katastritunnus 75902:002:0220, eraldis nr 4.

Metsateatis vastab Metsaseaduse §41 lg 8<sup>1</sup> nõuetele. Otsust on võimalik vaidlustada 30 päeva jooksul teatavaks tegemisest arvates, esitades vaide Keskkonnaametile haldusmenetluse seaduses sätestatud korras või kaebuse halduskohtusse halduskohtumenetluse seadustikus sätestatud korras.

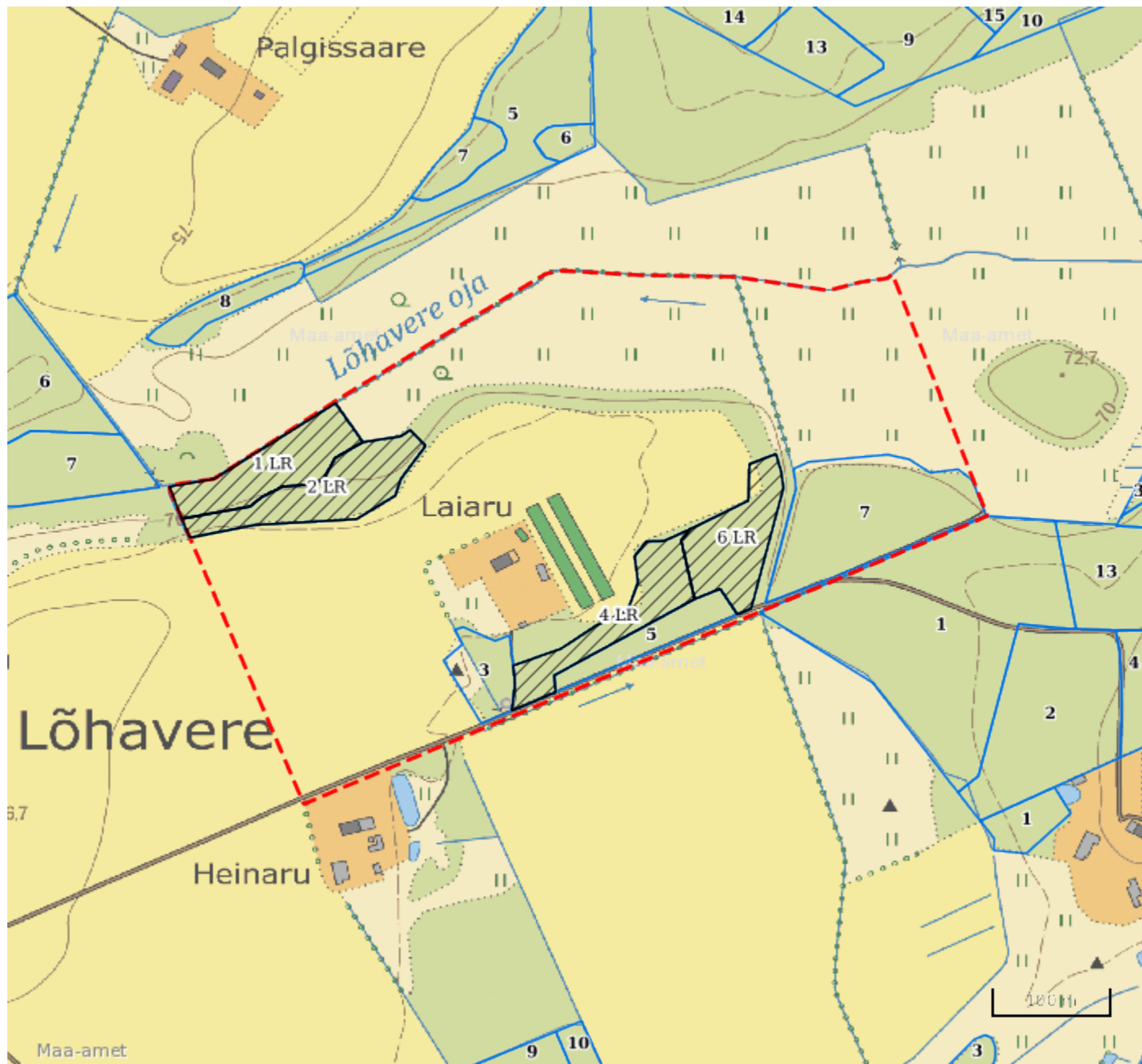
Metsateatis nr **50000545886**, katastritunnus 75902:002:0220, eraldis nr 2.

Metsateatis vastab Metsaseaduse §41 lg 8<sup>1</sup> nõuetele. Otsust on võimalik vaidlustada 30 päeva jooksul teatavaks tegemisest arvates, esitades vaide Keskkonnaametile haldusmenetluse seaduses sätestatud korras või kaebuse halduskohtusse halduskohtumenetluse seadustikus sätestatud korras.

Metsateatis nr **50000545888**, katastritunnus 75902:002:0220, eraldis nr 1.






Lugupeetud metsateatise esitaja. Hoiatame, et kavandatud tööala kattub objektiga: Ranna või kalda veekaitsevöönd; Lõhavere oja Tulenevalt Metsaseaduse § 41 lg 7, Veeseaduse §117 lg 2, § 119 p 2 ja 6, § 121 lg 1 ja 2 järgida raietel järgnevaid tingimusi ja soovitusi. Tingimused: 1. Tööde tegemisel on keelatud raiejäätmete jätmine veekogusse (alus: Veeseadus § 117 lg 2) 2. Ei ole lubatud veekogu läbimine mootorsõidukiga (alus: Veeseadus §119 p 6) Soovitused: 1. Vee-elustiku häiringute ning pinnase kahjustamise vältimiseks on soovitatav teostada raietöid võimalusel külmunud pinnasega. 2. Uuendusraietel soovitame säilitada veekogu veekaitsevööndis maksimaalselt alusmetsa ja põõsarinnet. Soovitus ei kehti maaparandussüsteemi ehitamiseks ja hoiuks alus: Veeseadus § 119 p 2

Metsateatis vastab Metsaseaduse §41 lg 8<sup>1</sup> nõuetele. Otsust on võimalik vaidlustada 30 päeva jooksul teatavaks tegemisest arvates, esitades vaide Keskkonnaametile haldusmenetluse seaduses sätestatud korras või kaebuse halduskohtusse halduskohtumenetluse seadustikus sätestatud korras.



**Legend**

**1:5000**

<b>Kaardikiht</b>	
	Põhikaart: Maa-amet 20.09.2021
	Metsaregister: Eraldised 20.09.2021
	Maa-amet: Katastriüksused 20.09.2021
	Metsaregister: Metsateatised 20.09.2021
	Metsaregister: Metsateatised (EI otsus) 20.09.2021
	Metsaregister: Kahjustusteatised 20.09.2021

Keskkonnaamet  
 Registrikood 70008658  
 Narva mnt 7a  
 15172 Tallinn, Eesti

telefon: 662 5999  
 e-post: klienditugi@keskkonnaamet.ee  
<http://www.keskkonnaamet.ee>