

Maaüksuse asukoht

Maakond Harju maakond	Vald / linn Saue vald	Metskond
Kinnistu number 5915602	Kinnistu nimetus Tedrema	

Number	Esitamise kp	Katastritunnus	Kvartal	Eraldis	Pindala (ha)	Tööliik	Maht (tm)	Otsuse kp	Otsus	Kehtiv kuni
50000443614	22.12.2020	72703:002:0057		6	3.60	lageraie	231	15.01.2021	JAH	14.01.2022
50000443616	22.12.2020	72703:002:0057		5	0.90	lageraie	161	15.01.2021	JAH	14.01.2022
50000443620	22.12.2020	72703:002:0057		3	0.30	lageraie	45	15.01.2021	JAH	14.01.2022
50000443622	22.12.2020	72703:002:0057		2	0.60	lageraie	12	15.01.2021	JAH	14.01.2022
50000459440	20.01.2021	72703:002:0057		1	1.30	sanitaarraie	48	05.02.2021	JAH	04.02.2022
50000468983	08.02.2021	72703:002:0057		4	1.30	lageraie	215	10.02.2021	JAH	09.02.2022

Registreerimisest keeldumise põhjused/soovitused/täiendavad tingimused

Metsateatis nr **50000443614**, katastritunnus 72703:002:0057, eraldis nr 6.

Metsateatis vastab Metsaseaduse §41 lg 8¹ nõuetele. Otsust on võimalik vaidlustada 30 päeva jooksul teatavaks tegemisest arvates, esitades vaide Keskkonnaametile haldusmenetluse seaduses sätestatud korras või kaebuse halduskohtusse halduskohtumenetluse seadustikus sätestatud korras.

Metsateatis nr **50000443616**, katastritunnus 72703:002:0057, eraldis nr 5.

Metsateatis vastab Metsaseaduse §41 lg 8¹ nõuetele. Otsust on võimalik vaidlustada 30 päeva jooksul teatavaks tegemisest arvates, esitades vaide Keskkonnaametile haldusmenetluse seaduses sätestatud korras või kaebuse halduskohtusse halduskohtumenetluse seadustikus sätestatud korras.

Metsateatis nr **50000443620**, katastritunnus 72703:002:0057, eraldis nr 3.

Metsateatis vastab Metsaseaduse §41 lg 8¹ nõuetele. Otsust on võimalik vaidlustada 30 päeva jooksul teatavaks tegemisest arvates, esitades vaide Keskkonnaametile haldusmenetluse seaduses sätestatud korras või kaebuse halduskohtusse halduskohtumenetluse seadustikus sätestatud korras.

Metsateatis nr **50000443622**, katastritunnus 72703:002:0057, eraldis nr 2.

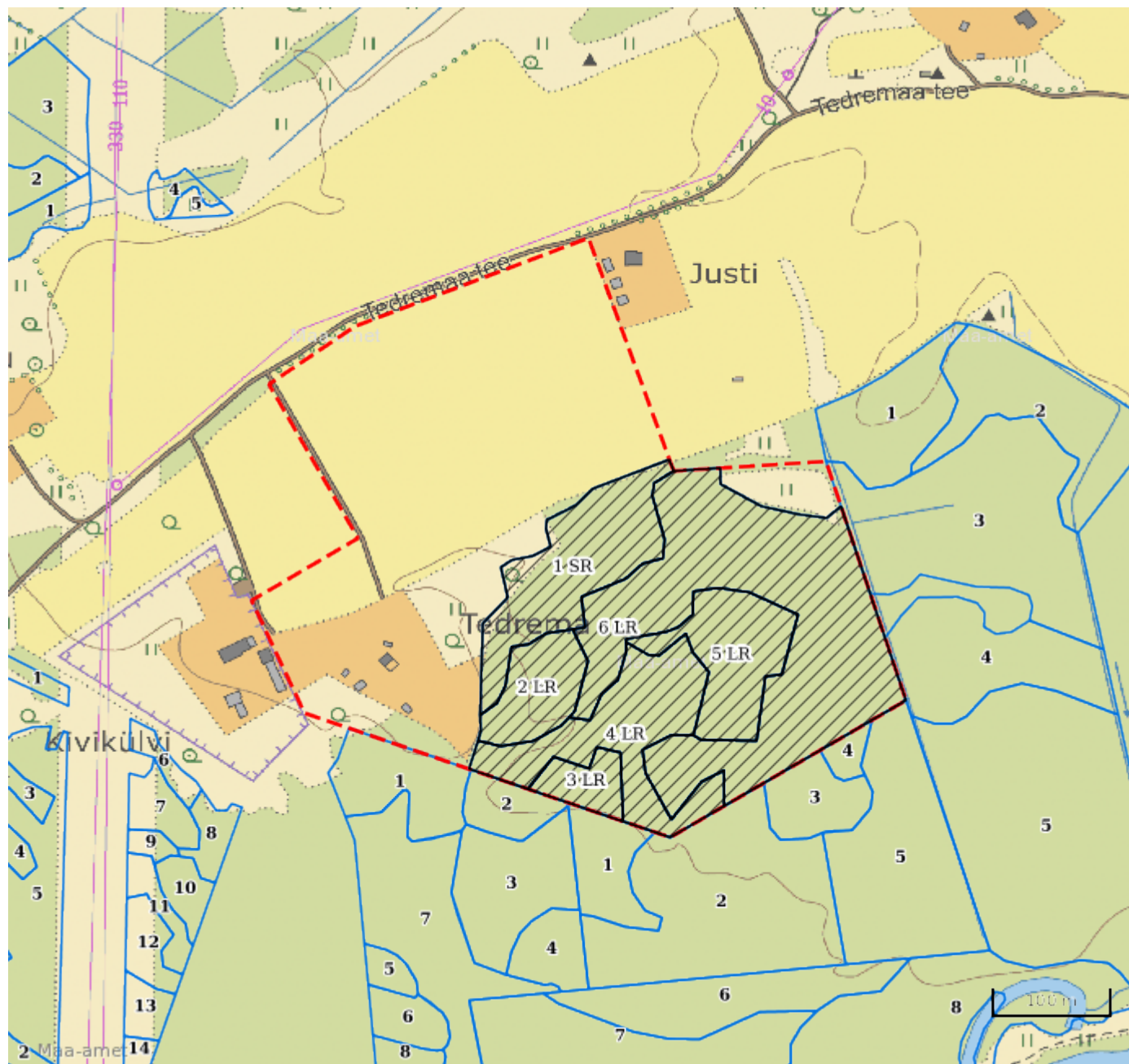
Metsateatis vastab Metsaseaduse §41 lg 8¹ nõuetele. Otsust on võimalik vaidlustada 30 päeva jooksul teatavaks tegemisest arvates, esitades vaide Keskkonnaametile haldusmenetluse seaduses sätestatud korras või kaebuse halduskohtusse halduskohtumenetluse seadustikus sätestatud korras.

Metsateatis nr **50000459440**, katastritunnus 72703:002:0057, eraldis nr 1.

Metsateatis vastab Metsaseaduse §41 lg 8¹ nõuetele. Otsust on võimalik vaidlustada 30 päeva jooksul teatavaks tegemisest arvates, esitades vaide Keskkonnaametile haldusmenetluse seaduses sätestatud korras või kaebuse halduskohtusse halduskohtumenetluse seadustikus sätestatud korras.






Metsateatis nr **50000468983**, katastritunnus 72703:002:0057, eraldis nr 4.

Metsateatis vastab Metsaseaduse §41 lg 8¹ nõuetele. Otsust on võimalik vaidlustada 30 päeva jooksul teatavaks tegemisest arvates, esitades vaide Keskkonnaametile haldusmenetluse seaduses sätestatud korras või kaebuse halduskohtusse halduskohtumenetluse seadustikus sätestatud korras.



Legend

1:5000

Kaardikiht	
	Põhikaart: Maa-amet 10.03.2021
	Metsaregister: Eraldised 10.03.2021
	Maa-amet: Katastriüksused 10.03.2021
	Metsaregister: Metsateatased 10.03.2021
	Metsaregister: Metsateatased (EI otsus) 10.03.2021
	Metsaregister: Kahjustusteatased 10.03.2021