

Maaüksuse asukoht

Maakond Jõgeva maakond	Vald / linn Põltsamaa vald	Metskond
Kinnistu number 928235	Kinnistu nimetus KÜTI	

Number	Esitamise kp	Katastritunnus	Kvartal	Eraldis	Pindala (ha)	Tööliik	Maht (tm)	Otsuse kp	Otsus	Kehtiv kuni
50000989294	01.04.2024	61603:001:0390		18	1.24	lageraie	Ei kuvata	01.04.2024	JAH	31.03.2025

Registreerimisest keeldumise põhjused/soovitused/täiendavad tingimused

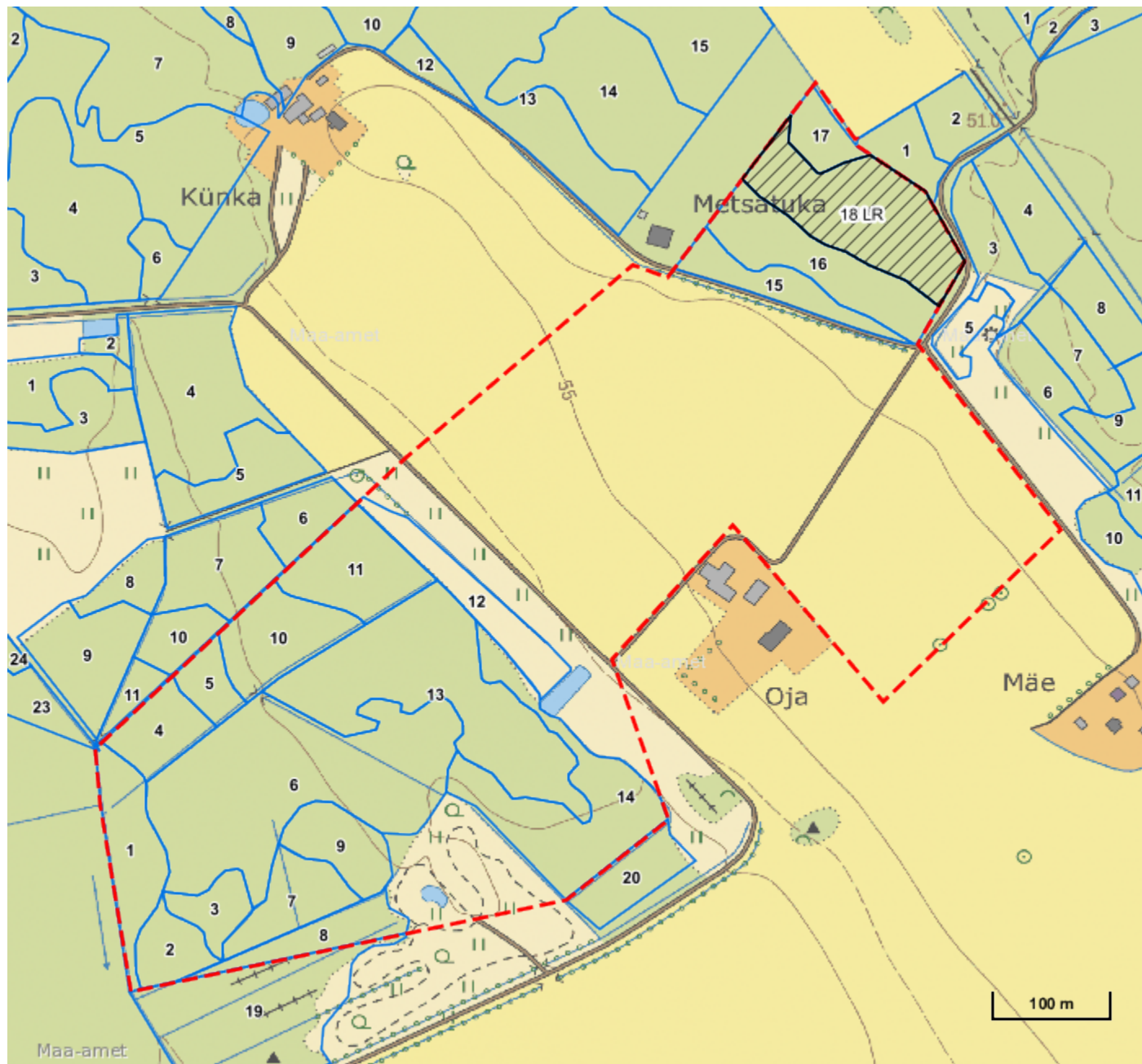
Metsateatis nr **50000989294**, katastritunnus 61603:001:0390, eraldis nr 18.

Kokkuvõetud läbi karuputke võõrliikide koloonia on lubatud ainult külmunud pinnase tingimustes, soovitatavalt lumikatte olemasolul. Metsamaterjali ja raidmete ladustamine kolooniates on keelatud. Pinnasekahjustuste tekitamine kolooniates kutsus esile invasiivse võõrliigi seemnete levimise ja selle paljunemise. Alus: LKS § 57 lg 10. Koloonia täpset asukohta näete metsaportaalis register.metsad.ee.

Metsateatis vastab Metsaseaduse §41 lg 8¹ nõuetele. Otsust on võimalik vaidlustada 30 päeva jooksul teatavaks tegemisest arvates, esitades vaide Keskkonnaametile haldusmenetluse seaduses sätestatud korras või kaebuse halduskohtusse halduskohtumenetluse seadustikus sätestatud korras.






Looduskaitseaduse (LKS §55 lg 6¹) alusel on keelatud looduslikult esinevate lindude tahtlik häirimine, eriti pesitsemise ja poegade üleskasvatamise ajal. Lindude pesitsemise tippaeg on aprilli keskpaigast suve keskpaigani. Lindude asustustihedus on reeglina kõrgem segametsades (laane-, salu- ja soovikumetsades) ning kasvab metsa vanuse tõustes.

Aitäh, et aitad hoida loodust ja elurikkust.



Legend

1:5000

Kaardikiht	
	Põhikaart: Maa-amet 03.04.2024
	Metsaregister: Eraldised 03.04.2024
	Maa-amet: Katastriüksused 03.04.2024
	Metsaregister: Metsateatised 03.04.2024
	Metsaregister: Metsateatised (EI otsus) 03.04.2024
	Metsaregister: Kahjustusteatiseid 03.04.2024