

## Maaüksuse asukoht

Maakond Jõgeva maakond	Vald / linn Põltsamaa vald	Metsakond
Kinnistu number 19851150	Kinnistu nimetus	

Number	Esitamise kp	Katastritunnus	Kvartal	Eraldis	Pindala (ha)	Tööliik	Maht (tm)	Otsuse kp	Otsus	Kehtiv kuni
50000540654	07.09.2021	61606:002:0383		14	0.60	harvendusraie	15	07.09.2021	JAH	06.09.2022
50000540656	07.09.2021	61606:002:0383		9	0.79	lageraie	104	07.09.2021	JAH	06.09.2022
50000540658	07.09.2021	61606:002:0383		6	1.14	lageraie	280	07.09.2021	JAH	06.09.2022
50000540660	07.09.2021	61606:002:0383		5	0.47	harvendusraie	45	07.09.2021	JAH	06.09.2022
50000540662	07.09.2021	61606:002:0383		4	0.43	lageraie	132	07.09.2021	JAH	06.09.2022
50000540664	07.09.2021	61606:002:0383		2	0.28	lageraie	64	07.09.2021	JAH	06.09.2022

## Registreerimisest keeldumise põhjused/soovitused/täiendavad tingimused

Metsateatis nr **50000540654**, katastritunnus 61606:002:0383, eraldis nr 14.

Metsateatis vastab Metsaseaduse §41 lg 8<sup>1</sup> nõuetele. Otsust on võimalik vaidlustada 30 päeva jooksul teatavaks tegemisest arvates, esitades vaide Keskkonnaametile haldusmenetluse seaduses sätestatud korras või kaebuse halduskohtusse halduskohtumenetluse seadustikus sätestatud korras.

Metsateatis nr **50000540656**, katastritunnus 61606:002:0383, eraldis nr 9.

Hoiatus! Tööala võib kattuda kaitstava loodusobjektiga: kr\_vep; VEP nr.000171. Tööde teostamisel jälgige seadusandlust ja kaitstava loodusobjekti piirjooni. Abi saamiseks võib pöörduda Keskkonnaameti poole.  
Hoiatus! Tööala võib kattuda kr\_vep; VEP nr.000171. Abi saamiseks võib pöörduda Keskkonnaameti poole.  
Metsateatis vastab Metsaseaduse §41 lg 8<sup>1</sup> nõuetele. Otsust on võimalik vaidlustada 30 päeva jooksul teatavaks tegemisest arvates, esitades vaide Keskkonnaametile haldusmenetluse seaduses sätestatud korras või kaebuse halduskohtusse halduskohtumenetluse seadustikus sätestatud korras.

Metsateatis nr **50000540658**, katastritunnus 61606:002:0383, eraldis nr 6.

Hoiatus! Tööala võib kattuda kaitstava loodusobjektiga: kr\_vep; VEP nr.000170. Tööde teostamisel jälgige seadusandlust ja kaitstava loodusobjekti piirjooni. Abi saamiseks võib pöörduda Keskkonnaameti poole.  
Hoiatus! Tööala võib kattuda kr\_vep; VEP nr.000170. Abi saamiseks võib pöörduda Keskkonnaameti poole.  
Metsateatis vastab Metsaseaduse §41 lg 8<sup>1</sup> nõuetele. Otsust on võimalik vaidlustada 30 päeva jooksul teatavaks tegemisest arvates, esitades vaide Keskkonnaametile haldusmenetluse seaduses sätestatud korras või kaebuse halduskohtusse halduskohtumenetluse seadustikus sätestatud korras.

Metsateatis nr **50000540660**, katastritunnus 61606:002:0383, eraldis nr 5.

Hoiatus! Tööala võib kattuda kaitstava loodusobjektiga: kr\_vep; VEP nr.000170. Tööde teostamisel jälgige seadusandlust ja kaitstava loodusobjekti piirjooni. Abi saamiseks võib pöörduda Keskkonnaameti poole.  
Hoiatus! Tööala võib kattuda kr\_vep; VEP nr.000170. Abi saamiseks võib pöörduda Keskkonnaameti poole.  
Metsateatis vastab Metsaseaduse §41 lg 8<sup>1</sup> nõuetele. Otsust on võimalik vaidlustada 30 päeva jooksul teatavaks tegemisest arvates, esitades vaide Keskkonnaametile haldusmenetluse seaduses sätestatud korras või kaebuse halduskohtusse halduskohtumenetluse seadustikus sätestatud korras.

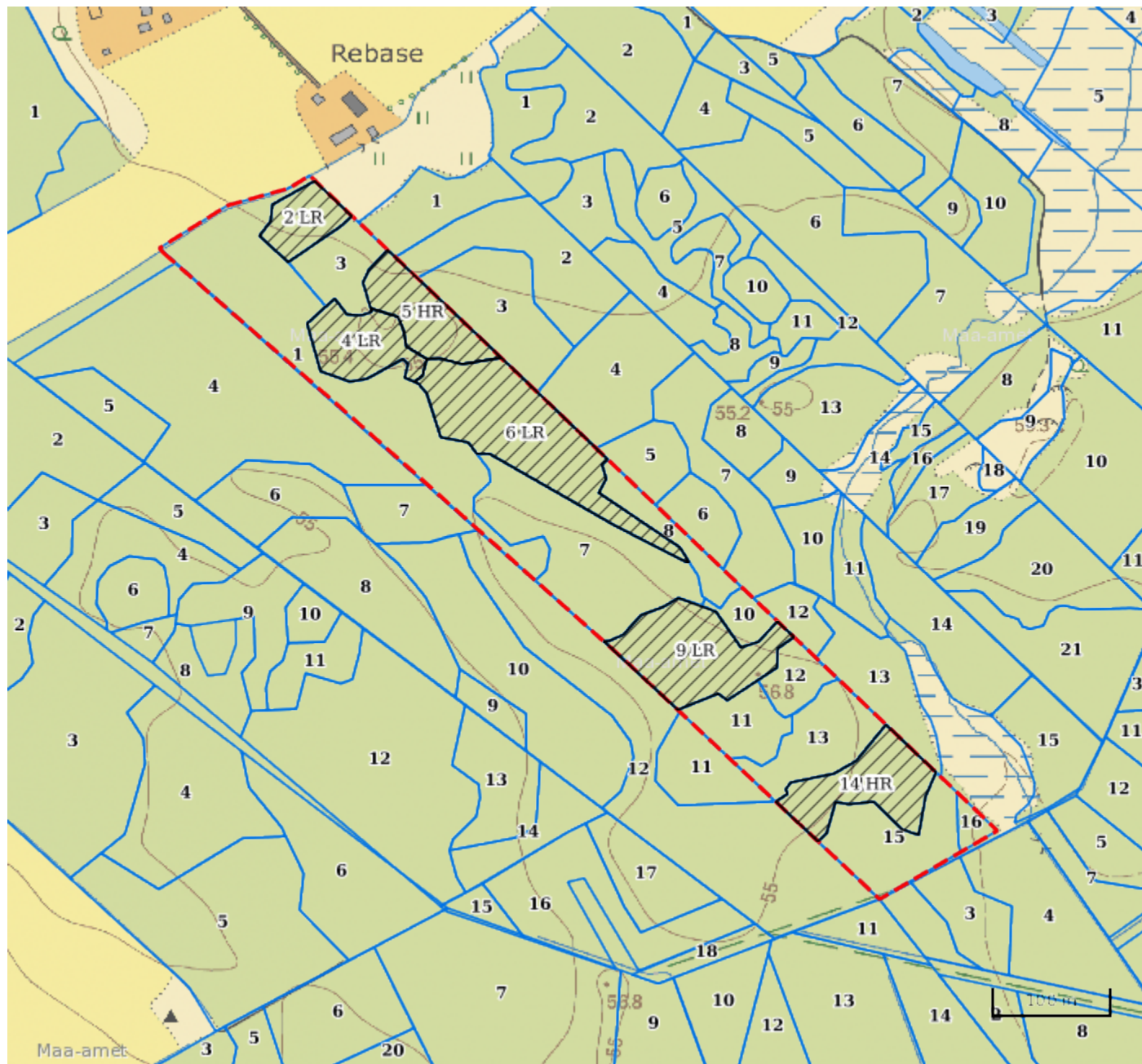
Metsateatis nr **50000540662**, katastritunnus 61606:002:0383, eraldis nr 4.

Hoiatus! Tööala võib kattuda kaitstava loodusobjektiga: kr\_vep; VEP nr.000170. Tööde teostamisel jälgige seadusandlust ja kaitstava loodusobjekti piirjooni. Abi saamiseks võib pöörduda Keskkonnaameti poole.  
Hoiatus! Tööala võib kattuda kr\_vep; VEP nr.000170. Abi saamiseks võib pöörduda Keskkonnaameti poole.  
Metsateatis vastab Metsaseaduse §41 lg 8<sup>1</sup> nõuetele. Otsust on võimalik vaidlustada 30 päeva jooksul teatavaks tegemisest arvates, esitades vaide Keskkonnaametile haldusmenetluse seaduses sätestatud korras või kaebuse halduskohtusse halduskohtumenetluse seadustikus sätestatud korras.

Metsateatis nr **50000540664**, katastritunnus 61606:002:0383, eraldis nr 2.






Metsateatis vastab Metsaseaduse §41 lg 8<sup>1</sup> nõuetele. Otsust on võimalik vaidlustada 30 päeva jooksul teatavaks tegemisest arvates, esitades vaide Keskkonnaametile haldusmenetluse seaduses sätestatud korras või kaebuse halduskohtusse halduskohtumenetluse seadustikus sätestatud korras.

Katastritunnus 61606:002:0383



Legend

1:5000

Kaardikiht	
	Põhikaart: Maa-amet 10.06.2022
	Metsaregister: Eraldised 10.06.2022
	Maa-amet: Katastriüksused 10.06.2022
	Metsaregister: Metsateatised 10.06.2022
	Metsaregister: Metsateatised (EI otsus) 10.06.2022
	Metsaregister: Kahjustusteatised 10.06.2022

Keskonnaamet  
 Registrikood 70008658  
 Narva mnt 7a  
 15172 Tallinn, Eesti

telefon: 662 5999  
 e-post: klienditugi@keskkonnaamet.ee  
<http://www.keskkonnaamet.ee>