

**Maaüksuse asukoht**

Maakond Lääne-Viru maakond	Vald / linn Vinni vald	Metskond
Kinnistu number 1855231	Kinnistu nimetus KANARBIKU	

**Metsakaitseekspektiivid**

Number	Katastritunnus	Kvartal	Eraldis	Pindala (ha)	Tööliik	Maht (tm)	Otsuse kp	Kehtiv kuni
10000021026	90002:005:1212		4	3.19	lageraie	720	28.05.2026	27.05.2028
10000020977	90002:005:1212		1	1.25	lageraie	285	27.05.2026	26.05.2028
10000020977	90002:005:1212		2	0.23	sanitaarraie	12	27.05.2026	26.05.2028
10000021026	90002:005:1212		3	0.69	lageraie	160	28.05.2026	27.05.2028

**Metsa seisukorra hinnang**

MKE nr **10000021026**, katastritunnus 90002:005:1212, eraldis nr 4, 3.

Eraldistel 3 ja 4 on tehtud varem harvendusraied, täius on ebaühtlane, lagedad häilud sees. Kuuskedel on tekkinud kooreüraski kahjustust, vähesel määral on vanasid põdrakahjustusi. Tõenäoline on ka juurepessu nakkus. Paljud männid väga hõreda võraga, üksikud männid jalalkuivanud. Tervete puude täius on madal ja puistute sanitaarne seisund halb.

MKE nr **10000020977**, katastritunnus 90002:005:1212, eraldis nr 1, 2.

Välitöö 07.05.2026. Eraldisel 1 viljaka kasvukoha (sinilille) raieküpses kuuse enamusega puistus on täius eri osades väga erinev. Kuuse-kooreüraski kahjustus ülepinnaalsetel kuid erineva tugevusega. Eraldise keskel suur häil, mida ääristavad kuivanud puud ning suurenenud okaste väljalangemise ja värvimuutusega puud. Kitsal osal eraldise läänesesval on tihedam puistu ja tervemad puud, kuid enamusel neist võib leida eelmise aasta vaigujooksu või rähni toksimise jälgi. Paljudel kuuskedel vanu uluki (põder, karu) poolt põhjustatud tüvekahjustusi. Esineb tormi- või lumemurdu. Eraldise tervete puude keskmine täius on madal ja sanitaarne seisund on kiiresti halvenev. Eraldisel 2 on männi enamusega keskealine puistu, kus koosseisus olevad kuused on suuremas osas visuaalselt vaadeldes samuti kahjustatud ja sanitaarne seisund kiiresti halvenev.

**Tingimused ja soovitused**

MKE nr **10000021026**, katastritunnus 90002:005:1212, eraldis nr 4, 3.

Madala täiuse ja halva sanitaarse seisundi tõttu võib teostada lageraied. Taasmetsastada raiealad kasvukohale sobivate puuliikidega. Tulenevalt metsaseaduse (MS) § 25 lg-st 1 on metsaomanikul kohustus rakendada metsa uuendamise võtteid kahe aasta jooksul hukkumisest või raie arvestes ning § 24 lg-st 3 on metsaomanikul kohustus tagada viis aastat pärast raie või hukkamist uuenenud mets. Langile jätta säilikipuid või nende säilinud püstiseisvaid osi vastavalt MS § 29 lg 1 p-le 3. Tulenevalt metsa majandamise eeskirja (MME) §-st 13 säilikipuud raiumisele ei kuulu ning jäävad metsa alatiseks.

Vastavalt MME §-le 21 tuleb 1. septembrist kuni 30. aprillini raiutud okaspuu metsamaterjal välja vedada 1. juuniks; 1. maist kuni 31. augustini raiutud okaspuu metsamaterjal välja vedada ühe kuu jooksul raie tegemisest arvestes.

MKE nr **10000020977**, katastritunnus 90002:005:1212, eraldis nr 1, 2.

Eraldisel 1 teostada puistu halva seisukorra tõttu lageraie ning eraldisel 2 sanitaarraie kahjustatud kuuskede väljaraiumise teel.

Väikesel alal eraldise 1 ja 2 loodeosas (kokku 0,12 ha) on Eesti looduse infosüsteemi (EELIS) andmetel registreeritud I kategooria kaitsealuse taimeliigi rohekas õõskeel (*Coeloglossum viride*) leiukoht (registrikood KLO9328132). Kasvukoha täpset paiknemist on võimalik näha metsaportaalist kinnistu omanikuna sisse logides, lülitades aktiivseks looduskaitse kihid.

Raie on lubatud järgmistel tingimustel:

1. Raietööd roheka õõskeele kasvukohas on lubatud kuiva või külmunud pinnasega (perioodil 01.10–15.04).
2. Keelatud on raidmete jätmine ja kokkuveoteede rajamine roheka õõskeele kasvukohta.
3. Roheka õõskeele kasvukohas on keelatud taasmetsastamiseks maapinna mineraliseerimine.

Lisaks juhime tähelepanu:

Metsaseaduse (MS) § 29 lg 1 p 3 kohaselt tuleb lageraie teostamisel alles jätta säilikpuud ehk elustiku mitmekesisuse tagamiseks vajalikud puud või nende säilinud püstiseisvad osad tüvepuidu kogumahuga vähemalt viis tihumeetrit ühe hektari kohta. Nõuded säilikpuude ja nende säilitamise kohta on sätestatud keskkonnaministri 27.12.2006 määruse nr 88 "Metsa majandamise eeskiri" (MME) §-s 13.

Sanitaarraiega on lubatud raiuda puud, mis vastavad MME §-s 7 toodud tunnustele.

Keskkonnaamet soovitab:

1. Roheka õõskeele kasvukohas eelistada raie tööde tegemist külmunud pinnase tingimustes.
2. Roheka õõskeele kasvukohas säilitada laia võraga puud ja põõsaid, et vältida valgustingimuste järske muutusi ja mitte soodustada võsastumist.

Looduskaitseaduse § 55 lg 7 sätestab, et I ja II kaitsekategooria taimede ja seente kahjustamine, sealhulgas korjamine ja hävitamine, on keelatud.

Raie tööde läbiviimine roheka õõskeele leiukohas külmunud pinnasega vähendab võimalust kaitsealuste taimede ja nende kasvukoha juhuslikuks kahjustamiseks. Raidmete kuhjamine liigi kasvukohale võib tuua kaasa isendite füüsilise kahjustamise ja hukkumise valguse puuduse tõttu.

Rohekas õõskeel (*Dactylorhiza viridis*, sün *Coeloglossum viride*) on Eesti punases raamatus äärmiselt ohustatud liikide hulgas ja alates 2004. aastast kuulub ta I kaitsekategooria liikide nimestikku. Eestis ei ole see liik tõenäoliselt kunagi eriti arvukas ja rahva hulgas tuntud olnud. Tegemist on tagasihoidliku välimusega orhideega, mis kasvab Eestis ainult mõnes kasvukohas. Praegu on teada vaid kaks elujõulist õõskeele populatsiooni, üks neist asub Matsalu rahvusparkis ja teine Lääne-Virumaal. Rohekas õõskeel ei talu võsastumist ja vajab puisniidule iseloomulikku valgust.

Taasmetsastada eraldise 1 raieala kasvukohale sobivate puuliikidega. Tulenevalt metsaseaduse § 25 lg-st 1 on metsaomanikul kohustus rakendada metsa uuendamise võtteid kahe aasta jooksul hukkumisest või raie arvestes ning § 24 lg-st 3 on metsaomanikul kohustus tagada viis aastat pärast raie või hukkumist uuenenud mets. Tulenevalt MME § 21 punktide 1 ja 2 tuleb putukkahjurite leviku vältimiseks 1. septembrist kuni 30. aprillini raiutud puit metsast ära vedada 1. juuniks; 1. maist kuni 31. augustini raiutud puit tuleb metsast ära vedada ühe kuu jooksul raie tegemisest arvestes.

Looduskaitseaduse § 55 lg 6<sup>1</sup> alusel on keelatud looduslikult esinevate lindude pesade ja munade tahtlik hävitamine ja kahjustamine ning tahtlik häirimine. Lindude pesitsemise kõrgperiood on 15. aprill kuni 15. juuli ja sel ajal loetakse linnurikastes puistutes ja kaitstavatel aladel raie tahtlikuks linnupesade hävitamiseks ja raie tegevus peatatakse. Lisainfo pesitsusmaatriksi ja pesitsusrahu kohta on kättesaadaval Keskkonnaameti kodulehel [www.keskkonnaamet.ee/pesitsusrahu](http://www.keskkonnaamet.ee/pesitsusrahu).

## Märkused

MKE nr **1000021026**, katastritunnus 90002:005:1212, eraldis nr 4, 3.

MS § 41 lg 13 kohaselt võib metsaomanik teha raie 24 kuu jooksul pärast metsakaitseekspektiisi akti registreerimist metsaregistris.

Metsakaitseekspektiisi akt vastab MME § 22 lg 11 nõuetele. Otsust on võimalik vaidlustada 30 päeva jooksul teatavaks tegemisest arvestes, esitades vaide Keskkonnaametile haldusmenetluse seaduses sätestatud korras või kaebuse halduskohtusse halduskohtumenetluse seadustikus sätestatud korras.

Looduskaitseaduse § 55 lg 6<sup>1</sup> alusel on keelatud looduslikult esinevate lindude pesade ja munade tahtlik hävitamine ja kahjustamine ning tahtlik häirimine. Lindude pesitsemise kõrgperiood on 15. aprill kuni 15. juuli ja sel ajal loetakse linnurikastes puistutes ja kaitstavatel aladel raie tahtlikuks linnupesade hävitamiseks ja raie tegevus peatatakse. Lisainfo pesitsusmaatriksi ja pesitsusrahu kohta on kättesaadaval Keskkonnaameti kodulehel [www.keskkonnaamet.ee/pesitsusrahu](http://www.keskkonnaamet.ee/pesitsusrahu).

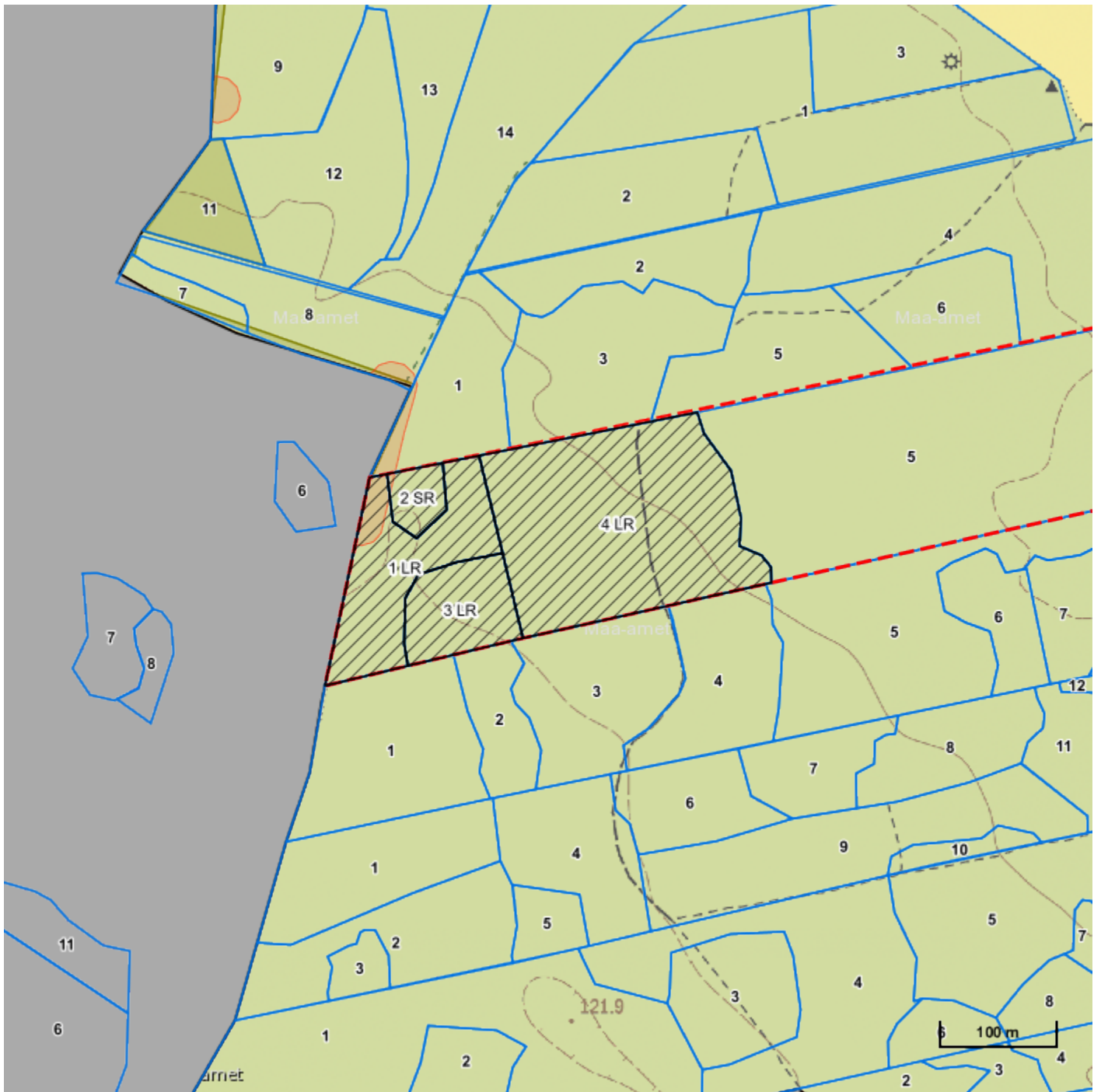
MKE nr **1000020977**, katastritunnus 90002:005:1212, eraldis nr 1, 2.

Metsaseaduse § 41 lg 13 kohaselt võib metsaomanik teha raiet 24 kuu jooksul pärast metsakaitseeksporti akti registreerimist metsaregistris.

Metskaitseeksporti akt vastab MME § 22 lg 11 nõuetele.




Haldusmenetluse seaduse § 53 lg 2 kohaselt võib haldusaktile kehtestada kõrvaltingimuse.

Käesolevat otsust on võimalik vaidlustada 30 päeva jooksul otsuse teatavaks tegemisest arvates, esitades vaide otsuse andjale haldusmenetluse seaduses sätestatud korras või kaebuse halduskohtusse halduskohtumenetluse seadustikus sätestatud korras.



**Legend**

**1:5000**

<b>Kaardikiht</b>	
	Põhikaart: Maa-amet 30.06.2026
	Metsaregister: Eraldised 30.06.2026
	Maakatastri andmed 30.06.2026
	Metsaregister: Metsateatised 30.06.2026