

Metsaregister

**Katastritunnus 72704:003:0126**

<b>Maakond</b>	Harju maakond	<b>Metsakorraldusettevõte</b>	Metsakorralduse Büroo OÜ		
<b>Vald</b>	Saue vald	<b>Metsakorraldaja</b>	KAIDO REIMAN		
<b>Üksus</b>	TAGAPAJU	<b>Inventeerimise kuupäev</b>	24.01.2012		
<b>Katastritunnus</b>	72704:003:0126	<b>Registrikande kuupäev</b>	28.02.2012		
<b>Kvartal</b>		<b>Maht</b>	<b>Täius</b>	<b>Rinnaspindala</b>	
<b>Eraldis</b>	1	<b>Rinne</b>	<b>tm</b>	<b>tm/ha</b>	<b>%</b>
<b>Pindala</b>	0.8 ha	<b>Esimene</b>	134	168	50
<b>Kõrgusindeks</b>	24	<b>Teine</b>	0	0	0
<b>Boniteediklass</b>	II	<b>Üksikpuud</b>	0	0	
<b>Kasvukohatüüp</b>	mustika	<b>Kokku</b>	134	168	
<b>Kuivendus</b>	ei	<b>Surnud mets</b>	8	10	
<b>Peapuuliik</b>	kuusk	<b>Lamapuit</b>	16	20	
<b>Arenguklass</b>	küps mets	<b>Juurdekasv</b>	3	4	
<b>Keskmine vanus</b>	89	<b>Põõsarinde liitus (%)</b>	0		
<b>Raievanus</b>	80				
<b>Keskmine diameeter</b>	28				
<b>Tuleohuklass</b>	III				

Rinne	%	Puuliik	Tekke- aasta	Vanus (a)	Jooksev vanus (a)	Kõrgus (m)	Läbimõõt (cm)	Rinnas- pindala (m <sup>2</sup> /ha)	Tekke- viis	Maht (tm)	Maht (tm/ha)	Puude arv (tk/ha)
esimene	60	kuusk	1932	80	89	21	28	9.9	S	81	101	0
esimene	20	mänd	1932	80	89	20	30	3.3	S	27	34	0
esimene	15	kask	1937	75	84	20	20	2.5	S	20	25	0
esimene	5	haab	1937	75	84	25	35	0.8	S	6	8	0

Töö liik	Järjekord	Töö aasta	Rinne	Puuliik	Vanus (a)	Raieprotsent	Kogus (tm)
looduslikule uuenemisele kaasaaitamise muud abinõud	esimene						
lageraie	esimene		esimene	mänd	80	90	24
lageraie	esimene		esimene	kuusk	80	100	81
lageraie	esimene		esimene	haab	75	100	6
lageraie	esimene		esimene	kask	75	100	20

<b>Maakond</b>	Harju maakond	<b>Metsakorraldusettevõtte</b>	Metsakorralduse Büroo OÜ									
<b>Vald</b>	Saue vald	<b>Metsakorraldaja</b>	KAIDO REIMAN									
<b>Üksus</b>	TAGAPAJU	<b>Inventeerimise kuupäev</b>	24.01.2012									
<b>Katastritunnus</b>	72704:003:0126	<b>Registrikande kuupäev</b>	28.02.2012									
<b>Kvartal</b>		<b>Maht</b>	<b>Täius</b>	<b>Rinnaspindala</b>								
<b>Eraldis</b>	2	<b>Rinne</b>	<b>tm</b>	<b>tm/ha</b>	<b>%</b>	<b>m<sup>2</sup>/ha</b>						
<b>Pindala</b>	0.2 ha	<b>Esimene</b>	31	155	70	19						
<b>Kõrgusindeks</b>	25	<b>Teine</b>	0	0	0	0						
<b>Boniteediklass</b>	II	<b>Üksikpuud</b>	0	0								
<b>Kasvukohatüüp</b>	angervaksa	<b>Kokku</b>	31	155								
<b>Kuivendus</b>	ei	<b>Surnud mets</b>	0	0								
<b>Peapuuliik</b>	hall lepp	<b>Lamapuit</b>	0	0								
<b>Arenguklass</b>	küps mets	<b>Juurdekasv</b>	1	4								
<b>Keskmine vanus</b>		<b>Põõsarinde liitus (%)</b>			0							
<b>Raievanus</b>												
<b>Keskmine diameeter</b>	16											
<b>Tuleohuklass</b>	V											
<b>Rinne</b>	<b>%</b>	<b>Puuliik</b>	<b>Tekke- aasta</b>	<b>Vanus (a)</b>	<b>Jooksev vanus (a)</b>	<b>Kõrgus (m)</b>	<b>Läbimõõt (cm)</b>	<b>Rinnas- pindala (m<sup>2</sup>/ha)</b>	<b>Tekke- viis</b>	<b>Maht (tm)</b>	<b>Maht (tm/ha)</b>	<b>Puude arv (tk/ha)</b>
esimene	85	hall lepp	1967	45	54	17	16	16.2	S	26	132	0
esimene	10	kask	1957	55	64	18	18	1.9	S	3	16	0
esimene	5	kuusk	1922	90	99	21	35	1	S	2	8	0
<b>Töö liik</b>	<b>Järjekord</b>	<b>Töö aasta</b>	<b>Rinne</b>	<b>Puuliik</b>	<b>Vanus (a)</b>	<b>Raieprotsent</b>	<b>Kogus (tm)</b>					
lageraie	esimene		esimene	kask	55	50	2					
lageraie	esimene		esimene	hall lepp	45	100	26					
lageraie	esimene		esimene	kuusk	90	100	2					
looduslikule uuenemisele jätmise	esimene											

<b>Maakond</b>	Harju maakond	<b>Metsakorraldusettevõtte</b>	Metsakorralduse Büroo OÜ		
<b>Vald</b>	Saue vald	<b>Metsakorraldaja</b>	KAIDO REIMAN		
<b>Üksus</b>	TAGAPAJU	<b>Inventeerimise kuupäev</b>	24.01.2012		
<b>Katastritunnus</b>	72704:003:0126	<b>Registrikande kuupäev</b>	28.02.2012		
<b>Kvartal</b>		<b>Maht</b>	<b>Täius</b>	<b>Rinnaspindala</b>	
<b>Eraldis</b>	3	<b>Rinne</b>	<b>tm</b>	<b>tm/ha</b>	<b>%</b>
<b>Pindala</b>	1.4 ha	<b>Esimene</b>	153	109	40
<b>Kõrgusindeks</b>	21	<b>Teine</b>	14	10	10
<b>Boniteediklass</b>	III	<b>Üksikpuud</b>	0	0	
<b>Kasvukohatüüp</b>	tarna-angervaksa	<b>Kokku</b>	167	119	
<b>Kuivendus</b>	ei	<b>Surnud mets</b>	0	0	
<b>Peapuuliik</b>	kask	<b>Lamapuit</b>	0	0	
<b>Arenguklass</b>	küps mets	<b>Juurdekasv</b>	3	2	
<b>Keskmine vanus</b>	89	<b>Põõsarinde liitus (%)</b>	0		
<b>Raievanus</b>	82				
<b>Keskmine diameeter</b>	20				
<b>Tuleohuklass</b>	V				

Rinne	%	Puuliik	Tekke- aasta	Vanus (a)	Jooksev vanus (a)	Kõrgus (m)	Läbimõõt (cm)	Rinnas- pindala (m <sup>2</sup> /ha)	Tekke- viis	Maht (tm)	Maht (tm/ha)	Puude arv (tk/ha)
esimene	32	kask	1942	70	79	18	20	3.8	S	49	35	0
esimene	30	kuusk	1922	90	99	20	30	3.6	S	46	33	0
esimene	25	mänd	1922	90	99	19	26	3	S	38	27	0
esimene	10	hall lepp	1972	40	49	17	18	1.2	S	15	11	0
esimene	3	remmelgas	1952	60	69	17	22	0.4	S	4	3	0
teine	70	hall lepp	1987	25	34	10	7	1.3	S	10	7	0
teine	20	kask	1987	25	34	10	7	0.4	S	3	2	0
teine	10	kuusk	1977	35	44	9	9	0.2	S	1	1	0

Töö liik	Järjekord	Töö aasta	Rinne	Puuliik	Vanus (a)	Raieprotsent	Kogus (tm)
lageraie	esimene		esimene	kuusk	90	100	46
lageraie	esimene		esimene	mänd	90	90	34
lageraie	esimene		esimene	remmelgas	60	100	4
lageraie	esimene		esimene	hall lepp	40	100	15
lageraie	esimene		esimene	kask	70	100	49
lageraie	esimene		teine	hall lepp	25	100	10
loodusliikule uuenemisele jätmise	esimene						

täius või liitus ebaühtlane

<b>Maakond</b>	Harju maakond	<b>Metsakorraldusettevõtte</b>	Metsakorralduse Büroo OÜ									
<b>Vald</b>	Saue vald	<b>Metsakorraldaja</b>	KAIDO REIMAN									
<b>Üksus</b>	TAGAPAJU	<b>Inventeerimise kuupäev</b>	24.01.2012									
<b>Katastritunnus</b>	72704:003:0126	<b>Registrikande kuupäev</b>	28.02.2012									
<b>Kvartal</b>		<b>Maht</b>	<b>Täius</b>	<b>Rinnaspindala</b>								
<b>Eraldis</b>	4	<b>Rinne</b>	<b>tm</b>	<b>tm/ha</b>	<b>%</b>	<b>m<sup>2</sup>/ha</b>						
<b>Pindala</b>	0.7 ha	<b>Esimene</b>	92	131	55	15						
<b>Kõrgusindeks</b>	24	<b>Teine</b>	0	0	0	0						
<b>Boniteediklass</b>	II	<b>Üksikpuud</b>	0	0								
<b>Kasvukohatüüp</b>	angervaksa	<b>Kokku</b>	92	131								
<b>Kuivendus</b>	ei	<b>Surnud mets</b>	0	0								
<b>Peapuuliik</b>	hall lepp	<b>Lamapuit</b>	0	0								
<b>Arenguklass</b>	küps mets	<b>Juurdekasv</b>	2	3								
<b>Keskmine vanus</b>		<b>Põõsarinde liitus (%)</b>	0									
<b>Raievanus</b>												
<b>Keskmine diameeter</b>	16											
<b>Tuleohuklass</b>	V											
<b>Rinne</b>	<b>%</b>	<b>Puuliik</b>	<b>Tekke- aasta</b>	<b>Vanus (a)</b>	<b>Jooksev vanus (a)</b>	<b>Kõrgus (m)</b>	<b>Läbimõõt (cm)</b>	<b>Rinnas- pindala (m<sup>2</sup>/ha)</b>	<b>Tekke- viis</b>	<b>Maht (tm)</b>	<b>Maht (tm/ha)</b>	<b>Puude arv (tk/ha)</b>
esimene	45	hall lepp	1962	50	59	17	16	6.8	S	41	59	0
esimene	30	kask	1957	55	64	19	16	4.5	S	27	39	0
esimene	10	mänd	1932	80	89	20	26	1.5	S	9	13	0
esimene	10	kask	1937	75	84	20	22	1.5	S	9	13	0
esimene	5	kuusk	1932	80	89	21	28	0.8	S	5	7	0
<b>Töö liik</b>	<b>Järjekord</b>	<b>Töö aasta</b>	<b>Rinne</b>	<b>Puuliik</b>	<b>Vanus (a)</b>	<b>Raieprotsent</b>	<b>Kogus (tm)</b>					
lageraie	esimene		esimene	hall lepp	50	100	41					
lageraie	esimene		esimene	kask	55	50	14					
lageraie	esimene		esimene	kuusk	80	100	5					
lageraie	esimene		esimene	mänd	80	80	7					
lageraie	esimene		esimene	kask	75	100	9					
looduslikule uuenemisele jätmine	esimene											

<b>Maakond</b>	Harju maakond	<b>Metsakorraldusettevõte</b>	Metsakorralduse Büroo OÜ		
<b>Vald</b>	Saue vald	<b>Metsakorraldaja</b>	KAIDO REIMAN		
<b>Üksus</b>	TAGAPAJU	<b>Inventeerimise kuupäev</b>	24.01.2012		
<b>Katastritunnus</b>	72704:003:0126	<b>Registrikande kuupäev</b>	28.02.2012		
<b>Kvartal</b>		<b>Maht</b>	<b>Täius</b>	<b>Rinnaspindala</b>	
<b>Eraldis</b>	5	<b>Rinne</b>	<b>tm</b>	<b>tm/ha</b>	<b>%</b>
<b>Pindala</b>	0.2 ha	<b>Esimene</b>	43	215	75
<b>Kõrgusindeks</b>	27	<b>Teine</b>	0	0	0
<b>Boniteediklass</b>	II	<b>Üksikpuud</b>	0	0	
<b>Kasvukohatüüp</b>	mustika	<b>Kokku</b>	43	215	
<b>Kuivendus</b>	ei	<b>Surnud mets</b>	0	0	
<b>Peapuuliik</b>	mänd	<b>Lamapuit</b>	0	0	
<b>Arenguklass</b>	keskealine mets	<b>Juurdekasv</b>	1	7	
<b>Keskmine vanus</b>	64	<b>Põõsarinde liitus (%)</b>	0		
<b>Raievanus</b>	89				
<b>Keskmine diameeter</b>	26				
<b>Tuleohuklass</b>	II				

Rinne	%	Puuliik	Tekke- aasta	Vanus (a)	Jooksev vanus (a)	Kõrgus (m)	Läbimõõt (cm)	Rinnas- pindala (m <sup>2</sup> /ha)	Tekke- viis	Maht (tm)	Maht (tm/ha)	Puude arv (tk/ha)
esimene	75	mänd	1957	55	64	19	26	18.1	S	33	163	0
esimene	10	kask	1972	40	49	15	12	2.4	S	4	22	0
esimene	8	kuusk	1947	65	74	21	35	1.9	S	3	17	0
esimene	7	hall lepp	1972	40	49	16	18	1.7	S	3	15	0
järeikasvu	100	kuusk	2002	10	19	1	0	0	S	0	0	1500

Töö liik	Järjekord	Töö aasta	Rinne	Puuliik	Vanus (a)	Raieprotsent	Kogus (tm)
harvendusraie	esimene		esimene	mänd	55	15	5
harvendusraie	esimene		esimene	kask	40	15	1
harvendusraie	esimene		esimene	kuusk	65	15	1

<b>Maakond</b>	Harju maakond	<b>Metsakorraldusettevõte</b>	Metsakorralduse Büroo OÜ		
<b>Vald</b>	Saue vald	<b>Metsakorraldaja</b>	KAIDO REIMAN		
<b>Üksus</b>	TAGAPAJU	<b>Inventeerimise kuupäev</b>	24.01.2012		
<b>Katastritunnus</b>	72704:003:0126	<b>Registrikande kuupäev</b>	28.02.2012		
<b>Kvartal</b>		<b>Maht</b>	<b>Täius</b>	<b>Rinnaspindala</b>	
<b>Eraldis</b>	6	<b>Rinne</b>	<b>tm</b>	<b>tm/ha</b>	<b>%</b>
<b>Pindala</b>	0.3 ha	<b>Esimene</b>	37	123	78
<b>Kõrgusindeks</b>	24	<b>Teine</b>	0	0	0
<b>Boniteediklass</b>	II	<b>Üksikpuud</b>	0	0	
<b>Kasvukohatüüp</b>	angervaksa	<b>Kokku</b>	37	123	
<b>Kuivendus</b>	ei	<b>Surnud mets</b>	0	0	
<b>Peapuuliik</b>	kask	<b>Lamapuit</b>	0	0	
<b>Arenguklass</b>	keskealine mets	<b>Juurdekasv</b>	2	6	
<b>Keskmine vanus</b>	49	<b>Põõsarinde liitus (%)</b>	0		
<b>Raievanus</b>	70				
<b>Keskmine diameeter</b>	12				
<b>Tuleohuklass</b>	V				

Rinne	%	Puuliik	Tekke- aasta	Vanus (a)	Jooksev vanus (a)	Kõrgus (m)	Läbimõõt (cm)	Rinnas- pindala (m <sup>2</sup> /ha)	Tekke- viis	Maht (tm)	Maht (tm/ha)	Puude arv (tk/ha)
esimene	97	kask	1972	40	49	15	12	16.2	S	35	118	0
esimene	3	mänd	1932	80	89	17	28	0.5	S	1	4	0

Töö liik	Järjekord	Töö aasta	Rinne	Puuliik	Vanus (a)	Raieprotsent	Kogus (tm)
harvendusraie	esimene		esimene	kask	40	20	7

<b>Maakond</b>	Harju maakond	<b>Metsakorraldusettevõte</b>	Metsakorralduse Büroo OÜ			
<b>Vald</b>	Saue vald	<b>Metsakorraldaja</b>	KAIDO REIMAN			
<b>Üksus</b>	TAGAPAJU	<b>Inventeerimise kuupäev</b>	24.01.2012			
<b>Katastritunnus</b>	72704:003:0126	<b>Registrikande kuupäev</b>	28.02.2012			
<b>Kvartal</b>		<b>Maht</b>	<b>Täius</b>	<b>Rinnaspindala</b>		
<b>Eraldis</b>	7	<b>Rinne</b>	<b>tm</b>	<b>tm/ha</b>	<b>%</b>	<b>m<sup>2</sup>/ha</b>
<b>Pindala</b>	0.2 ha	<b>Esimene</b>	10	50	30	7
<b>Kõrgusindeks</b>	24	<b>Teine</b>	0	0	0	0
<b>Boniteediklass</b>	II	<b>Üksikpuud</b>	0	0		
<b>Kasvukohatüüp</b>	tarna	<b>Kokku</b>	10	50		
<b>Kuivendus</b>	ei	<b>Surnud mets</b>	0	0		
<b>Peapuuliik</b>	kask	<b>Lamapuit</b>	0	0		
<b>Arenguklass</b>	keskealine mets	<b>Juurdekasv</b>	1	3		
<b>Keskmine vanus</b>	54	<b>Pöösarinde liitus (%)</b>	0			
<b>Raievanus</b>	70					
<b>Keskmine diameeter</b>	14					
<b>Tuleohuklass</b>	V					

Rinne	%	Puuliik	Tekke- aasta	Vanus (a)	Jooksev vanus (a)	Kõrgus (m)	Läbimõõt (cm)	Rinnas- pindala (m <sup>2</sup> /ha)	Tekke- viis	Maht (tm)	Maht (tm/ha)	Puude arv (tk/ha)
esimene	100	kask	1967	45	54	16	14	6.6	S	10	51	0

<b>Maakond</b>	Harju maakond	<b>Metsakorraldusettevõte</b>	Metsakorralduse Büroo OÜ			
<b>Vald</b>	Saue vald	<b>Metsakorraldaja</b>	KAIDO REIMAN			
<b>Üksus</b>	TAGAPAJU	<b>Inventeerimise kuupäev</b>	24.01.2012			
<b>Katastritunnus</b>	72704:003:0126	<b>Registrikande kuupäev</b>	28.02.2012			
<b>Kvartal</b>		<b>Maht</b>	<b>Täius</b>	<b>Rinnaspindala</b>		
<b>Eraldis</b>	8	<b>Rinne</b>	<b>tm</b>	<b>tm/ha</b>	<b>%</b>	<b>m<sup>2</sup>/ha</b>
<b>Pindala</b>	1 ha	<b>Esimene</b>	150	150	85	19
<b>Kõrgusindeks</b>	24	<b>Teine</b>	0	0	0	0
<b>Boniteediklass</b>	II	<b>Üksikpuud</b>	0	0		
<b>Kasvukohatüüp</b>	angervaksa	<b>Kokku</b>	150	150		
<b>Kuivendus</b>	ei	<b>Surnud mets</b>	0	0		
<b>Peapuuliik</b>	kask	<b>Lamapuit</b>	0	0		
<b>Arenguklass</b>	keskealine mets	<b>Juurdekasv</b>	6	6		
<b>Keskmine vanus</b>	54	<b>Pöösarinde liitus (%)</b>	0			
<b>Raievanus</b>	70					
<b>Keskmine diameeter</b>	13					
<b>Tuleohuklass</b>	V					

Rinne	%	Puuliik	Tekke- aasta	Vanus (a)	Jooksev vanus (a)	Kõrgus (m)	Läbimõõt (cm)	Rinnas- pindala (m <sup>2</sup> /ha)	Tekke- viis	Maht (tm)	Maht (tm/ha)	Puude arv (tk/ha)
esimene	92	kask	1967	45	54	16	13	17.8	S	138	138	0
esimene	2	mänd	1967	45	54	16	18	0.4	S	3	3	0
esimene	2	kuusk	1957	55	64	16	20	0.4	S	3	3	0
esimene	2	mänd	1902	110	119	17	30	0.4	S	3	3	0
esimene	2	hall lepp	1967	45	54	16	15	0.4	S	3	3	0

Töö liik	Järjekord	Töö aasta	Rinne	Puuliik	Vanus (a)	Raieprotsent	Kogus (tm)
harvendusraie	esimene		esimene	hall lepp	45	100	3
harvendusraie	esimene		esimene	kask	45	20	28

<b>Maakond</b>	Harju maakond	<b>Metsakorraldusettevõtte</b>	Metsakorralduse Büroo OÜ									
<b>Vald</b>	Saue vald	<b>Metsakorraldaja</b>	KAIDO REIMAN									
<b>Üksus</b>	TAGAPAJU	<b>Inventeerimise kuupäev</b>	24.01.2012									
<b>Katastritunnus</b>	72704:003:0126	<b>Registrikande kuupäev</b>	28.02.2012									
<b>Kvartal</b>		<b>Maht</b>	<b>Täius</b>	<b>Rinnaspindala</b>								
<b>Eraldis</b>	9	<b>Rinne</b>	<b>tm</b>	<b>tm/ha</b>	<b>%</b>	<b>m<sup>2</sup>/ha</b>						
<b>Pindala</b>	0.2 ha	<b>Esimene</b>	33	165	72	20						
<b>Kõrgusindeks</b>	28	<b>Teine</b>	0	0	0	0						
<b>Boniteediklass</b>	I	<b>Üksikpuud</b>	0	0								
<b>Kasvukohatüüp</b>	angervaksa	<b>Kokku</b>	33	165								
<b>Kuivendus</b>	ei	<b>Surnud mets</b>	0	0								
<b>Peapuuliik</b>	haab	<b>Lamapuit</b>	0	0								
<b>Arenguklass</b>	küps mets	<b>Juurdekasv</b>	2	8								
<b>Keskmine vanus</b>	49	<b>Põõsarinde liitus (%)</b>	0									
<b>Raievanus</b>	43											
<b>Keskmine diameeter</b>	18											
<b>Tuleohuklass</b>	V											
<b>Rinne</b>	<b>%</b>	<b>Puuliik</b>	<b>Tekke- aasta</b>	<b>Vanus (a)</b>	<b>Jooksev vanus (a)</b>	<b>Kõrgus (m)</b>	<b>Läbimõõt (cm)</b>	<b>Rinnas- pindala (m<sup>2</sup>/ha)</b>	<b>Tekke- viis</b>	<b>Maht (tm)</b>	<b>Maht (tm/ha)</b>	<b>Puude arv (tk/ha)</b>
esimene	65	haab	1972	40	49	19	18	12.8	S	22	108	0
esimene	25	kask	1972	40	49	16	13	4.9	S	8	41	0
esimene	5	hall lepp	1972	40	49	16	16	1	S	2	8	0
esimene	3	mänd	1932	80	89	17	26	0.6	S	1	5	0
esimene	2	remmelgas	1972	40	49	16	24	0.4	S	1	3	0
<b>Töö liik</b>	<b>Järjekord</b>	<b>Töö aasta</b>	<b>Rinne</b>	<b>Puuliik</b>	<b>Vanus (a)</b>	<b>Raieprotsent</b>	<b>Kogus (tm)</b>					
lageraie	esimene		esimene	remmelgas	40	100	1					
lageraie	esimene		esimene	kask	40	80	7					
lageraie	esimene		esimene	hall lepp	40	100	2					
lageraie	esimene		esimene	haab	40	100	22					
looduslikule uuenemisele jätmine	esimene											
täius või liitus ebaühtlane												

<b>Maakond</b>	Harju maakond	<b>Metsakorraldusettevõte</b>	Metsakorralduse Büroo OÜ		
<b>Vald</b>	Saue vald	<b>Metsakorraldaja</b>	KAIDO REIMAN		
<b>Üksus</b>	TAGAPAJU	<b>Inventeerimise kuupäev</b>	24.01.2012		
<b>Katastritunnus</b>	72704:003:0126	<b>Registrikande kuupäev</b>	28.02.2012		
<b>Kvartal</b>		<b>Maht</b>	<b>Täius</b>	<b>Rinnaspindala</b>	
<b>Eraldis</b>	10	<b>Rinne</b>	<b>tm</b>	<b>tm/ha</b>	<b>%</b>
<b>Pindala</b>	0.2 ha	<b>Esimene</b>	30	150	50
<b>Kõrgusindeks</b>	22	<b>Teine</b>	0	0	0
<b>Boniteediklass</b>	III	<b>Üksikpuud</b>	0	0	
<b>Kasvukohatüüp</b>	mustika	<b>Kokku</b>	30	150	
<b>Kuivendus</b>	ei	<b>Surnud mets</b>	0	0	
<b>Peapuuliik</b>	mänd	<b>Lamapuit</b>	0	0	
<b>Arenguklass</b>	valmiv mets	<b>Juurdekasv</b>	1	3	
<b>Keskmine vanus</b>	97	<b>Põõsarinde liitus (%)</b>	0		
<b>Raievanus</b>	98				
<b>Keskmine diameeter</b>	28				
<b>Tuleohuklass</b>	II				

Rinne	%	Puuliik	Tekke- aasta	Vanus (a)	Jooksev vanus (a)	Kõrgus (m)	Läbimõõt (cm)	Rinnas- pindala (m <sup>2</sup> /ha)	Tekke- viis	Maht (tm)	Maht (tm/ha)	Puude arv (tk/ha)
esimene	75	mänd	1922	90	99	21	28	12.1	S	23	114	0
esimene	15	kask	1972	40	49	17	16	2.4	S	5	23	0
esimene	5	haab	1972	40	49	17	16	0.8	S	2	8	0
esimene	5	hall lepp	1972	40	49	16	16	0.8	S	2	8	0

Töö liik	Järjekord	Töö aasta	Rinne	Puuliik	Vanus (a)	Raieprotsent	Kogus (tm)
looduslikule uuenemisele kaasaaitamise muud abinõud	esimene						
lageraie	esimene		esimene	kask	40	100	5
lageraie	esimene		esimene	haab	40	100	2
lageraie	esimene		esimene	mänd	90	95	22
lageraie	esimene		esimene	hall lepp	40	100	2






## Katastritunnus 72704:003:0126



## Legend

1:5000

Kaardikiht	
	Valitud eraldis (registreeritud)
	Metsaregister: Eraldised (riik) 27.01.2021
	Metsaregister: Eraldised 27.01.2021
	Maa-amet: Katastriüksused 27.01.2021
	Hübriidkaart: Maa-amet 27.01.2021
	Ortofoto: Maa-amet 27.01.2021