

Metsaregister

Katastritunnus 30101:001:0273

| | | | | | | |
|---------------------------|-----------------|-------------------------------|---------------|----------------------|----------|-------------------------|
| Maakond | Saare maakond | Metsakorraldusettevõte | Metsabüroo OÜ | | | |
| Vald | Saaremaa vald | Metsakorraldaja | Harri Voksepp | | | |
| Üksus | REVASTE | Inventeerimise kuupäev | 14.11.2013 | | | |
| Katastritunnus | 30101:001:0273 | Registrikande kuupäev | 05.12.2013 | | | |
| Kvartal | | Maht | Täius | Rinnaspindala | | |
| Eraldis | 5 | Rinne | tm | tm/ha | % | m²/ha |
| Pindala | 2.1 ha | Esimene | 582 | 277 | 100 | 33 |
| Kõrgusindeks | 24 | Teine | 0 | 0 | 0 | 0 |
| Boniteediklass | II | Üksikpuud | 0 | 0 | | |
| Kasvukohatüüp | sinilille | Kokku | 582 | 277 | | |
| Kuivendus | ei | Surnud mets | 21 | 10 | | |
| Peapuuliik | mänd | Lamapuit | 0 | 0 | | |
| Arenguklass | keskealine mets | Juurdekasv | 16 | 8 | | |
| Keskmine vanus | 63 | Pöösarinde liitus (%) | | | 0 | |
| Raievanus | 90 | | | | | |
| Keskmine diameeter | 19 | | | | | |
| Tuleohuklass | II | | | | | |

| Rinne | % | Puuliik | Tekke- aasta | Vanus (a) | Jooksev vanus (a) | Kõrgus (m) | Läbimõõt (cm) | Rinnas- pindala (m ² /ha) | Tekke- viis | Maht (tm) | Maht (tm/ha) | Puude arv (tk/ha) |
|---------|-----|---------|-----------------|--------------|----------------------|---------------|------------------|--|----------------|--------------|-----------------|----------------------|
| esimene | 100 | mänd | 1958 | 55 | 63 | 17 | 19 | 32.9 | K | 582 | 277 | 0 |

| Töö liik | Järjekord | Töö aasta | Rinne | Puuliik | Vanus (a) | Raieprotsent | Kogus (tm) |
|---------------|-----------|-----------|---------|---------|-----------|--------------|------------|
| harvendusraie | esimene | | esimene | mänd | 55 | 30 | 175 |

| | | | | | | |
|---------------------------|------------------|-------------------------------|---------------|----------------------|----------|-------------------------|
| Maakond | Saare maakond | Metsakorraldusettevõte | Metsabüroo OÜ | | | |
| Vald | Saaremaa vald | Metsakorraldaja | Harri Voksepp | | | |
| Üksus | REVASTE | Inventeerimise kuupäev | 14.11.2013 | | | |
| Katastritunnus | 30101:001:0273 | Registrikande kuupäev | 05.12.2013 | | | |
| Kvartal | | Maht | Täius | Rinnaspindala | | |
| Eraldis | 6 | Rinne | tm | tm/ha | % | m²/ha |
| Pindala | 0.7 ha | Esimene | 105 | 150 | 60 | 17 |
| Kõrgusindeks | 20 | Teine | 0 | 0 | 0 | 0 |
| Boniteediklass | III | Üksikpuud | 0 | 0 | | |
| Kasvukohatüüp | tarna-angervaksa | Kokku | 105 | 150 | | |
| Kuivendus | ei | Surnud mets | 0 | 0 | | |
| Peapuuliik | mänd | Lamapuit | 0 | 0 | | |
| Arenguklass | keskealine mets | Juurdekasv | 2 | 4 | | |
| Keskmine vanus | 82 | Pöösarinde liitus (%) | | | 0 | |
| Raievanus | 91 | | | | | |
| Keskmine diameeter | 26 | | | | | |
| Tuleohuklass | IV | | | | | |

| Rinne | % | Puuliik | Tekke- aasta | Vanus (a) | Jooksev vanus (a) | Kõrgus (m) | Läbimõõt (cm) | Rinnas- pindala (m ² /ha) | Tekke- viis | Maht (tm) | Maht (tm/ha) | Puude arv (tk/ha) |
|---------|----|---------|-----------------|--------------|----------------------|---------------|------------------|--|----------------|--------------|-----------------|----------------------|
| esimene | 55 | mänd | 1933 | 80 | 88 | 18 | 26 | 9.4 | S | 58 | 83 | 0 |
| esimene | 35 | kask | 1953 | 60 | 68 | 18 | 20 | 6.2 | S | 37 | 53 | 0 |
| esimene | 10 | kuusk | 1953 | 60 | 68 | 16 | 22 | 1.8 | S | 11 | 15 | 0 |





| | | | | | | | | | | | | |
|-----------------------------|--|--|--|--|--|--|--|--|--|--|--|--|
| kasvukohatüüp varieerub | | | | | | | | | | | | |
| täius või liitus ebaühtlane | | | | | | | | | | | | |

Katastritunnus 30101:001:0273



Legend

1:5000

| Kaardikiht | |
|---|--|
|  | Valitud eraldis (registreeritud) |
|  | Metsaregister: Eraldised (riik) 17.06.2021 |
|  | Metsaregister: Eraldised 17.06.2021 |
|  | Metsaregister: Metsateatised (arhiiv) 17.06.2021 |
| | Maa-amet: Katastriüksused 17.06.2021 |
| | Hübriidkaart: Maa-amet 17.06.2021 |
| | Ortofoto: Maa-amet 17.06.2021 |
| | Eesti kaart 17.06.2021 |