

## Katastritunnus 36001:001:0001

Maakond	Viljandi maakond	Metsakorraldusettevõte	Metsaekspert OÜ			
Vald	Põhja-Sakala vald	Metsakorraldaja	Lembit Uuk			
Üksus	Mardo	Inventeerimise kuupäev	01.12.2003			
Katastritunnus	36001:001:0001	Registrikande kuupäev	24.05.2005			
Kvartal	-	Maht	Täius	Rinnaspindala		
Eraldis	6	Rinne	tm	tm/ha	%	m <sup>2</sup> /ha
Pindala	0.7 ha	Esimene	116	166	70	20
Kõrgusindeks	23.9	Teine	0	0	0	0
Boniteediklass	II	Üksikpuud	0	0		
Kasvukohatüüp	lodu	Kokku	116	166		
Kuivendus	ei	Surnud mets	0	0		
Peapuuliik	sanglepp	Lamapuit	7	10		
Arenguklass	keskealine mets	Juurdekasv	3	4		
Keskmine vanus	67	Põõsarinde liitus (%)			0	
Raievanus	60					
Keskmine diameeter	18					
Tulehuklass	V					

Rinne	%	Puuliik	Tekke- aasta	Vanus (a)	Jooksev vanus (a)	Kõrgus (m)	Läbimõõt (cm)	Rinnas- pindala (m <sup>2</sup> /ha)	Tekke- viis	Maht (tm)	Maht (tm/ha)	Puude arv (tk/ha)
esimene	95	sanglepp	1953	50	67	18	18	18.8	V	111	158	713
esimene	5	kask	1953	50	67	20	22	1	S	6	8	38

vanus ebaühtlane

diameeter ebaühtlane

kõrgus ebaühtlane

täius või liitus ebaühtlane

üleujutatav

Maakond	Viljandi maakond	Metsakorraldusettevõte	Metsaekspert OÜ			
Vald	Põhja-Sakala vald	Metsakorraldaja	Lembit Uuk			
Üksus	Mardo	Inventeerimise kuupäev	01.12.2003			
Katastritunnus	36001:001:0001	Registrikande kuupäev	24.05.2005			
Kvartal	-	Maht	Täius	Rinnaspindala		
Eraldis	7	Rinne	tm	tm/ha	%	m <sup>2</sup> /ha
Pindala	0.6 ha	Esimene	109	182	65	20
Kõrgusindeks	24.1	Teine	0	0	0	0
Boniteediklass	II	Üksikpuud	0	0		
Kasvukohatüüp	lodu	Kokku	109	182		
Kuivendus	ei	Surnud mets	0	0		
Peapuuliik	sanglepp	Lamapuit	0	0		
Arenguklass	valmiv mets	Juurdekasv	2	3		
Keskmine vanus	77	Põõsarinde liitus (%)			0	
Raievanus	60					
Keskmine diameeter	22					
Tulehuklass	V					

Rinne	%	Puuliik	Tekke- aasta	Vanus (a)	Jooksev vanus (a)	Kõrgus (m)	Läbimõõt (cm)	Rinnas- pindala (m <sup>2</sup> /ha)	Tekke- viis	Maht (tm)	Maht (tm/ha)	Puude arv (tk/ha)
esimene	95	sanglepp	1943	60	77	20	22	18.7	V	103	172	475
esimene	5	kask	1943	60	77	22	24	1	S	5	9	25

Töö liik	Järjekord	Töö aasta	Rinne	Puuliik	Vanus (a)	Raieprotsent	Kogus (tm)
aegjätkne raie	esimene		esimene	sanglepp	60	30	31
vanus ebaühtlane							
diameeter ebaühtlane							
kõrgus ebaühtlane							
täius või liitus ebaühtlane							
üleujutatav							

<b>Maakond</b>	Viljandi maakond	<b>Metsakorraldusettevõte</b>	Metsaekspert OÜ			
<b>Vald</b>	Põhja-Sakala vald	<b>Metsakorraldaja</b>	Lembit Uuk			
<b>Üksus</b>	Mardo	<b>Inventeerimise kuupäev</b>	01.12.2003			
<b>Katastritunnus</b>	36001:001:0001	<b>Registrikande kuupäev</b>	24.05.2005			
<b>Kvartal</b>	-	<b>Maht</b>	<b>Täius</b>	<b>Rinnaspindala</b>		
<b>Eraldis</b>	8	<b>tm</b>	<b>tm/ha</b>	<b>%</b>	<b>m<sup>2</sup>/ha</b>	
<b>Pindala</b>	1.1 ha	<b>Esimene</b>	96	87	35	10
<b>Kõrgusindeks</b>	23	<b>Teine</b>	0	0	0	0
<b>Boniteediklass</b>	III	<b>Üksikpuud</b>	0	0		
<b>Kasvukohatüüp</b>	lodu	<b>Kokku</b>	96	87		
<b>Kuivendus</b>	ei	<b>Surnud mets</b>	0	0		
<b>Peapuuliik</b>	sanglepp	<b>Lamapuit</b>	0	0		
<b>Arenguklass</b>	keskealine mets	<b>Juurdekasv</b>	2	2		
<b>Keskmine vanus</b>	77	<b>Põõsarinde liitus (%)</b>			0	
<b>Raievanus</b>	60					
<b>Keskmine diameeter</b>	20					
<b>Tuleohuklass</b>	V					

Rinne	%	Puuliik	Tekke-aasta	Vanus (a)	Jooksev vanus (a)	Kõrgus (m)	Läbimõõt (cm)	Rinnaspindala (m <sup>2</sup> /ha)	Tekkeviis	Maht (tm)	Maht (tm/ha)	Puude arv (tk/ha)
esimene	83	sanglepp	1943	60	77	19	20	8.4	V	79	72	291
esimene	10	sanglepp	1963	40	57	15	14	1	V	10	9	35
esimene	2	hall lepp	1963	40	57	16	13	0.2	V	2	2	7
esimene	2	haab	1943	60	77	21	24	0.2	V	2	2	7
esimene	2	kask	1943	60	77	20	22	0.2	S	2	2	7
esimene	1	remmelgas	1943	60	77	16	28	0.1	V	1	1	4

vanus ebaühtlane
diameeter ebaühtlane
kõrgus ebaühtlane
koosseis ebaühtlane
täius või liitus ebaühtlane
üleujutatav

<b>Maakond</b>	Viljandi maakond	<b>Metsakorraldusettevõte</b>	Metsaekspert OÜ			
<b>Vald</b>	Põhja-Sakala vald	<b>Metsakorraldaja</b>	Lembit Uuk			
<b>Üksus</b>	Mardo	<b>Inventeerimise kuupäev</b>	01.12.2003			
<b>Katastritunnus</b>	36001:001:0001	<b>Registrikande kuupäev</b>	24.05.2005			
<b>Kvartal</b>	-	<b>Maht</b>	<b>Täius</b>	<b>Rinnaspindala</b>		
<b>Eraldis</b>	9	<b>tm</b>	<b>tm/ha</b>	<b>%</b>	<b>m<sup>2</sup>/ha</b>	
<b>Pindala</b>	0.3 ha	<b>Esimene</b>	33	110	40	12
<b>Kõrgusindeks</b>	24.1	<b>Teine</b>	0	0	0	0
<b>Boniteediklass</b>	II	<b>Üksikpuud</b>	0	0		
<b>Kasvukohatüüp</b>	lodu	<b>Kokku</b>	33	110		
<b>Kuivendus</b>	ei	<b>Surnud mets</b>	0	0		
<b>Peapuuliik</b>	sanglepp	<b>Lamapuit</b>	0	0		
<b>Arenguklass</b>	valmiv mets	<b>Juurdekasv</b>	1	2		
<b>Keskmine vanus</b>	77	<b>Põõsarinde liitus (%)</b>			0	
<b>Raievanus</b>	60					
<b>Keskmine diameeter</b>	22					
<b>Tuleohuklass</b>	V					

Rinne	%	Puuliik	Tekke-aasta	Vanus (a)	Jooksev vanus (a)	Kõrgus (m)	Läbimõõt (cm)	Rinnaspindala (m <sup>2</sup> /ha)	Tekkeviis	Maht (tm)	Maht (tm/ha)	Puude arv (tk/ha)
esimene	100	sanglepp	1943	60	77	20	22	12.2	V	33	111	300





<b>Töö liik</b>	<b>Järjekord</b>	<b>Töö aasta</b>	<b>Rinne</b>	<b>Puuliik</b>	<b>Vanus (a)</b>	<b>Raieprotsent</b>	<b>Kogus (tm)</b>
aegjärgne raie	esimene		esimene	sanglepp	60	30	10
vanus ebaühtlane							
diameeter ebaühtlane							
kõrgus ebaühtlane							
täius või liitus ebaühtlane							
üleujutatav							

# Katastritunnus 36001:001:0001



## Legend

1:5000

Kaardikiht	
	Valitud eraldis (registreeritud)
	Metsaregister: Eraldised (riik) 05.10.2020
	Metsaregister: Eraldised 05.10.2020
	Metsaregister: Metsateatised 05.10.2020
	Maa-amet: Katastriüksused 05.10.2020
	Hübriidkaart: Maa-amet 05.10.2020
	Ortofoto: Maa-amet 05.10.2020