

## Maaüksuse asukoht

Maakond Saare maakond	Vald / linn Saaremaa vald	Metskond
Kinnistu number 3706134	Kinnistu nimetus Männi	

Number	Esitamise kp	Katastritunnus	Kvartal	Eraldis	Pindala (ha)	Tööliik	Maht (tm)	Otsuse kp	Otsus	Kehtiv kuni
50000524754	21.07.2021	59201:001:0603		4	0.68	lageraie	109	21.07.2021	JAH	20.07.2022
50000524756	21.07.2021	59201:001:0603		1	0.58	lageraie	37	21.07.2021	JAH	20.07.2022

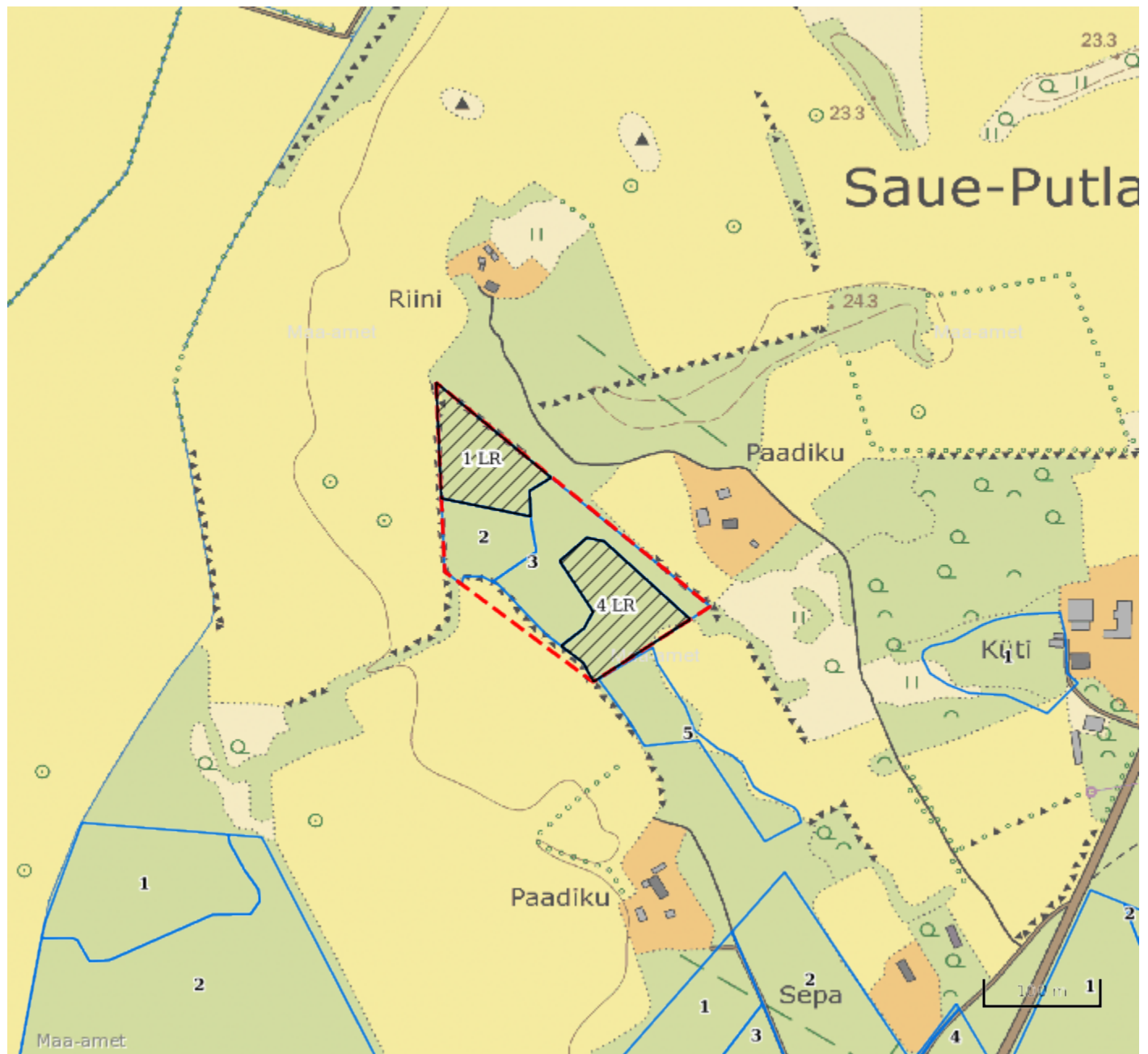
## Registreerimisest keeldumise põhjused/soovitused/täiendavad tingimused

Metsateatis nr **50000524754**, katastritunnus 59201:001:0603, eraldis nr 4.

Metsateatis vastab Metsaseaduse §41 lg 8<sup>1</sup> nõuetele. Otsust on võimalik vaidlustada 30 päeva jooksul teatavaks tegemisest arvates, esitades vaide Keskkonnaametile haldusmenetluse seaduses sätestatud korras või kaebuse halduskohtusse halduskohtumenetluse seadustikus sätestatud korras.






Metsateatis nr **50000524756**, katastritunnus 59201:001:0603, eraldis nr 1.

Metsateatis vastab Metsaseaduse §41 lg 8<sup>1</sup> nõuetele. Otsust on võimalik vaidlustada 30 päeva jooksul teatavaks tegemisest arvates, esitades vaide Keskkonnaametile haldusmenetluse seaduses sätestatud korras või kaebuse halduskohtusse halduskohtumenetluse seadustikus sätestatud korras.



**Legend**

**1:5000**

<b>Kaardikiht</b>	
Põhikaart: Maa-amet 09.06.2022	
	Metsaregister: Eraldised 09.06.2022
	Maa-amet: Katastriüksused 09.06.2022
	Metsaregister: Metsateatised 09.06.2022
	Metsaregister: Metsateatised (EI otsus) 09.06.2022
	Metsaregister: Kahjustusteatised 09.06.2022