

Metsaregister

Katastritunnus 47801:004:0194

Maakond	Saare maakond	Metsakorraldusettevõte	Metsaeksperti Metsakorralduse OÜ			
Vald	Muhu vald	Metsakorraldaja	Kalle Kivi			
Üksus	Uie-Peedu	Inventeerimise kuupäev	19.04.2007			
Katastritunnus	47801:004:0194	Registrikande kuupäev	31.05.2007			
Kvartal	-	Maht	Täius	Rinnaspindala		
Eraldis	1	Rinne	tm	tm/ha	m²/ha	
Pindala	0.9 ha	Esimene	186	207	60	20
Kõrgusindeks	27.1	Teine	0	0	0	0
Boniteediklass	II	Üksikpuud	0	0		
Kasvukohatüüp	naadi	Kokku	186	207		
Kuivendus	ei	Surnud mets	0	0		
Peapuuliik	haab	Lamapuit	0	0		
Arenguklass	küps mets	Juurdekasv	3	3		
Keskmine vanus	91	Põõsarinde liitus (%)			0	
Raievanus	49					
Keskmine diameeter	32					
Tulehuklass	IV					

Rinne	%	Puuliik	Tekke- aasta	Vanus (a)	Jooksev vanus (a)	Kõrgus (m)	Läbimõõt (cm)	Rinnas- pindala (m ² /ha)	Tekke- viis	Maht (tm)	Maht (tm/ha)	Puude arv (tk/ha)
esimene	60	haab	1937	70	84	24	32	11.5	V	112	124	140
esimene	20	saar	1887	120	134	22	28	4	S	37	41	65
esimene	15	tamm	1887	120	134	22	36	3	S	28	31	30
esimene	5	kask	1937	70	84	23	26	1	S	9	10	18

Rinne	Kahjustatud puuliik	Vanus (a)	Kahjustuse protsent	Kahjustaja
esimene	haab		40	haavataelik

Töö liik	Järjekord	Töö aasta	Rinne	Puuliik	Vanus (a)	Raieprotsent	Kogus (tm)
kultuuride hooldamine	esimene						
kultuuride hooldamine	esimene						
istutamine	esimene			kask			
lageraie	esimene		esimene	kask	70	50	5
lageraie	esimene		esimene	haab	70	100	112
lageraie	esimene		esimene	saar	120	90	33
lageraie	esimene		esimene	tamm	120	50	14

Maakond	Saare maakond	Metsakorraldusettevõte	Metsaeksperdi Metsakorralduse OÜ			
Vald	Muhu vald	Metsakorraldaja	Kalle Kivi			
Üksus	Uie-Peedu	Inventeerimise kuupäev	19.04.2007			
Katastritunnus	47801:004:0194	Registrikande kuupäev	31.05.2007			
Kvartal	-	Maht				
Eraldis	2	Rinne	tm	tm/ha	Täius	Rinnaspindala
Pindala	0.8 ha	Esimene	198	248	%	m²/ha
Kõrgusindeks	27.1	Teine	0	0	0	24
Boniteediklass	II	Üksikpuud	0	0		0
Kasvukohatüüp	naadi	Kokku	198	248		
Kuivendus	ei	Surnud mets	0	0		
Peapuuliik	haab	Lamapuit	0	0		
Arenguklass	küps mets	Juurdekasv	3	4		
Keskmine vanus	85	Põõsarinde liitus (%)	0			
Raievanus	45					
Keskmine diameeter	32					
Tuleohuklass	IV					

Rinne	%	Puuliik	Tekke- aasta	Vanus (a)	Jooksev vanus (a)	Kõrgus (m)	Läbimõõt (cm)	Rinnas- pindala (m ² /ha)	Tekke- viis	Maht (tm)	Maht (tm/ha)	Puude arv (tk/ha)
esimene	65	haab	1937	70	84	24	32	15	V	129	161	190
esimene	20	kask	1947	60	74	21	22	5	S	40	50	130
esimene	15	saar	1887	120	134	21	28	3.8	S	30	37	60

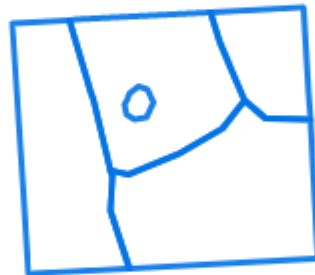
Rinne	Kahjustatud puuliik		Vanus (a)	Kahjustuse protsent		Kahjustaja
esimene	haab			40		haavataelik

Töö liik	Järjekord	Töö aasta	Rinne	Puuliik	Vanus (a)	Raieprotsent	Kogus (tm)
kultuuride hooldamine	esimene						
kultuuride hooldamine	esimene						
istutamine	esimene			kask			
lageraie	esimene		esimene	saar	120	90	27
lageraie	esimene		esimene	kask	60	80	32
lageraie	esimene		esimene	haab	70	100	129

Maakond	Saare maakond	Metsakorraldusettevõte	Metsaeksperdi Metsakorralduse OÜ			
Vald	Muhu vald	Metsakorraldaja	Kalle Kivi			
Üksus	Uie-Peedu	Inventeerimise kuupäev	19.04.2007			
Katastritunnus	47801:004:0194	Registrikande kuupäev	31.05.2007			
Kvartal	-	Maht				
Eraldis	3	Rinne	tm	tm/ha	Täius	Rinnaspindala
Pindala	0.4 ha	Esimene	31	78	%	m²/ha
Kõrgusindeks	17	Teine	0	0	0	10
Boniteediklass	IV	Üksikpuud	0	0		0
Kasvukohatüüp	kastikuloo	Kokku	31	78		
Kuivendus	ei	Surnud mets	0	0		
Peapuuliik	saar	Lamapuit	0	0		
Arenguklass	keskealine mets	Juurdekasv	1	2		
Keskmine vanus	93	Põõsarinde liitus (%)	0			
Raievanus	105					
Keskmine diameeter	24					
Tuleohuklass	III					



Rinne	%	Puuliik	Tekke- aasta	Vanus (a)	Jooksev vanus (a)	Kõrgus (m)	Läbimõõt (cm)	Rinnas- pindala (m ² /ha)	Tekke- viis	Maht (tm)	Maht (tm/ha)	Puude arv (tk/ha)
esimene	60	saar	1917	90	104	16	24	5.9	S	19	47	130
esimene	30	haab	1967	40	54	17	16	2.9	V	9	23	150
esimene	10	kask	1967	40	54	15	16	1.1	S	3	8	55

Maakond	Saare maakond	Metsakorraldusettevõte	Metsaeksperti Metsakorralduse OÜ									
Vald	Muhu vald	Metsakorraldaja	Kalle Kivi									
Üksus	Uie-Peedu	Inventeerimise kuupäev	19.04.2007									
Katastritunnus	47801:004:0194	Registrikande kuupäev	31.05.2007									
Kvartal	-	Maht	Täius	Rinnaspindala								
Eraldis	4	Rinne	tm	tm/ha	m²/ha							
Pindala	1.1 ha	Esimene	282	256	76	24						
Kõrgusindeks	21.2	Teine	0	0	0	0						
Boniteediklass	III	Üksikpuud	0	0								
Kasvukohatüüp	sinilille	Kokku	282	256								
Kuivendus	ei	Surnud mets	0	0								
Peapuuliik	saar	Lamapuit	0	0								
Arenguklass	küps mets	Juurdekasv	3	3								
Keskmine vanus	102	Põõsarinde liitus (%)	0									
Raievanus	82											
Keskmine diameeter	28											
Tuleohuklass	IV											
Rinne	%	Puuliik	Tekke- aasta	Vanus (a)	Jooksev vanus (a)	Kõrgus (m)	Läbimõõt (cm)	Rinnas- pindala (m²/ha)	Tekke- viis	Maht (tm)	Maht (tm/ha)	Puude arv (tk/ha)
esimene	35	saar	1887	120	134	23	28	8.4	S	99	90	140
esimene	30	haab	1947	60	74	23	26	7.5	V	85	77	140
esimene	25	kask	1947	60	74	25	28	5.7	S	70	64	90
esimene	10	tamm	1887	120	134	23	40	2.4	S	29	26	19
Rinne	Kahjustatud puuliik		Vanus (a)		Kahjustuse protsent			Kahjustaja				
esimene	haab				10			haavataelik				
Töö liik	Järjekord	Töö aasta	Rinne	Puuliik	Vanus (a)	Raieprotsent	Kogus (tm)					
kultuuride hooldamine	esimene											
kultuuride hooldamine	esimene											
istutamine	esimene			kask								
lageraie	esimene		esimene	haab	60	100	85					
lageraie	esimene		esimene	tamm	120	50	14					
lageraie	esimene		esimene	kask	60	100	70					
lageraie	esimene		esimene	saar	120	95	94					
koosseis ebaühtlane												

Katastritunnus 47801:004:0194

50 m

Legend**1:5000**

Kaardikiht	
	Valitud eraldis (registreeritud)
	Metsaregister: Eraldised (riik) 19.01.2021