

## Maaüksuse asukoht

Maakond Järva maakond	Vald / linn Järva vald	Metskond
Kinnistu number 1625736	Kinnistu nimetus Peetri	

Number	Esitamise kp	Katastritunnus	Kvartal	Eraldis	Pindala (ha)	Tööliik	Maht (tm)	Otsuse kp	Otsus	Kehtiv kuni
50000575762	15.11.2021	12901:002:0036		7	0.40	lageraie	70	18.11.2021	JAH	17.11.2022
50000587180	04.12.2021	12901:002:0036		8	1.00	lageraie	317	06.12.2021	JAH	05.12.2022

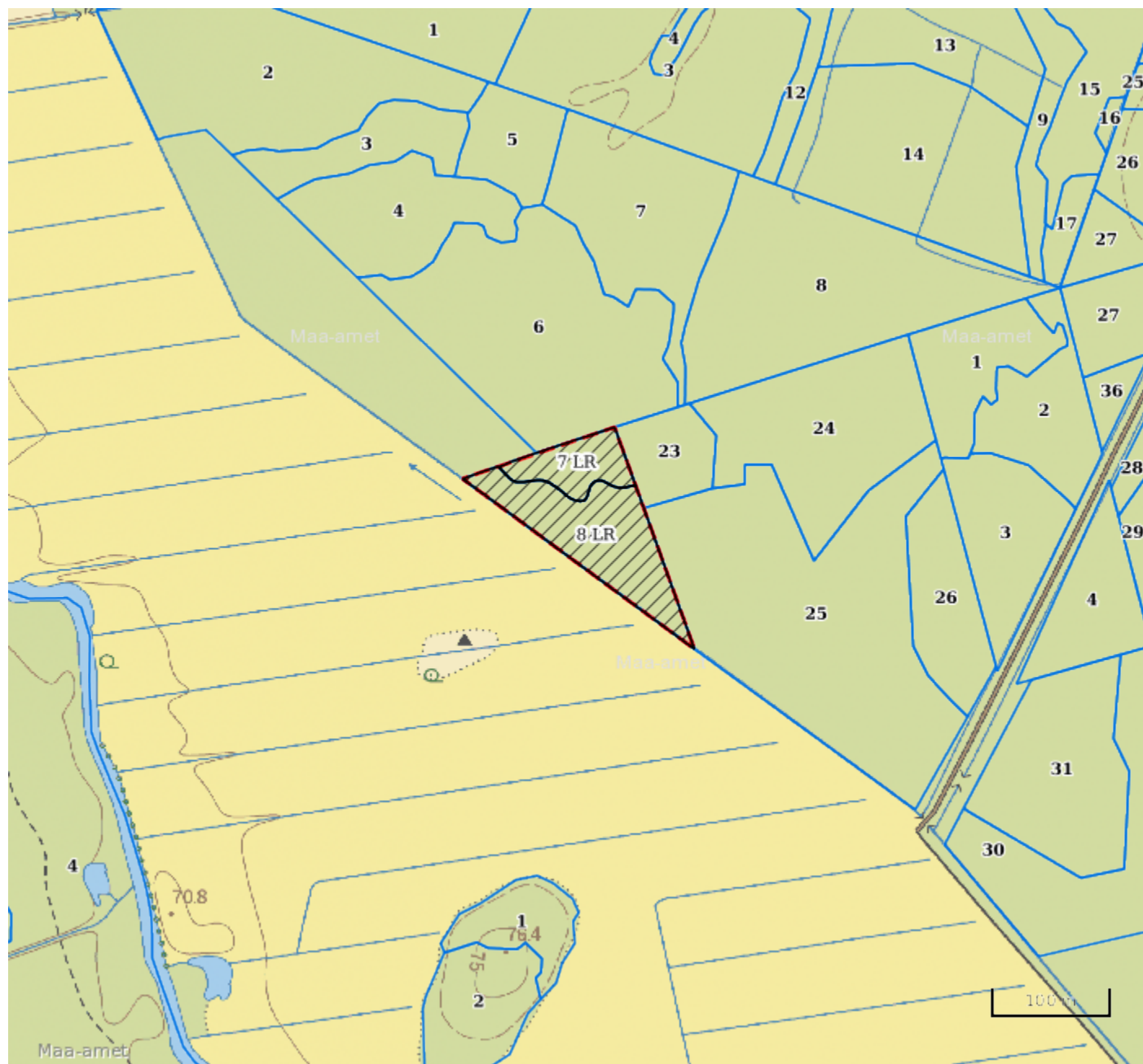
## Registreerimisest keeldumise põhjused/soovitused/täiendavad tingimused

Metsateatis nr **50000575762**, katastritunnus 12901:002:0036, eraldis nr 7.

Metsateatis vastab Metsaseaduse §41 lg 8<sup>1</sup> nõuetele. Otsust on võimalik vaidlustada 30 päeva jooksul teatavaks tegemisest arvates, esitades vaide Keskkonnaametile haldusmenetluse seaduses sätestatud korras või kaebuse halduskohtusse halduskohtumenetluse seadustikus sätestatud korras.






Metsateatis nr **50000587180**, katastritunnus 12901:002:0036, eraldis nr 8.

Metsateatis vastab Metsaseaduse §41 lg 8<sup>1</sup> nõuetele. Otsust on võimalik vaidlustada 30 päeva jooksul teatavaks tegemisest arvates, esitades vaide Keskkonnaametile haldusmenetluse seaduses sätestatud korras või kaebuse halduskohtusse halduskohtumenetluse seadustikus sätestatud korras.



## Legend

1:5000

Kaardikiht	
	Põhikaart: Maa-amet 13.09.2022
	Metsaregister: Eraldised 13.09.2022
	Maa-amet: Katastriüksused 13.09.2022
	Metsaregister: Metsateatised 13.09.2022
	Metsaregister: Metsateatised (EI otsus) 13.09.2022
	Metsaregister: Kahjustusteatised 13.09.2022