

METSAMAJANDAMISKAVA KÜMNEKS AASTAKS

Käesolev kava annab kirjeldatud metsavarude põhjal soovitusel metsade majandamiseks, lähtudes headest metsanduse tavadest ning arvestades metsaseaduse ning teiste õigusaktide nõudeid.

Maakond: Hiiu
Vald: Hiiumaa
Küla: Kanapeeksi
Omanik(ud): Estest PR OÜ

Maaüksus: **Leemendi**
Kinnistu number: 245133
Katastritunnus: 20501:001:1488
Üldpindala: 30,78 ha

Metsamaa pindala: 29,43 ha, sellest:
lagedad alad 1,64 ha
selgusetad alad 3,17 ha
puistud 24,62 ha, sellest:

Kasvava metsa tagavara: 4230 tm 144 tm/ha
Tagavara juurdekasv: 92 tm aastas
Soovitav raiemaht: 1067 tm
sellest uuendusraie 13,54 ha 869 tm
hooldusraie 4,21 ha 198 tm

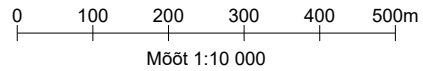
männikud 11,01 ha 2 186 tm
kaasikud 6,56 ha 1 018 tm
kuusikud 3,17 ha 222 tm
sanglepikud 2,99 ha 508 tm
haavikud 0,89 ha 263 tm

Välitööd tegi: Helmut Truu, 09.02.2022
Kava on koostatud: 16.02.2022 (ID: 13840-04648)

Andmed kehtivad 10 aastat metsaregistrisse kandmisest

Metsabüroo OÜ (reg. kood 10908249), Järvevana tee 9, Tallinn
e-post: info@metsabyroo.ee, telefon 61 090 61

KITSENDUSTE PLAAN
 Hiiu maakond
 Hiiumaa vald
 Leemendi kinnistu



Kitsendused ja looduskaitseobjektid

	kalda pv.		kalda pv.
	kaitseala skv.		püsielupaiga skv.
	kaitseala pv.		püsielupaiga pv.
	hoiuala		ranna pv.
	üksikobjekt		muud kitsendused

	kaitseala välispiir		hoiuala
	reservaat		projekteeritav kaitseala
	looduslik skv.		vääriselupaik
	hooldatav skv.		üksikobjekt
	piiranguvöönd		loomad I kategooria
	püsielupaik		loomad II kategooria
	püsielupaiga skv.		taimed I kategooria
	püsielupaiga pv.		taimed II kategooria
	kultuurimälestis		pärandkultuuri objekt

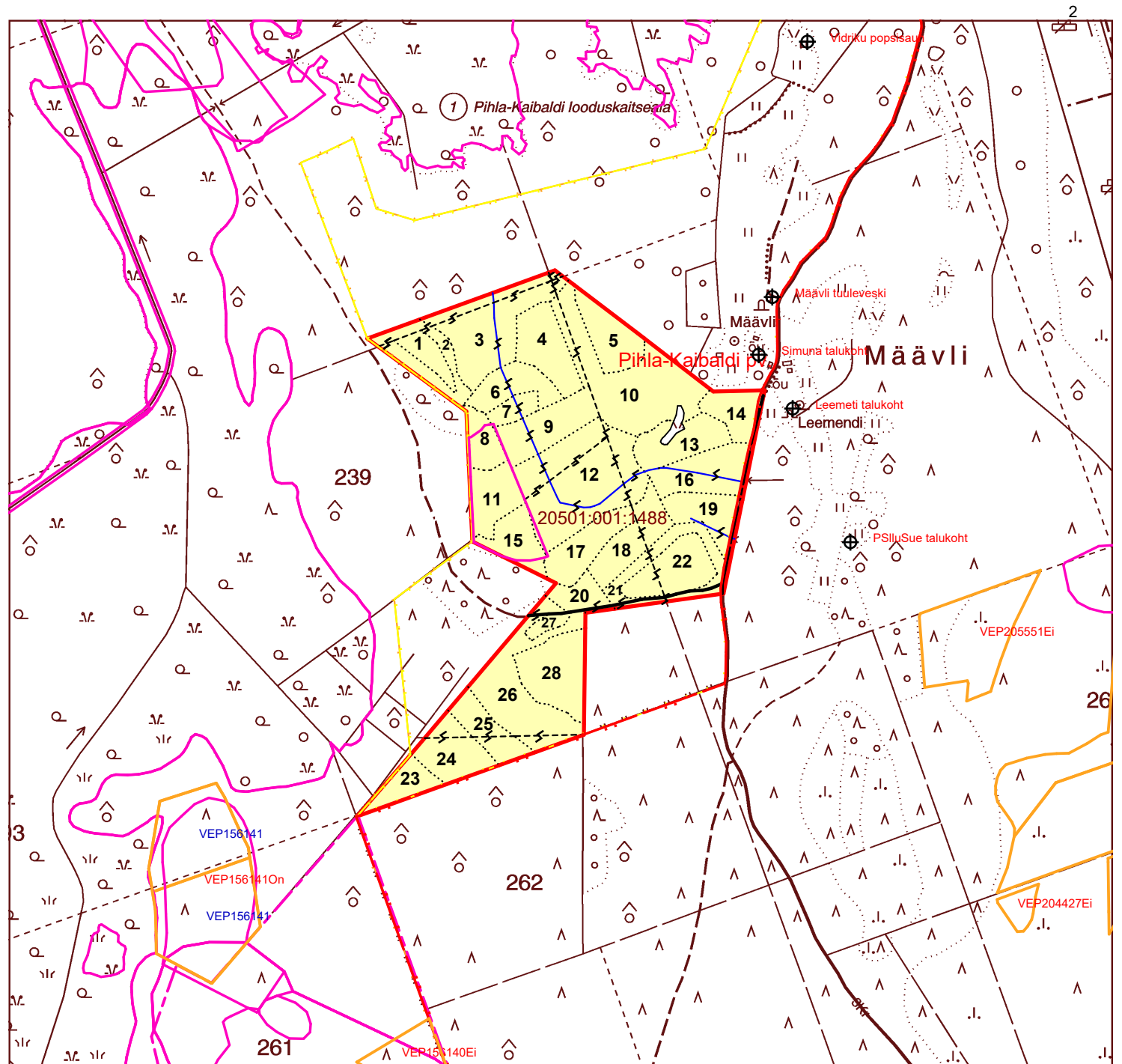
Leppemärgid

	maakonna piir		visiir, jalgrada
	valla piir		kõlviku piir
	katastrirüksuse piir		eraldise piir
	kruusatee		elektriliin
	metsatee		eraldist läbiv joon
	pinnaste		eraldise katkestus
	trass, siht		tiik
	vana kraav		truup
	kraav, oja, kaldajoon		märkimisväärne puu
	kraav, jõgi 6...10m		52001:001:0021 katastritunnus
	kraav trassiga		20 eralduse number
	söödaplats		jahikantsel
	soolak		kopratamm

Aluskaart: Riigi Maa-amet

Looduskaitse info: EELIS, august 2020

Metsabüroo OÜ



Vald: Hiiumaa
Maaüksus: Leemendi

METSAMAJANDAMISE KITSENDUSED

Kitsenduse põhjus	Pindala ha	Tagavara tm	Kitsenduse põhjus	Pindala ha	Tagavara tm
kaitseala piiranguvöönd	29,43	4 230			

Kitsendustega on kokku 29,43 ha ehk 100% pindalast ja 4 230 tm ehk 100% tagavarast

METSAMAA ÜLDISELOOMUSTUS

Enamuspuuliik	Lagedad alad ha	Selgusetalad ha	Puistute								
			pindala ha	tagavara		aastane juurdekasv		keskmise		I rinde täius %	
				tm	tm/ha	tm/a	tm/ha/a	vanus a	boniteet		
Mänd	0,84	3,17	11,01	2 186	199	46	4,2	84	2,6	68	
Kuusk			3,17	222	70	8	2,5	36	2,4	50	
Kask	0,80		6,56	1 018	155	22	3,3	71	3,5	72	
Haab			0,89	0,89	263	296	4	4,6	75	1,0	73
Sanglepp			2,99	2,99	508	170	11	3,8	61	3,0	81
Kokku:	1,64	3,17	24,62	4 197	170	92	3,7	71	2,8	70	

Puistute juurdekasv on 2,2% üldtagavarast

I rinde keskmise täiuse arvutusest on välja jäetud noorendikud, kuna noorendikes määratakse vaid puude arv.

Vald: Hiiumaa
Maaüksus: Leemendi

METSAMAA JAGUNEMINE KASVUKOHATÜÜPIDE JÄRGI HEKTARITES

Kasvukohatüübid	Enamuspuuliik					Kokku		
	Ma	Ku	Ks	Hb	Lm	ha	%	keskm bon
Angervaksa			1,48			1,48	5,0	2,5
Jänese kapsa-mustika		1,09		0,89		1,98	6,7	1,6
Mustika-kõdusoo	0,59		0,99			1,58	5,4	3,6
Mustika	6,11	5,25				11,36	38,6	2,8
Tarna-angervaksa	3,06		0,95		2,66	6,67	22,7	2,5
Tarna	2,09		3,94		0,33	6,36	21,6	3,4
Kokku:	11,85	6,34	7,36	0,89	2,99	29,43	100,0	2,8

Vald: Hiiumaa
Maaüksus: Leemendi

METSAMAA PINDALA JA TAGAVARA JAGUNEMINE ENAMUSPUULIIKIDE JA ARENGUKLASSIDE JÄRGI

Enamuspuuliik	Lage ala		Selgusetala ala		Noorendik		Latimets		Keskealine mets		Valmiv mets		Küps mets		Kokku		%	
	(ha)	(tm)	(ha)	(tm)	(ha)	(tm)	(ha)	(tm)	(ha)	(tm)	(ha)	(tm)	(ha)	(tm)	(ha)	(tm)	pind	maht
Mänd	0,84								6,68	1 359	1,55	288	2,78	540	11,85	2 186	40	52
Kuusk			3,17	34	2,18	35							0,99	186	6,34	255	22	6
Kask	0,80								1,15	199			5,41	818	7,36	1 018	25	24
Haab													0,89	263	0,89	263	3	6
Sanglepp							0,33	18					2,66	490	2,99	508	10	12
Kokku:	1,64		3,17	34	2,18	35	0,33	18	7,83	1 558	1,55	288	12,73	2 298	29,43	4 230	100	100

Vald: Hiiumaa
Maaüksus: Leemendi

METSAMAA JA TAGAVARA JAGUNEMINE ARENGUKLASSIDE JA PUULIIKIDE JÄRGI

Kooseisu puuliik	Lage ala (tm)	Selgusetala (tm)	Noorendik (tm)	Latimets (tm)	Keskealine mets (tm)	Valmiv mets (tm)	Küps mets (tm)	Kokku	
								maht tm	mahu %
Mänd		21	2		839	160	658	1 679	40
Kuusk		3	33		167	89	309	601	14
Saar							5	5	
Kask		7	1	4	424	26	776	1 238	29
Haab		3					135	138	3
Sanglepp				14	128	13	401	557	13
Pärn							13	13	
Kokku maht tm:		34	35	18	1 558	288	2 298	4 230	100
Keskmine tm/ha:		11	16	54	199	186	180	144	
Pindala ha:	1,64	3,17	2,18	0,33	7,83	1,55	12,73	29,43	
Surnud puit tm:			7			8	41	56	
Lamapuit tm:		5	7			8	67	87	
Kõdupuit tm:									
Juurdekasv tm/a:		1	4	2	42	5	38	92	
Juurdekasv tm/ha:		0,2	2,0	4,6	5,4	3,4	3,0	3,1	

Vald: Hiiumaa
Maaüksus: Leemendi

METSAMAA PINDALA JA TAGAVARA JAGUNEMINE ENAMUSPUULIIKIDE JA VANUSTE JÄRGI

Vanuse- astmed	Mänd		Kuusk		Kask		Haab		Sanglepp		Kokku		tm/ha
	(ha)	(tm)	(ha)	(tm)	(ha)	(tm)	(ha)	(tm)	(ha)	(tm)	(ha)	(tm)	
Lagedad Selgusetal	0,84		3,17	34	0,80						1,64	0	
kuni 9													
10 - 19			2,18	35							2,18	35	16
20 - 29													
30 - 39									0,33	18	0,33	18	54
40 - 49													
50 - 59					1,15	199					1,15	199	173
60 - 69	5,72	1 216							2,66	490	8,38	1 706	204
70 - 79					4,19	644	0,89	263			5,08	907	179
80 - 89	1,70	274	0,99	186	1,22	174					3,91	634	162
90 - 99													
100 - 109	0,81	157									0,81	157	194
110 - 119	0,17	19									0,17	19	113
120 - 129	2,61	520									2,61	520	199
130 - 139													
140 - 149													
150 - 159													
150 +													
Kokku:	11,85	2 186	6,34	255	7,36	1 018	0,89	263	2,99	508	29,43	4 230	144
%	40,3	51,7	21,5	6,0	25,0	24,1	3,0	6,2	10,2	12,0	100,0	100,0	

Vald: Hiiumaa
Maaüksus: Leemendi

PUIDUKASUTUSE SUURUS

Puidukasutuse suurus kasvava metsa raiena on 956 tm ehk keskmiselt 96 tm aastas.

Olenevalt puuliigist ja valmistatavatest puidusortimentidest on metsamaterjali väljatulek 75 - 85 % kasvava metsa tagavarast.

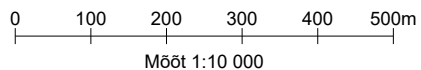
Puidukasutuse jagunemine raieviiside ja väljaraiutavate puuliikide järgi tihumeetrites

Raiutav puuliik	Hooldusraied		Valikraie	Uuendusraied				Kokku
	Harvendusraie	Sanitaarraie		Lageraie	Aegjätkne raie	Häilraie	Veerraie	
Mänd	78			46	148			272
Kuusk	18			99	53			170
Saar					2			2
Kask	78			35	200			314
Haab					47			47
Sanglepp	25			19	105			148
Pärn					4			4
Kokku:	198			199	560			956
Surnud ja lamapuit				16	95			111
Kõik kokku:	198			214	654			1 067
Pindala ha	4,21			1,16	12,38			17,75

Keskmine aastane kasvava metsa raie on 2,3% kasvava metsa üldtagavarast.

Lageraie keskmine aastane pindala on 0,4% metsamaa pindalast.

KAVANDATUD TÖÖDE PLAAN
 Hiiu maakond
 Hiiumaa vald
 Leemendi kinnistu



Metsamajanduslike tööde leppemärgid

	lageraie looduslikule uuenemisele jätmisega		harvendusraie
	lageraie looduslikule uuenemisele kaasaaitamisega		sanitaarraie
	lageraie kultiveerimisega		valikraie
	aegjätkne raie		valgustusraie
	hälliraie		koridoride raiumine
	veerraie		maapinna mineraliseerimine
			kultiveerimine
			kultuuride hooldamine

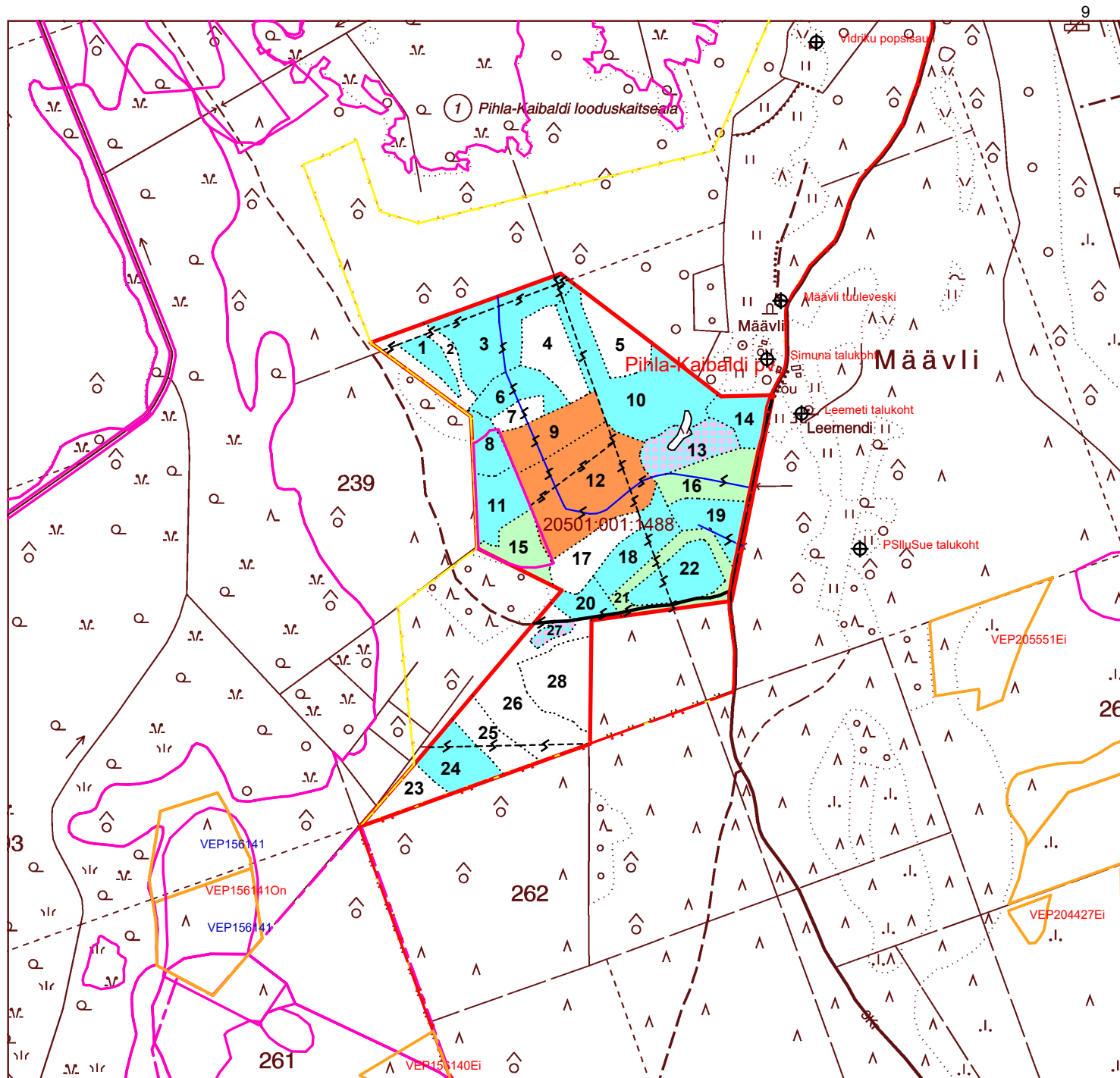
Leppemärgid

	maakonna piir		visiir, jalgrada
	valla piir		kõiviku piir
	katastrirüksuse piir		eraldise piir
	kruusatee		elektriliin
	metsatee		eraldist läbiv joon
	pinnaste		eraldise katkestus
	trass, siht		tiik
	vana kraav		truup
	kraav, oja, kaldajoon		märkimisväärne puu
	kraav, jõgi 6...10m		katastritunnus
	kraav trassiga		eraldise number
	söödaplats		jahikantsel
	soolak		kopratamm

Aluskaart: Riigi Maa-amet

Looduskaitse info: EELIS, august 2020

Metsabüroo OÜ



Vald: Hiiumaa
Maaüksus: Leemendi

UUENDUS- JA VALIKRAIETE NIMEKIRI

Er. nr.	Raieliik	Enamus-puuliik	Vanusa	Kasvu-koha-tüüp	I rinde-täius	Raie järjek.	Pindala ha	Väljaraiutav tagavara tm							Surnud ja lama puit	Kokku
								Ma	Ku	Sa	Ks	Hb	Lm	Pn		
Vald: Hiiumaa																
Maaüksus: Leemendi																
Katastritunnus: 20501:001:1488																
1	Aegjärkne raie	Ks	80	Ta	66	2	0,40	4	3		8		1		4	20
3	Aegjärkne raie	Ks	70	Tr	76	1	1,97	6	3		45		14			67
6	Aegjärkne raie	Ks	85	Tr	60	1	0,82			2	28		16			46
8	Aegjärkne raie	Ks	75	Ta	68	1	0,55	5	2		13		1		6	27
10	Aegjärkne raie	Lm	65	Ta	83	1	2,66	12			49		61		27	149
11	Aegjärkne raie	Hb	75	Jm	73	1	0,89	9	9		13	47	9		13	99
13	Lageraie	Ku	85	Ms	50	1	0,99	34	93		35		19		15	196
14	Aegjärkne raie	Ks	70	An	61	2	0,68	4	3		25			4	7	43
18	Aegjärkne raie	Ma	125	Ms	48	1	1,04	29	8		2					39
19	Aegjärkne raie	Ma	100	Ms	55	1	0,81	19	13						8	40
20	Aegjärkne raie	Ma	125	Ms	50	1	0,47	14	6						5	25
22	Aegjärkne raie	Ma	125	Ms	53	2	1,10	40	4						11	56
24	Aegjärkne raie	Ks	75	Mo	71	1	0,99	6	3		17		3		15	44
27	Lageraie	Ma	115	Ms	32	2	0,17	12	6						1	19
Kokku:							13,54	194	152	2	236	47	123	4	111	869
Lageraie kokku:							1,16	46	99		35		19		16	214
Turberaie kokku:							12,38	148	53	2	200	47	105	4	95	654
Kõik kokku:							13,54	194	152	2	236	47	123	4	111	869

Vald: Hiiumaa
Maaüksus: Leemendi

HOOLDUSRAIETE NIMEKIRI

Er. nr.	Raieliik	Enamuspuuliik	Vanusa	Kasvu-koha-tüüp	I rinde täius	Puude arv ha	Raie järjek.	Pindala ha	Kasvava metsa tagavara tm	Raiutav tagavara				Kasvava metsa väljaraie %	
										Kasvav mets tm	Surnud ja lamapuit tm	Kokku raie tm	Keskmine raiemaht tm/ha		
Vald: Hiiumaa															
Maaüksus: Leemendi															
Katastritunnus: 20501:001:1488															
9	Harvendusraie	Kask	55	Tr	85		1	1,15	199	41		41	36	21	
12	Harvendusraie	Mänd	60	Ta	93		1	3,06	706	157		157	51	22	
Kokku:								4,21	906	198		198	47	22	
Valgustusraie kokku:															
Harvendusraie kokku:								4,21	906	198		198	47	22	
Sanitaarraie kokku:															
Koridoride raie kokku:															
Kõik kokku:								4,21	906	198		198	47	22	

Vald: Hiiumaa
Maaüksus: Leemendi

RAIETEST SAADAVAD TEOREETILISED PUIDUSORTIMENDID TM

Puuliik	jämepalk: 4,3-6,1 m; Ø 18+ cm (tm)	peenpalk: 3,4-4,3 m; Ø 11-18 cm (tm)	pakk: 2,5-3,1 m; Ø 18-60 cm (tm)	vineeripakk: 3,1-3,3 m; Ø 24-60 cm (tm)	paberipuu: 3 m; Ø 6-60 cm (tm)	küte: 3 m; Ø 5+ cm (tm)	Kokku (tm)	Jätmed (tm)
Mänd	119	63			39	2	222	49
Kuusk	65	25			33	12	135	35
Saar			1			2	2	
Kask	11			9	216	18	254	59
Haab			22		7	14	42	5
Sanglepp			26			109	136	12
Pärn						4	4	
Surnud ja lama						82	82	35
Kokku:	195	88	49	9	294	243	877	196

Puidusortimentide mahud on arvatatud teoreetiliste mudelite alusel ja tegelikud raietel saadavad sortimendid võivad nendest erineda.

Vald: Hiiumaa
Maaüksus: Leemendi

METSAUUENDUS- JA HOOLDUSTÖÖD

Nimetus	Pindala ha	Tagavara tm	Arv tk/ha	Taimede vajadus		Seemnete vajadus	
				kokku tk	tk/ha	kokku kg	kg/ha
Seemnepuude jätmine	1,16	7					
Raie järelkasvu säilitamisega							
Pinnase mineraliseerimine							
Istutamine *	3,80			6 590	1 734		
kuusk	2,79			5 075	1 819		
mänd	1,01			1 515	1 500		
kask							
Külv							
mänd							
kask							
Kultuuride hooldamine	2,79						
Muu uuendusele kaasaaitamine	2,08						
Laasimine							
Kuivenduse hooldamine							
Kuivendamine							

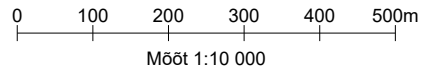
* Segakultuuride korral on istutamise pindala näidatud kõikide puuliikide kohta eraldi.

Vald: Hiiumaa
Maaüksus: Leemendi

UUENDUS- JA METSAHOOLDUSTÖÖDE NIMEKIRI

Eraldise number	Pindala ha	Enamuspuuliik	Kasvukohatüüp	Uuendamise või hooldamise viis	Soovitav		
					puuliik	kohtade arv tk/ha	kohtade arv tk/er
Vald: Hiiumaa		Maaüksus: Leemendi		Katastritunnus: 20501:001:1488			
13	0,99	Kuusk	Mustika	Istutamine Taimede hooldamine	kuusk	2 000	1 980
15	0,79	Kuusk	Mustika	Istutamine Taimede hooldamine	kuusk	2 000	1 580
21	0,84	Mänd	Mustika	Istutamine Istutamine Taimede hooldamine	mänd kuusk	1 500 1 500	1 260 1 260
26	2,08	Kuusk	Mustika	Looduslikule uuendusele kaasaitamine			
27	0,17	Mänd	Mustika	Istutamine Istutamine Taimede hooldamine	mänd kuusk	1 500 1 500	255 255

PUISTUPLAAN
 Hiiu maakond
 Hiiumaa vald
 Leemendi kinnistu



Puistuplaani leppemärgid

Puuliik	Lagedad alad	Seiguseta alad	Nooredikud	Latimetsad	Keskealised metsad	Valmivad ja küpsed
Mänd	[Pattern]	[Pattern]	[Pattern]	[Pattern]	[Pattern]	[Pattern]
Kuusk	[Pattern]	[Pattern]	[Pattern]	[Pattern]	[Pattern]	[Pattern]
Kask	[Pattern]	[Pattern]	[Pattern]	[Pattern]	[Pattern]	[Pattern]
Haab	[Pattern]	[Pattern]	[Pattern]	[Pattern]	[Pattern]	[Pattern]
Sanglepp	[Pattern]	[Pattern]	[Pattern]	[Pattern]	[Pattern]	[Pattern]
Hall lepp	[Pattern]	[Pattern]	[Pattern]	[Pattern]	[Pattern]	[Pattern]
Tamm	[Pattern]	[Pattern]	[Pattern]	[Pattern]	[Pattern]	[Pattern]
Saar	[Pattern]	[Pattern]	[Pattern]	[Pattern]	[Pattern]	[Pattern]
Teised	[Pattern]	[Pattern]	[Pattern]	[Pattern]	[Pattern]	[Pattern]

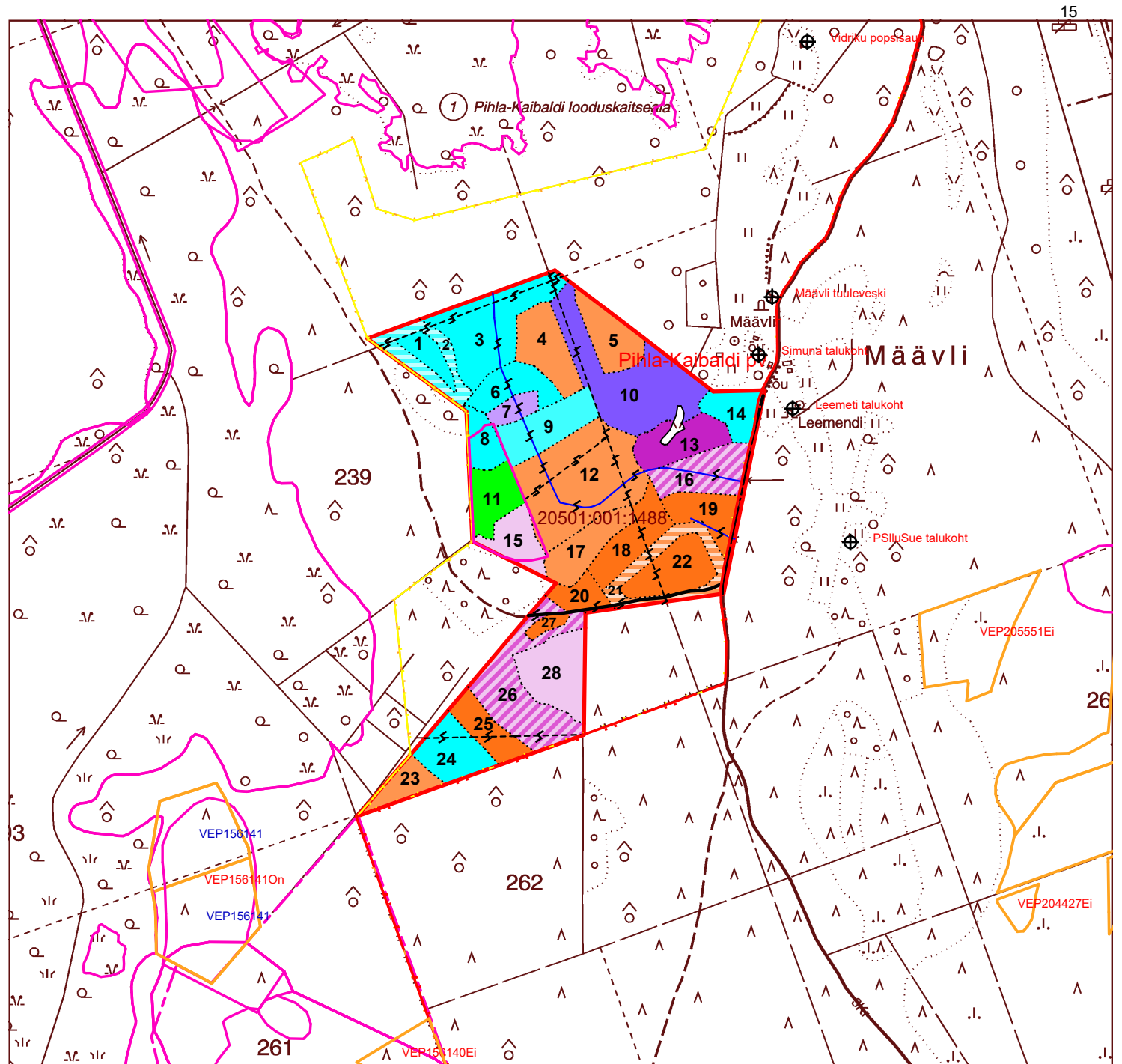
Leppemärgid

- - - - - maakonna piir
- . - . - valla piir
- = = = = = katastrirüksuse piir
- = = = = = kruusatee
- - - - - metsatee
- = = = = = pinnaste
- = = = = = trass, siht
- - - - - vana kraav
- = = = = = kraav, oja, kaldajoon
- = = = = = kraav, jõgi 6...10m
- = = = = = kraav trassiga
- söödaplats
- ▲ soolak
- - - - - visiir, jalgrada
- = = = = = kõlviku piir
- . - . - eraldise piir
- | elektriliin
- / - / - / eraldist läbiv joon
- ⊥ eraldise katkestus
- ⬡ tiik
- ⊥ truup
- märkimisväärne puu
- 20 katastritunnus
- 20 eraldise number
- ⊥ jahikantsel
- ⊥ kopratamm

Aluskaart: Riigi Maa-amet

Looduskaitse info: EELIS, august 2020

Metsabüroo OÜ



TAKSEERKIRJELDUS

Hiiumaa vald, Leemendi maaüksus, 20501:001:1488

Er. nr.	Pind-ala ha	Rin-ne	Kooseisu					Bo-ni-teet	Kasvu-koha-tüüp	H100 m	Täius %	G m ²	Puude arv tk/ha	Tagavara		Juurdekasv		Raie %	Likv. puit tm	Tarbe puidu %	Kavandatud metsamajanduslikud tööd Takseeritud	
			%	Puu-liik	Pärit-olu	Vanus a	H m							D cm	tm/ha	tm/er	tm/ha/a					tm/er/a
Kaitseala: Pihla-Kaibaldi looduskaitseala Pihla-Kaibaldi piiranguvöönd: 0,40 ha																					09.02.2022	
1	0,40	Küps mets					3	Ta	20					179	72	3,1	1,2		63	85	Aegjätkne raie 2. jrk. vanuse alusel	
		Kaalutud I rinde vanus 81 aastat, raievanus 77 aastat																				
	1	50	Ks	s	80	18	18				66	18			32				25			
		25	Ma	s	85	18	22								16				25			
		20	Ku	s	85	20	24								13				25			
		5	Lm	v	80	18	18								3				25			
	2	100	Ku	s	60	11	12			13	3				8							
	J	100	Ku	s	15	2	4					500										
		Surnud puud																			5	2
		Lamapuit																			5	2
		Kasvukohatüüp varieerub																				
		Tehtud: 2021 a. Ks veerraie																				
Kaitseala: Pihla-Kaibaldi looduskaitseala Pihla-Kaibaldi piiranguvöönd: 0,80 ha																					09.02.2022	
2	0,80	Lage ala					3	An														
		Tehtud: 2021 a. Ks veerraie																				
Kaitseala: Pihla-Kaibaldi looduskaitseala Pihla-Kaibaldi piiranguvöönd: 1,97 ha																					09.02.2022	
3	1,97	Küps mets					4	Tr	19					140	276	3,1	6,2		238	74	Aegjätkne raie 1. jrk. vanuse alusel	
		Kaalutud I rinde vanus 70 aastat, raievanus 70 aastat																				
	1	65	Ks	s	70	16	14				76	18			180				25			
		20	Lm	v	70	17	16								55				25			
		10	Ma	s	80	17	18								28				20			
		5	Ku	s	80	13	14								14				20			
		Põõsarinne: paakspuu, liitus keskmine, kõrgus 1 - 2 m																				
		Täius või liitus ebaühtlane																				

Eraldisel esimesena märgitud puuliik on peapuuliik

Hiiumaa vald, Leemendi maaüksus, 20501:001:1488

Er. nr.	Pindala ha	Rinne	Kooseisu					Boni-teet	Kasvu-koha-tüüp	H100 m	Täius %	G m ²	Puude arv tk/ha	Tagavara		Juurdekasv		Raie %	Likv. puit tm	Tarbe puidu %	Kavandatud metsamajanduslikud tööd Takseritud
			%	Puu-liik	Pärit-olu	Vanus a	H m							D cm	tm/ha	tm/er	tm/ha/a				
Kaitseala: Pihla-Kaibaldi looduskaitseala Pihla-Kaibaldi piiranguvöönd: 1,13 ha																					09.02.2022
4	1,13		Keskealine mets					3	Tr	23				168	189	5,0	5,6		158	90	
			Kaalutud I rinde vanus 60 aastat, raievanus 96 aastat																		
	1	60	Ma	s	60	17	18				68	20									
		20	Ks	s	55	18	14														
		10	Ku	s	55	14	14														
		5	Ks	s	80	18	18														
		5	Lm	v	75	18	18														
Põõsarinne: paakspuu, liitus keskmine, kõrgus 1 - 2 m																					
Kaitseala: Pihla-Kaibaldi looduskaitseala Pihla-Kaibaldi piiranguvöönd: 0,94 ha																					09.02.2022
5	0,94		Keskealine mets					2	Ms	25				229	216	6,0	5,7		175	97	
			Kaalutud I rinde vanus 65 aastat, raievanus 89 aastat																		
	1	75	Ma	s	65	20	26				72	24									
		20	Ku	s	65	19	20														
		5	Ks	s	65	19	18														
Kaitseala: Pihla-Kaibaldi looduskaitseala Pihla-Kaibaldi piiranguvöönd: 0,82 ha																					09.02.2022
6	0,82		Küps mets					4	Tr	19				125	103	1,8	1,5		91	59	Aegjätkne raie 1. jrk. vanuse alusel
			Kaalutud I rinde vanus 85 aastat, raievanus 68 aastat																		
	1	60	Ks	s	85	18	18				60	15							45		
		35	Lm	v	85	17	16												45		
		5	Sa	s	85	19	22												45		
	J	100	Ku	s	15	2	4						500								
Põõsarinne: paakspuu, liitus keskmine, kõrgus 1 - 2 m																					
Kaitseala: Pihla-Kaibaldi looduskaitseala Pihla-Kaibaldi piiranguvöönd: 0,33 ha																					09.02.2022
7	0,33		Latimets					3	Tr	20				54	18	4,6	1,5		14	19	
	1	80	Lm	v	30	9	8				63	11									
		20	Ks	s	30	10	10														

Eraldisel esimesena märgitud puuliik on peapuuliik

Hiiumaa vald, Leemendi maaüksus, 20501:001:1488

Er. nr.	Pindala ha	Rinne	Kooseisu					Bo-ni-teet	Kasvu-koha-tüüp	H100 m	Täius %	G m ²	Puude arv tk/ha	Tagavara		Juurdekasv		Raie %	Likv. puit tm	Tarbe puidu %	Kavandatud metsamajanduslikud tööd Takseeritud
			%	Puu-liik	Pärit-olu	Vanus a	H m							D cm	tm/ha	tm/er	tm/ha/a				
Kaitseala: Pihla-Kaibaldi looduskaitseala Pihla-Kaibaldi piiranguvöönd: 0,55 ha																				09.02.2022	
8	0,55	Küps mets					3	Ta	20					170	94	3,2	1,7		82	86	Aegjätkne raie 1. jrk. vanuse alusel
		Kaalutud I rinde vanus 76 aastat, raievanus 75 aastat																			
	1	60	Ks	s	75	18	18			68	18			52				25			
		25	Ma	s	80	19	20							22				25			
		10	Ku	s	80	20	26							9				25			
		5	Lm	v	75	18	18							4				25			
	2	100	Ku	s	50	9	10			10	2			6							
	J	100	Ku	s	15	2	4					500									
	Surnud puud													5	3						
	Lamapuit													5	3						
	Täius või liitus ebaühtlane																				
Kaitseala: Pihla-Kaibaldi looduskaitseala Pihla-Kaibaldi piiranguvöönd: 1,15 ha																				09.02.2022	
9	1,15	Keskealine mets					3	Tr	22					173	199	4,8	5,5		170	81	Harvendusraie 1. jrk.
		Kaalutud I rinde vanus 56 aastat, raievanus 71 aastat																			
	1	60	Ks	s	55	17	15			85	21			120				25			
		10	Ks	s	85	19	26							20				20			
		10	Lm	s	55	18	16							20				25			
		10	Ma	s	55	17	18							20							
		5	Lm	v	80	18	26							10				20			
		5	Ku	s	55	15	16							10							
	Täius või liitus ebaühtlane																				
Kaitseala: Pihla-Kaibaldi looduskaitseala Pihla-Kaibaldi piiranguvöönd: 2,66 ha																				09.02.2022	
10	2,66	Küps mets					3	Ta	22					184	490	3,7	9,8		454	50	Aegjätkne raie 1. jrk. vanuse alusel
		Kaalutud I rinde vanus 68 aastat, raievanus 65 aastat																			
	1	40	Lm	s	65	18	16			83	22			196				25			
		10	Lm	v	95	19	24							49				25			
		30	Ks	s	65	17	15							147				25			
		10	Ks	s	95	19	22							49				25			
		10	Ma	s	75	17	20							49				25			
	Surnud puud													5	13						
	Lamapuit													5	13						

Eraldisel esimesena märgitud puuliik on peapuuliik

Hiiumaa vald, Leemendi maaüksus, 20501:001:1488

Er. nr.	Pindala ha	Rinne	Kooseisu					Boni-teet	Kasvu-koha-tüüp	H100 m	Täius %	G m ²	Puude arv tk/ha	Tagavara		Juurdekasv		Raie %	Likv. puit tm	Tarbe puidu %	Kavandatud metsamajanduslikud tööd Takseeritud	
			%	Puu-liik	Pärit-olu	Vanus a	H m							D cm	tm/ha	tm/er	tm/ha/a					tm/er/a
Kaitseala: Pihla-Kaibaldi looduskaitseala Pihla-Kaibaldi piiranguvöönd: 0,89 ha																					09.02.2022	
11	0,89	Küps mets					1	Jm	29					296	263	4,6	4,1		237	71	Aegjätkne raie 1. jrk. vanuse alusel	
		Kaalutud I rinde vanus 75 aastat, raievanus 44 aastat																				
	1	55	Hb	v	75	27	36			73	25				135				35			
		15	Ks	s	80	22	24								37				35			
		10	Lm	v	75	21	22								25				35			
		10	Ma	s	75	21	26								25				35			
		10	Ku	s	75	22	26								25				35			
	2	100	Ku	s	50	11	12			13	3				17							
		Surnud puud																			5	4
		Lamapuit																			10	9
		Kahjustus: haavataelik, aste keskmine, 30% I rinde 75 a. Hb																				
Kaitseala: Pihla-Kaibaldi looduskaitseala Pihla-Kaibaldi piiranguvöönd: 3,06 ha																					09.02.2022	
12	3,06	Keskealine mets					2	Ta	24					231	706	6,5	19,9		596	86	Harvendusraie 1. jrk.	
		Kaalutud I rinde vanus 60 aastat, raievanus 86 aastat																				
	1	55	Ma	s	60	18	18			93	27				389				20			
		25	Ks	s	60	18	14								177				25			
		10	Ku	s	60	14	14								71				25			
		5	Lm	s	50	17	16								35				25			
		5	Lm	v	75	18	18								35				25			
Kaitseala: Pihla-Kaibaldi looduskaitseala Pihla-Kaibaldi piiranguvöönd: 0,99 ha																					09.02.2022	
13	0,99	Küps mets					2	Ms	26					188	186	3,5	3,5		168	82	Lageraie 1. jrk. vanuse alusel	
		Kaalutud I rinde vanus 85 aastat, raievanus 79 aastat																				
	1	50	Ku	s	85	24	28			50	17				93				100		Jätta ca 8 Ma, Ks seemnepuud	
		20	Ma	s	85	24	28								37				90		Ku istutamine 2000 tk/ha 1. jrk.	
		20	Ks	s	85	22	26								37				95		Taimede hooldamine 1. jrk.	
		10	Lm	v	85	23	26								19				100			
		Surnud puud																			5	5
		Lamapuit																			15	15
		Täius või liitus ebaühtlane																				
		Tehtud: 2017 a. Ma harvendusraie																				

Eraldisel esimesena märgitud puuliik on peapuuliik

Hiiumaa vald, Leemendi maaüksus, 20501:001:1488

Er. nr.	Pindala ha	Rinne	Kooseisu					Boni-teet	Kasvu-koha-tüüp	H100 m	Täius %	G m ²	Puude arv tk/ha	Tagavara		Juurdekasv		Raie %	Likv. puit tm	Tarbe puidu %	Kavandatud metsamajanduslikud tööd Takseeritud
			%	Puu-liik	Pärit-olu	Vanus a	H m							D cm	tm/ha	tm/er	tm/ha/a				
Kaitseala: Pihla-Kaibaldi looduskaitseala Pihla-Kaibaldi piiranguvöönd: 0,68 ha																					09.02.2022
14	0,68	Küps mets					2	An	26					191	130	3,8	2,6		117	80	Aegjätkne raie 2. jrk. diameetri alusel
		Kaalutud I rinde vanus 70 aastat, raievanus 70 aastat																			
	1	65	Ks	s	70	23	24				61	18			84				30		
		15	Ma	s	70	22	26								19				20		
		10	Pn	v	70	22	30								13				30		
		10	Ku	s	70	23	26								13				20		
		Lamapuit																			
		Tehtud: 2021 a. Ks aegjätkne raie																			
Kaitseala: Pihla-Kaibaldi looduskaitseala Pihla-Kaibaldi piiranguvöönd: 0,79 ha																					09.02.2022
15	0,79	Noorendik					2	Ms	26					8	6	1,6	1,3		1	60	Ku istutamine 2000 tk/ha 1. jrk. Taimede hooldamine 1. jrk.
	1	70	Ku	s	10	2	4					1500			6						
		20	Lm	s	5	2	1														
		10	Ks	s	5	1,3															
	Y	100	Ks	s	110	22	26						1		1						
		Kooseis ebaühtlane, täius või liitus ebaühtlane																			
		Tehtud: 2017 a. Hb lageraie																			
Kaitseala: Pihla-Kaibaldi looduskaitseala Pihla-Kaibaldi piiranguvöönd: 1,09 ha																					09.02.2022
16	1,09	Selgusetu ala					2	Jm	26					12	13	0,1	0,1		15	66	Ku istutamine 1500 tk/ha 1. jrk. Taimede hooldamine 1. jrk.
	1	100	Ku	s	3	0,4						1000									
	Y	36	Ma	s	95	23	34					13			5						
		30	Ks	s	95	22	32									4					
		20	Hb	v	95	25	38									3					
		14	Ku	s	95	24	32									2					
		Lamapuit																			
		Kahjustus: haavataelik, aste keskmine, 30% üksikute puude 95 a. Hb																			
		Tehtud: 2021 a. Ku lageraie																			

Eraldisel esimesena märgitud puuliik on peapuuliik

Hiiumaa vald, Leemendi maaüksus, 20501:001:1488

Er. nr.	Pindala ha	Rinne	Kooseisu					Bo-ni-teet	Kasvu-koha-tüüp	H100 m	Täius %	G m ²	Puude arv tk/ha	Tagavara		Juurdekasv		Raie %	Likv. puit tm	Tarbe puidu %	Kavandatud metsamajanduslikud tööd Takseeritud
			%	Puu-liik	Pärit-olu	Vanus a	H m							D cm	tm/ha	tm/er	tm/ha/a				
Kaitseala: Pihla-Kaibaldi looduskaitseala Pihla-Kaibaldi piiranguvöönd: 0,96 ha																					09.02.2022
17	0,96		Keskealine mets					3	Tr	22				149	143	2,8	2,7		117	92	
			Kaalutud I rinde vanus 84 aastat, raievanus 97 aastat																		
	1	65	Ma	s	85	20	26				52	16				93					
		20	Ks	s	80	18	20									29					
		10	Ku	s	80	19	24									14					
		5	Lm	v	80	19	20									7					
	J	90	Ku	s	5	0,5							500								
		10	Ma	s	3	0,2															
	Tehtud: 2017 a. Ma harvendusraie																				
Kaitseala: Pihla-Kaibaldi looduskaitseala Pihla-Kaibaldi piiranguvöönd: 1,04 ha																					09.02.2022
18	1,04		Küps mets					3	Ms	22				187	195	1,6	1,6		156	98	Aegjätkne raie 1. jrk. vanuse alusel
			Kaalutud I rinde vanus 125 aastat, raievanus 99 aastat																		
	1	75	Ma	s	125	24	32				48	17				146			20		
		20	Ku	s	125	23	28									39			20		
		5	Ks	s	100	20	26									10			20		
	J	100	Ku	s	15	2	4						500								
Kaitseala: Pihla-Kaibaldi looduskaitseala Pihla-Kaibaldi piiranguvöönd: 0,81 ha																					09.02.2022
19	0,81		Valmiv mets					3	Ms	22				194	157	3,3	2,7		131	92	Aegjätkne raie 1. jrk. diameetri alusel
			Kaalutud I rinde vanus 95 aastat, raievanus 97 aastat																		
	1	60	Ma	s	100	22	30				55	19				94			20		
		40	Ku	s	85	20	26									63			20		
	J	65	Ku	s	5	1,3							500								
		25	Ks	s	5	1,5	1						500								
		10	Ma	s	3	0,4							100								
	Surnud puud													5	4						
	Lamapuit													5	4						

Eraldisel esimesena märgitud puuliik on peapuuliik

Hiiumaa vald, Leemendi maaüksus, 20501:001:1488

Er. nr.	Pindala ha	Rinne	Kooseisu					Boni-teet	Kasvu-koha-tüüp	H100 m	Täius %	G m ²	Puude arv tk/ha	Tagavara		Juurdekasv		Raie %	Likv. puit tm	Tarbe puidu %	Kavandatud metsamajanduslikud tööd Takseeritud	
			%	Puu-liik	Pärit-olu	Vanus a	H m							D cm	tm/ha	tm/er	tm/ha/a					tm/er/a
Kaitseala: Pihla-Kaibaldi looduskaitseala Pihla-Kaibaldi piiranguvöönd: 0,47 ha																					09.02.2022	
20	0,47	Küps mets					3	Ms	23					217	102	1,7	0,8		86	93	Aegjärgne raie 1. jrk. vanuse alusel	
		Kaalutud I rinde vanus 125 aastat, raievanus 99 aastat																				
	1	75	Ma	s	125	25	32			50	18				72				20			
		25	Ku	s	125	23	26								24				20			
	2	100	Ku	s	55	10	12			9	2				6				20			
	J	100	Ku	s	10	2	4					500										
		Surnud puud																			5	2
		Lamapuit																			5	2
		Tehtud: 2012 a. sanitaarraie																				
Kaitseala: Pihla-Kaibaldi looduskaitseala Pihla-Kaibaldi piiranguvöönd: 0,84 ha																					09.02.2022	
21	0,84	Lage ala					3	Ms													Ma istutamine 1500 tk/ha 1. jrk. Ku istutamine 1500 tk/ha 1. jrk. Taimede hooldamine 1. jrk.	
		Tehtud: 2021 a. Ma veerraie																				
Kaitseala: Pihla-Kaibaldi looduskaitseala Pihla-Kaibaldi piiranguvöönd: 1,10 ha																					09.02.2022	
22	1,10	Küps mets					3	Ms	21					203	224	1,7	1,8		188	95	Aegjärgne raie 2. jrk. vanuse alusel	
		Kaalutud I rinde vanus 125 aastat, raievanus 100 aastat																				
	1	90	Ma	s	125	23	30			53	19				201				20			
		10	Ku	s	125	22	26								22				20			
	J	100	Ku	s	15	2	4					1000										
		Surnud puud																			5	6
		Lamapuit																			5	6
		Tehtud: 2021 a. veerraie																				
Kaitseala: Pihla-Kaibaldi looduskaitseala Pihla-Kaibaldi piiranguvöönd: 0,59 ha																					09.02.2022	
23	0,59	Keskealine mets					3	Mo	23					177	104	4,9	2,9		87	86		
		Kaalutud I rinde vanus 66 aastat, raievanus 95 aastat																				
	1	50	Ma	s	65	18	20			73	21				52							
		10	Ma	s	100	18	26								10							
		20	Ks	s	65	16	14								21							
		10	Ku	s	65	17	18								10							
		10	Lm	v	65	16	14								10							
		Tehtud: harvendusraie																				

Eraldisel esimesena märgitud puuliik on peapuuliik

Hiiumaa vald, Leemendi maaüksus, 20501:001:1488

Er. nr.	Pindala ha	Rinne	Kooseisu					Boni-teet	Kasvu-koha-tüüp	H100 m	Täius %	G m ²	Puude arv tk/ha	Tagavara		Juurdekasv		Raie %	Likv. puit tm	Tarbe puidu %	Kavandatud metsamajanduslikud tööd Takseeritud
			%	Puu-liik	Pärit-olu	Vanus a	H m							D cm	tm/ha	tm/er	tm/ha/a				
Kaitseala: Pihla-Kaibaldi looduskaitseala Pihla-Kaibaldi piiranguvöönd: 0,99 ha																				09.02.2022	
24	0,99	Küps mets					4	Mo	19					146	144	3,2	3,1		132	77	Aegjätkne raie 1. jrk. vanuse alusel
		Kaalutud I rinde vanus 75 aastat, raievanus 75 aastat																			
	1	50	Ks	s	75	17	15				71	18			72				20		
		10	Ks	s	100	19	22								14				20		
		20	Ma	s	70	17	20								29				20		
		10	Lm	v	70	15	14								14				20		
		10	Ku	s	70	14	14								14				20		
	J	100	Ku	s	5	0,8							700								
		Surnud puud																			
		Lamapuit																			
		Tehtud: sanitaarraie																			
Kaitseala: Pihla-Kaibaldi looduskaitseala Pihla-Kaibaldi piiranguvöönd: 0,74 ha																				09.02.2022	
25	0,74	Valmiv mets					3	Ms	22					177	131	3,5	2,6		113	84	
		Kaalutud I rinde vanus 84 aastat, raievanus 94 aastat																			
	1	50	Ma	s	85	20	26				62	19			65						
		20	Ku	s	80	20	26								26						
		20	Ks	s	80	18	18								26						
		10	Lm	v	80	18	20								13						
	J	100	Ku	s	10	2	4						500								
		Surnud puud																			
		Lamapuit																			
		Tehtud: harvendusraie																			

Eraldisel esimesena märgitud puuliik on peapuuliik

Hiiumaa vald, Leemendi maaüksus, 20501:001:1488

Er. nr.	Pind-ala ha	Rinne	Kooseisu					Bo-ni-teet	Kasvu-koha-tüüp	H100 m	Täius %	G m ²	Puude arv tk/ha	Tagavara		Juurdekasv		Raie %	Likv. puit tm	Tarbe puidu %	Kavandatud metsamajanduslikud tööd Takseeritud		
			%	Puu-liik	Pärit-olu	Vanus a	H m							D cm	tm/ha	tm/er	tm/ha/a					tm/er/a	
Kaitseala: Pihla-Kaibaldi looduskaitseala Pihla-Kaibaldi piiranguvöönd: 2,08 ha																					09.02.2022		
26	2,08	Selgusetu ala						3	Ms	22				10	20	0,2	0,4		17	98	Looduslikule uuendusele kaasaaitamine		
	1	50	Ku	s	5	0,5						700											
		40	Ks	s	3	1,3																	
		10	Ma	s	3	0,4																	
	Y	78	Ma	s	95	21	26					20			16								
		17	Ks	s	85	20	22								3								
		5	Ku	s	85	20	26																
Kahjustus: tüvemädanik, aste tugev, 50% üksikute puude 85 a. Ks																							
Kasvukohatüüp varieerub																							
Tehtud: 2021 a. sanitaarraie																							
Kaitseala: Pihla-Kaibaldi looduskaitseala Pihla-Kaibaldi piiranguvöönd: 0,17 ha																					09.02.2022		
27	0,17	Küps mets						3	Ms	21				113	19	1,4	0,2		17	90	Lageraie 2. jrk. vanuse alusel		
Kaalutud I rinde vanus 113 aastat, raievanus 98 aastat																							
	1	70	Ma	s	115	22	30					32	11		13				90		Jätta ca 2 Ma seemnepuud		
		30	Ku	s	105	20	26								6				100		Ma istutamine 1500 tk/ha 2. jrk.		
	J	100	Ku	s	15	3	4					1000									Ku istutamine 1500 tk/ha 2. jrk.		
	Surnud puud													5	1						Taimede hooldamine 2. jrk.		
	Lamapuit													5	1								
Tehtud: 2021 a. Ma veerraie																							
Kaitseala: Pihla-Kaibaldi looduskaitseala Pihla-Kaibaldi piiranguvöönd: 1,39 ha																					09.02.2022		
28	1,39	Noorendik						3	Ms	22				21	29	2,3	3,2		22	35			
	1	100	Ku	s	15	3	6					2000			23								
	Y	69	Ku	s	40	11	12					45			4								
		31	Ma	s	115	25	32								2								
	Surnud puud													5	7								
	Lamapuit													5	7								
Tehtud: 2017 a. Ma aegjätkne raie																							

Eraldisel esimesena märgitud puuliik on peapuuliik

