

Maaüksuse asukoht

Maakond Rapla maakond	Vald / linn Märjamaa vald	Metsakond
Kinnistu number 2454737	Kinnistu nimetus Jalaka	

Number	Esitamise kp	Katastritunnus	Kvartal	Eraldis	Pindala (ha)	Tööliik	Maht (tm)	Otsuse kp	Otsus	Kehtiv kuni
50000499039	26.08.2021	42702:003:0081		1	0.79	lageraie	210	01.09.2021	JAH	31.08.2022
50000499041	26.08.2021	42702:003:0081		2	0.30	harvendusraie	15	01.09.2021	JAH	31.08.2022
50000499043	26.08.2021	42702:003:0081		3	0.38	lageraie	89	01.09.2021	JAH	31.08.2022
50000499045	26.08.2021	42702:003:0081		4	0.24	lageraie	51	01.09.2021	JAH	31.08.2022
50000499047	26.08.2021	42702:003:0081		5	1.07	lageraie	207	01.09.2021	JAH	31.08.2022
50000499049	26.08.2021	42702:003:0081		6	0.26	harvendusraie	16	01.09.2021	JAH	31.08.2022
50000499051	26.08.2021	42702:003:0081		7	0.62	lageraie	184	01.09.2021	JAH	31.08.2022
50000499053	26.08.2021	42702:003:0081		8	0.45	lageraie	68	01.09.2021	JAH	31.08.2022
50000499055	26.08.2021	42702:003:0081		10	1.01	lageraie	127	01.09.2021	JAH	31.08.2022
50000499057	26.08.2021	42702:003:0081		11	0.49	lageraie	124	01.09.2021	JAH	31.08.2022
50000499059	26.08.2021	42702:003:0081		12	0.86	harvendusraie	40	01.09.2021	JAH	31.08.2022
50000499061	26.08.2021	42702:003:0081		13	0.30	harvendusraie	8	01.09.2021	JAH	31.08.2022

Registreerimisest keeldumise põhjused/soovitused/täiendavad tingimused

Metsateatis nr **50000499039**, katastritunnus 42702:003:0081, eraldis nr 1.

Metsateatis vastab Metsaseaduse §41 lg 8¹ nõuetele. Otsust on võimalik vaidlustada 30 päeva jooksul teatavaks tegemisest arvates, esitades vaide Keskkonnaametile haldusmenetluse seaduses sätestatud korras või kaebuse halduskohtusse halduskohtumenetluse seadustikus sätestatud korras.

Metsateatis nr **50000499041**, katastritunnus 42702:003:0081, eraldis nr 2.

Metsateatis vastab Metsaseaduse §41 lg 8¹ nõuetele. Otsust on võimalik vaidlustada 30 päeva jooksul teatavaks tegemisest arvates, esitades vaide Keskkonnaametile haldusmenetluse seaduses sätestatud korras või kaebuse halduskohtusse halduskohtumenetluse seadustikus sätestatud korras.

Metsateatis nr **50000499043**, katastritunnus 42702:003:0081, eraldis nr 3.

Metsateatis vastab Metsaseaduse §41 lg 8¹ nõuetele. Otsust on võimalik vaidlustada 30 päeva jooksul teatavaks tegemisest arvates, esitades vaide Keskkonnaametile haldusmenetluse seaduses sätestatud korras või kaebuse halduskohtusse halduskohtumenetluse seadustikus sätestatud korras.

Metsateatis nr **50000499045**, katastritunnus 42702:003:0081, eraldis nr 4.

Metsateatis vastab Metsaseaduse §41 lg 8¹ nõuetele. Otsust on võimalik vaidlustada 30 päeva jooksul teatavaks tegemisest arvates, esitades vaide Keskkonnaametile haldusmenetluse seaduses sätestatud korras või kaebuse halduskohtusse halduskohtumenetluse seadustikus sätestatud korras.

Metsateatis nr **50000499047**, katastritunnus 42702:003:0081, eraldis nr 5.

Metsateatis vastab Metsaseaduse §41 lg 8¹ nõuetele. Otsust on võimalik vaidlustada 30 päeva jooksul teatavaks tegemisest arvates, esitades vaide Keskkonnaametile haldusmenetluse seaduses sätestatud korras või kaebuse halduskohtusse halduskohtumenetluse seadustikus sätestatud korras.

Metsateatis nr **50000499049**, katastritunnus 42702:003:0081, eraldis nr 6.

Metsateatis vastab Metsaseaduse §41 lg 8¹ nõuetele. Otsust on võimalik vaidlustada 30 päeva jooksul teatavaks tegemisest arvates, esitades vaide Keskkonnaametile haldusmenetluse seaduses sätestatud korras või kaebuse halduskohtusse halduskohtumenetluse seadustikus sätestatud korras.

Metsateatis nr **50000499051**, katastritunnus 42702:003:0081, eraldis nr 7.

Metsateatis vastab Metsaseaduse §41 lg 8¹ nõuetele. Otsust on võimalik vaidlustada 30 päeva jooksul teatavaks tegemisest arvates, esitades vaide Keskkonnaametile haldusmenetluse seaduses sätestatud korras või kaebuse halduskohtusse halduskohtumenetluse seadustikus sätestatud korras.

Metsateatis nr **50000499053**, katastritunnus 42702:003:0081, eraldis nr 8.

Metsateatis vastab Metsaseaduse §41 lg 8¹ nõuetele. Otsust on võimalik vaidlustada 30 päeva jooksul teatavaks tegemisest arvates, esitades vaide Keskkonnaametile haldusmenetluse seaduses sätestatud korras või kaebuse halduskohtusse halduskohtumenetluse seadustikus sätestatud korras.

Metsateatis nr **50000499055**, katastritunnus 42702:003:0081, eraldis nr 10.

Metsateatis vastab Metsaseaduse §41 lg 8¹ nõuetele. Otsust on võimalik vaidlustada 30 päeva jooksul teatavaks tegemisest arvates, esitades vaide Keskkonnaametile haldusmenetluse seaduses sätestatud korras või kaebuse halduskohtusse halduskohtumenetluse seadustikus sätestatud korras.

Metsateatis nr **50000499057**, katastritunnus 42702:003:0081, eraldis nr 11.

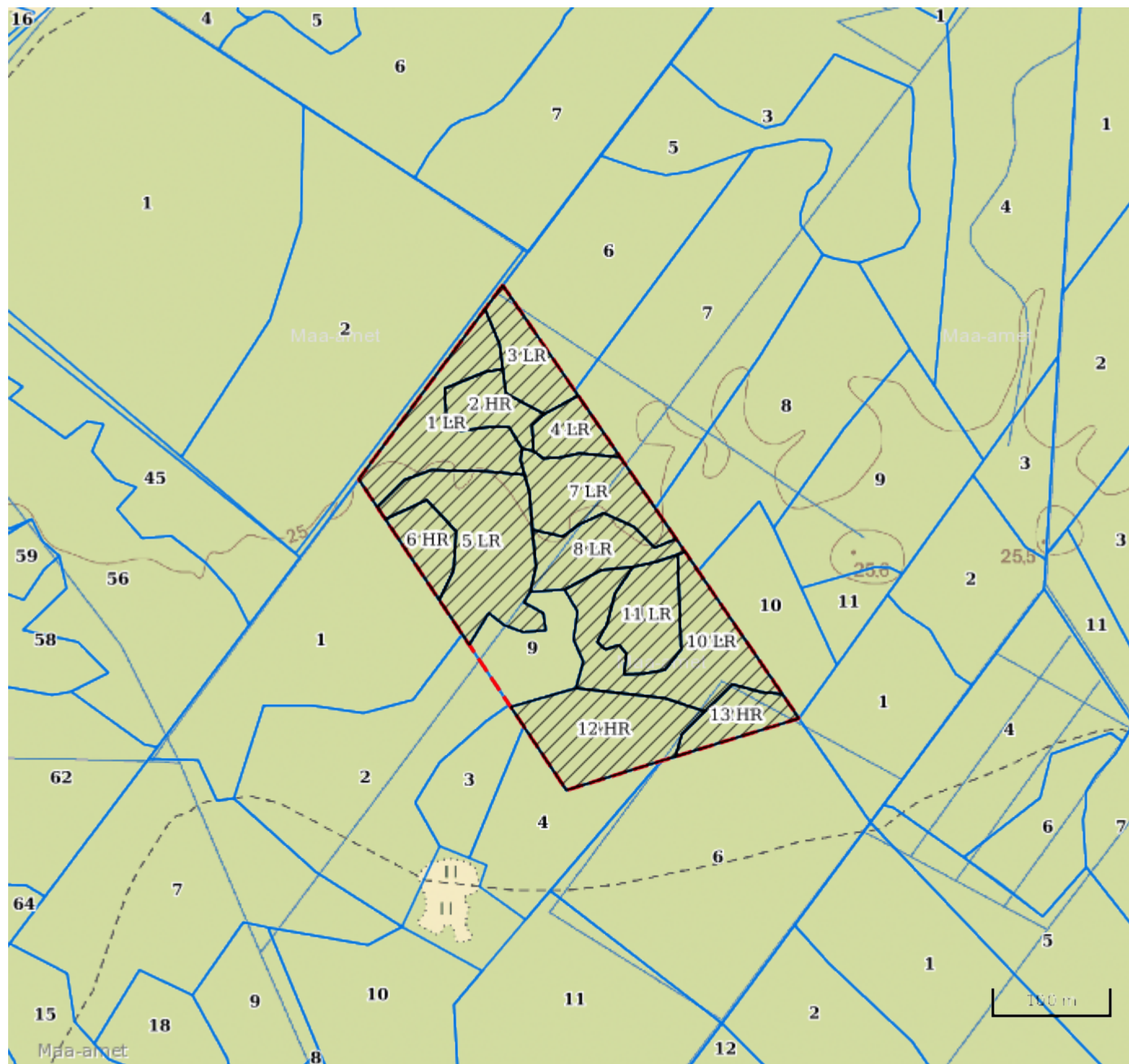
Metsateatis vastab Metsaseaduse §41 lg 8¹ nõuetele. Otsust on võimalik vaidlustada 30 päeva jooksul teatavaks tegemisest arvates, esitades vaide Keskkonnaametile haldusmenetluse seaduses sätestatud korras või kaebuse halduskohtusse halduskohtumenetluse seadustikus sätestatud korras.

Metsateatis nr **50000499059**, katastritunnus 42702:003:0081, eraldis nr 12.

Metsateatis vastab Metsaseaduse §41 lg 8¹ nõuetele. Otsust on võimalik vaidlustada 30 päeva jooksul teatavaks tegemisest arvates, esitades vaide Keskkonnaametile haldusmenetluse seaduses sätestatud korras või kaebuse halduskohtusse halduskohtumenetluse seadustikus sätestatud korras.






Metsateatis nr **50000499061**, katastritunnus 42702:003:0081, eraldis nr 13.

Metsateatis vastab Metsaseaduse §41 lg 8¹ nõuetele. Otsust on võimalik vaidlustada 30 päeva jooksul teatavaks tegemisest arvates, esitades vaide Keskkonnaametile haldusmenetluse seaduses sätestatud korras või kaebuse halduskohtusse halduskohtumenetluse seadustikus sätestatud korras.



Legend

1:5000

Kaardikiht	
	Põhikaart: Maa-amet 07.09.2021
	Metsaregister: Eraldised 07.09.2021
	Maa-amet: Katastriüksused 07.09.2021
	Metsaregister: Metsateatased 07.09.2021
	Metsaregister: Metsateatased (EI otsus) 07.09.2021
	Metsaregister: Kahjustusteatased 07.09.2021