

METSAMAJANDAMISKAVA KÜMNEKS AASTAKS

Käesolev kava annab kirjeldatud metsavarude põhjal soovitusel metsade majandamiseks, lähtudes headest metsanduse tavadest ning arvestades metsaseaduse ning teiste õigusaktide nõudeid.

Maakond: Lääne
Vald: Haapsalu linn
Küla: Kabrametsa

Omanik(ud):

Maaüksus: **Kõnnu**
Kinnistu number: 76732
Katastritunnus: 67401:011:0300
Üldpindala: 16,96 ha

Metsamaa pindala: 8,96 ha, sellest:

lagedad alad
selgusetad alad
puistud

8,96 ha, sellest:

kaasikud	6,38 ha	1 264 tm
hall-lepikud	1,57 ha	187 tm
haavikud	0,79 ha	236 tm
kuusikud	0,22 ha	7 tm

Kasvava metsa tagavara: 1694 tm 189 tm/ha
Tagavara juurdekasv: 50 tm aastas
Soovitatav raiemaht: 1383 tm
sellest uuendusraie 6,23 ha 1311 tm
hooldusraie 1,76 ha 72 tm

Välitööd tegi: Taimo Türip, 5.05.2021 - 7.05.2021
Kava on koostatud: 21.05.2021 (ID: 00142-00139)

Andmed kehtivad 10 aastat metsaregistrisse kandmisest

Looduse Lood OÜ (reg. kood 12043184), Seljaküla küla, Lääne-Nigula vald, Läänemaa
e-post: info@seiraja.ee, telefon 50 94 408

KITSENDUSTE PLAAN
Lääne maakond
Haapsalu linn
Kõnnu kinnistu

0 100 200 300 400 500m

Mõõt 1:10 000

Kitsendused ja looduskaitseobjektid

	kalda pv.		kalda pv.
	kaitseala skv.		püsielupaiga skv.
	kaitseala pv.		püsielupaiga pv.
	hoiuala		ranna pv.
	üksikobjekt		muud kitsendused
	kaitseala välispiir		hoiuala
	reservaat		projekteeritav kaitseala
	looduslik skv.		vääriselupaik
	hooldatav skv.		üksikobjekt
	piiranguvöönd		loomad I kategooria
	püsielupaik		loomad II kategooria
	püsielupaiga skv.		taimed I kategooria
	püsielupaiga pv.		taimed II kategooria
	kultuurimälestis		pärandkultuuri objekt

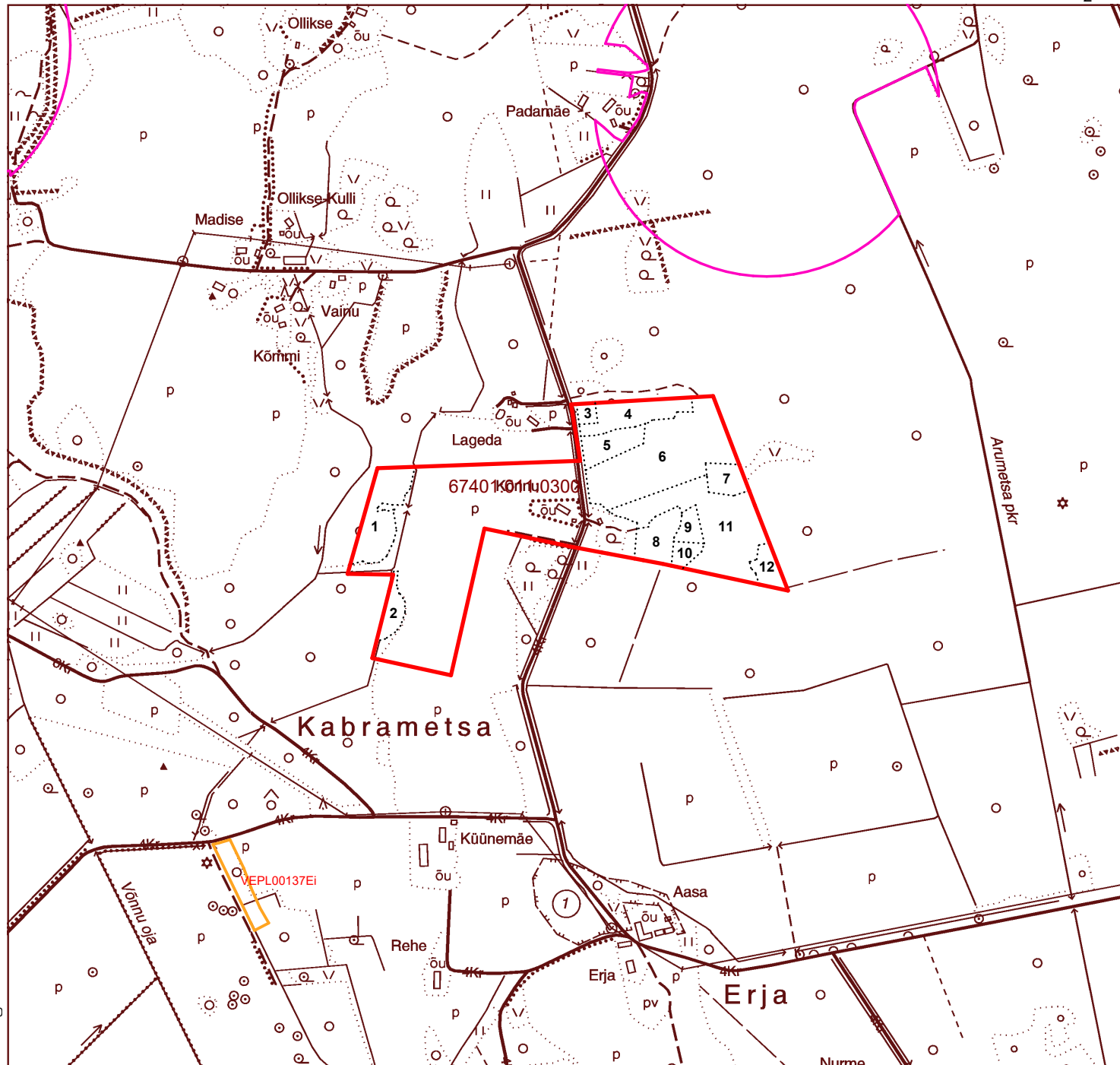
Leppemärgid

	maakonna piir		visiir, jalgrada
	valla piir		kõlviku piir
	katastriüksuse piir		eraldise piir
	kruusatee		elektriliin
	metsatee		eraldist läbiv joon
	pinnaste		eraldise katkestus
	trass, siht		tiik
	vana kraav		truup
	kraav, oja, kaldajoon		märkimisväärne puu
	kraav, jõgi 6...10m		katastritunnus
	kraav trassiga		eralduse nmbur
	söödaplats		jahikantsel
	soolak		kopratamm

Aluskaart: Riigi Maa-amet

Looduskaitse info: EELIS, Veebruar 2020

Looduse Lood OÜ



Vald: Haapsalu linn
Maaüksus: Kõnnu

Kinnistu metsamaal puuduvad Looduskaitseadusest, Muinsuskaitseadusest ja Veeseadusest tulenevad metsa majandamise kitsendused. Metsa majandamisel juhinduda Metsaseadusest ja Metsa majandamise eeskirjast.

METSAMAA ÜLDISELOOMUSTUS

Enamuspuuliik	Lagedad alad ha	Selgusetalad ha	Puistute							I rinde täius %
			pindala ha	tagavara		aastane juurdekasv		keskmine		
				tm	tm/ha	tm/a	tm/ha/a	vanus a	boniteet	
Kuusk			0,22	7	30	2	7,2	15	2,0	
Kask			6,38	1 264	198	26	4,0	66	2,5	80
Haab			0,79	236	299	4	5,5	66	2,0	89
Hall-lepp			1,57	187	119	18	11,6	19	1,1	92
Kokku:			8,96	1 694	189	50	5,6	56	2,2	83

Puistute juurdekasv on 2,9% üldtagavarast

I rinde keskmise täiuse arvutusest on välja jäetud noorendikud, kuna noorendikes määratakse vaid puude arv.

Vald: Haapsalu linn
Maaüksus: Kõnnu

METSAMAA JAGUNEMINE KASVUKOHATÜÜPIDE JÄRGI HEKTARITES

Kasvukohatüübid	Enamuspuulik				Kokku		
	Ku	Ks	Hb	Lv	ha	%	keskm bon
Angervaksa		0,34	0,30		0,64	7,1	2,0
Kastikuloo		1,26			1,26	14,1	3,0
Naadi		4,78			4,78	53,3	2,5
Sinilille	0,22		0,49	1,57	2,28	25,4	1,4
Kokku:	0,22	6,38	0,79	1,57	8,96	100,0	2,2

Vald: Haapsalu linn
Maaüksus: Kõnnu

METSAMAA PINDALA JA TAGAVARA JAGUNEMINE ENAMUSPUULIIKIDE JA ARENGUKLASSIDE JÄRGI

Enamuspuuliik	Lage ala		Selgusetala ala		Noorendik		Latimets		Keskealine mets		Valmiv mets		Küps mets		Kokku		%	
	(ha)	(tm)	(ha)	(tm)	(ha)	(tm)	(ha)	(tm)	(ha)	(tm)	(ha)	(tm)	(ha)	(tm)	(ha)	(tm)	pind	maht
Kuusk					0,22	7									0,22	7	2	
Kask									1,60	226	2,61	599	2,17	439	6,38	1 264	71	75
Haab													0,79	236	0,79	236	9	14
Hall-lepp					0,18	14			0,11	11	1,28	163			1,57	187	18	11
Kokku:					0,40	20			1,71	237	3,89	762	2,96	675	8,96	1 694	100	100

Vald: Haapsalu linn
Maaüksus: Kõnnu

METSAMAA JA TAGAVARA JAGUNEMINE ARENGUKLASSIDE JA PUULIIKIDE JÄRGI

Kooseisu puuliik	Lage ala (tm)	Selgusetala (tm)	Noorendik (tm)	Latimets (tm)	Keskealine mets (tm)	Valmiv mets (tm)	Küps mets (tm)	Kokku	
								maht tm	mahu %
Mänd					4	1	13	19	1
Kuusk							6	6	
Tamm					25	7	11	42	2
Saar					6	8		13	1
Kask					149	557	366	1 071	63
Haab					37	30	280	346	20
Hall-lepp			20		17	149		186	11
Remmelgas						7		7	
Toomingas						3		3	
Kokku maht tm:			20		237	762	675	1 694	100
Keskmine tm/ha:			51		138	196	228	189	
Pindala ha:			0,40		1,71	3,89	2,96	8,96	
Surnud puit tm:									
Lamapuit tm:									
Kõdupuit tm:									
Juurdekasv tm/a:			3		8	27	11	50	
Juurdekasv tm/ha:			7,5		4,7	7,0	3,9	5,6	

Vald: Haapsalu linn
Maaüksus: Kõnnu

METSAMAA PINDALA JA TAGAVARA JAGUNEMINE ENAMUSPUULIIKIDE JA VANUSTE JÄRGI

Vanuse- astmed	Kuusk		Kask		Haab		Hall-lepp		Kokku		tm/ha
	(ha)	(tm)	(ha)	(tm)	(ha)	(tm)	(ha)	(tm)	(ha)	(tm)	
Lagedad Selgusetä											
kuni 9											
10 - 19	0,22	7					0,29	25	0,51	31	61
20 - 29							1,28	163	1,28	163	127
30 - 39											
40 - 49			0,34	71					0,34	71	208
50 - 59			0,29	57					0,29	57	196
60 - 69			3,58	697	0,30	102			3,88	799	206
70 - 79			2,17	439	0,49	134			2,66	574	216
80 - 89											
90 - 99											
100 - 109											
110 - 119											
120 - 129											
130 - 139											
140 - 149											
150 - 159											
150 +											
Kokku:	0,22	7	6,38	1 264	0,79	236	1,57	187	8,96	1 694	189
%	2,5	0,4	71,2	74,6	8,8	13,9	17,5	11,1	100,0	100,0	

Vald: Haapsalu linn
Maaüksus: Kõnnu

PUIDUKASUTUSE SUURUS

Puidukasutuse suurus kasvava metsa raiena on 1 383 tm ehk keskmiselt 138 tm aastas.

Olenevalt puuliigist ja valmistatavatest puidusortimentidest on metsamaterjali väljatulek 75 - 85 % kasvava metsa tagavarast.

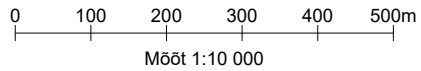
Puidukasutuse jagunemine raieviiside ja väljaraiutavate puuliikide järgi tihumeetrites

Raiutav puuliik	Hooldusraied		Valikraie	Uuendusraied				Kokku
	Harvendusraie	Sanitaarraie		Lageraie	Aegjärgne raie	Hällraie	Veerraie	
Mänd				7				7
Kuusk				6				6
Saar	2			2				4
Kask	28			907				935
Haab	5			306				311
Hall-lepp	33			76				109
Remmelgas				7				7
Toomingas	3			1				3
Kokku:	72			1 311				1 383
Surnud ja lamapuit								
Kõik kokku:	72			1 311				1 383
Pindala ha	1,36			6,23				7,59

Keskmine aastane kasvava metsa raie on 8,2% kasvava metsa üldtagavarast.

Lageraie keskmine aastane pindala on 7,0% metsamaa pindalast.

KAVANDATUD TÖÖDE PLAAN
Lääne maakond
Haapsalu linn
Kõnnu kinnistu



Metsamajanduslike tööde leppemärgid

	lageraie looduslikule uuenemisele jätmisega		harvendusraie
	lageraie looduslikule uuenemisele kaasaaitamisega		sanitaarraie
	lageraie kultiveerimisega		valikraie
	aegjätkne raie		valgustusraie
	hälliraie		koridoride raiumine
	veerraie		maapinna mineraliseerimine
			kultiveerimine
			kultuuride hooldamine

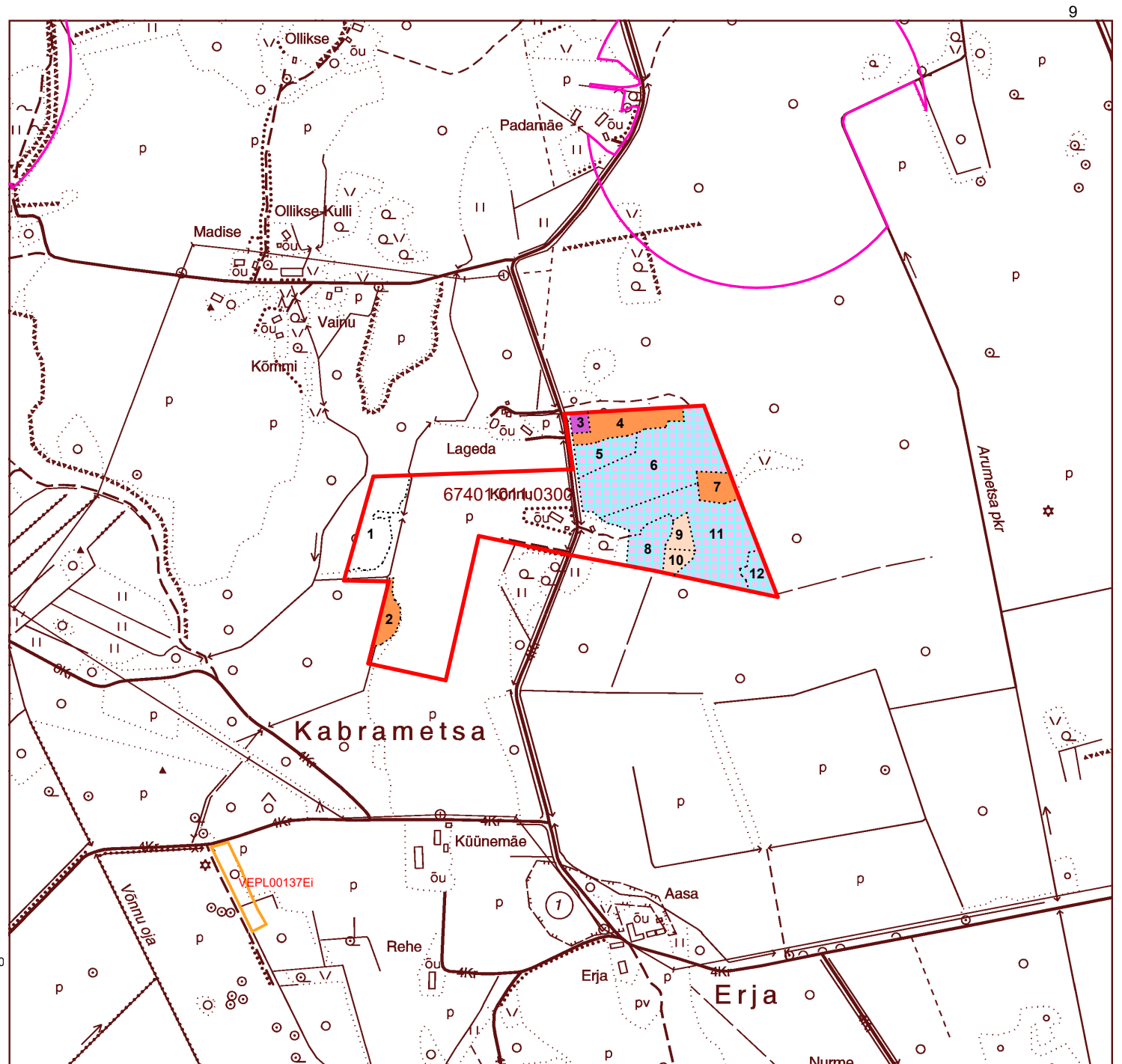
Leppemärgid

	maakonna piir		visiir, jalgrada
	valla piir		kõlviku piir
	katastrirüksuse piir		eraldise piir
	kruusatee		elektriliin
	metsatee		eraldist läbiv joon
	pinnaste		eraldise katkestus
	trass, siht		tiik
	vana kraav		truup
	kraav, oja, kaldajoon		märkimisväärne puu
	kraav, jõgi 6...10m		katastritunnus
	kraav trassiga		20 eralduse nंबर
	söödaplats		jahikantsel
	soolak		kopratamm

Aluskaart: Riigi Maa-amet

Looduskaitse info: EELIS, Veebruar 2020

Looduse Lood OÜ



Vald: Haapsalu linn
Maaüksus: Kõnnu

UUENDUS- JA VALIKRAIETE NIMEKIRI

Er. nr.	Raieliik	Enamus- puuliik	Vanus a	Kasvu- koha- tüüp	I rinde täius	Raie järjek.	Pindala ha	Väljaraiutav tagavara tm							Surnud ja lama puit	Kokku	
								Ma	Ku	Sa	Ks	Hb	Lv	Re			Tm
Vald: Haapsalu linn		Maaüksus: Kõnnu			Katastritunnus: 67401:011:0300												
3	Lageraie	Lv	17	SI	55	K	0,11			1			6				6
5	Lageraie	Hb	70	SI	79	1	0,49		1		13	114					129
6	Lageraie	Ks	65	Nd	87	2	2,61				546	30		6			582
8	Lageraie	Lv	20	SI	95	2	0,55			1			70	1	1		73
11	Lageraie	Ks	75	Nd	78	1	2,17	7	4		348	63					421
12	Lageraie	Hb	60	An	105	1	0,30					99					99
Kokku:							6,23	7	6	2	907	306	76	7	1		1 311
Lageraie kokku:							6,23	7	6	2	907	306	76	7	1		1 311
Turberaie kokku:																	
Kõik kokku:							6,23	7	6	2	907	306	76	7	1		1 311

Vald: Haapsalu linn
Maaüksus: Kõnnu

HOOLDUSRAIETE NIMEKIRI

Er. nr.	Raieliik	Enamuspuuliik	Vanusa	Kasvu-kohta-tüüp	I rinde täius	Puude arv ha	Raie järjek.	Pindala ha	Kasvava metsa tagavara tm	Raiutav tagavara				Kasvava metsa väljaraie %
										Kasvav mets tm	Surnud ja lamapuit tm	Kokku raie tm	Keskmine raiemaht tm/ha	
Vald: Haapsalu linn Maaüksus: Kõnnu Katastritunnus: 67401:011:0300														
2	Harvendusraie	Kask	55	KI	99		1	0,29	57	16		16	55	28
4	Harvendusraie	Hall-lepp	20	SI	95		1	0,73	89	32		32	44	36
7	Harvendusraie	Kask	40	An	100		1	0,34	71	23		23	69	33
9	Valgustusraie	Kuusk	15	SI		8 000	K	0,22	7	6		6	28	95
10	Valgustusraie	Hall-lepp	14	SI		7 000	K	0,18	14	8		8	43	55
Kokku:								1,76	237	86		86	49	36
Valgustusraie kokku:								0,40	20	14		14	35	68
Harvendusraie kokku:								1,36	217	72		72	53	33
Sanitaarraie kokku:														
Koridoride raie kokku:														
Kõik kokku:								1,76	237	86		86	49	36

Vald: Haapsalu linn
Maaüksus: Kõnnu

RAIETEST SAADAVAD TEOREETILISED PUIDUSORTIMENDID TM

Puuliik	jämepalk: 4,3-6,1 m; Ø 18+ cm (tm)	peenpalk: 3,4-4,3 m; Ø 11-18 cm (tm)	vineeripakk: 3,1-3,3 m; Ø 18-60 cm (tm)	paberipuu: 3 m; Ø 6-60 cm (tm)	küte: 3 m; Ø 5+ cm (tm)	Kokku (tm)	Jäätmed (tm)
Mänd	4	1		1		5	2
Kuusk	3	1		1		4	1
Saar					3	3	1
Kask			154	602	36	792	143
Haab	22			19	259	300	11
Hall-lepp		11			70	81	29
Remmelgas					6	6	1
Toomingas					2	2	2
Kokku:	29	12	154	623	376	1194	189

Puidusortimentide mahud on arvatatud teoreetiliste mudelite alusel ja tegelikud raietel saadavad sortimendid võivad nendest erineda.

Vald: Haapsalu linn
Maaüksus: Kõnnu

METSAUUEENDUS- JA HOOLDUSTÖÖD

Nimetus	Pindala ha	Tagavara tm	Arv tk/ha	Taimede vajadus		Seemnete vajadus	
				kokku tk	tk/ha	kokku kg	kg/ha
Seemnepuude jätmine	6,23	43					
Raie järelkasvu säilitamisega	0,11						
Pinnase mineraliseerimine							
Istutamine *	6,12			15 300	2 500		
kuusk	6,12			15 300	2 500		
mänd							
kask							
Külv							
mänd							
kask							
Kultuuride hooldamine	6,12						
Muu uuendusele kaasaaitamine							
Laasimine							
Kuivenduse hooldamine							
Kuivendamine							

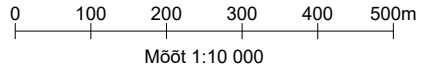
* Segakultuuride korral on istutamise pindala näidatud kõikide puuliikide kohta eraldi.

Vald: Haapsalu linn
Maaüksus: Kõnnu

UUENDUS- JA METSAHOOLDUSTÖÖDE NIMEKIRI

Eraldise number	Pindala ha	Enamuspuuliik	Kasvukohatüüp	Uuendamise või hooldamise viis	Soovitav		
					puuliik	kohtade arv tk/ha	kohtade arv tk/er
Vald: Haapsalu linn		Maaüksus: Kõnnu		Katastritunnus: 67401:011:0300			
5	0,49	Haab	Sinilille	Istutamine Taimede hooldamine	kuusk	2 500	1 225
6	2,61	Kask	Naadi	Istutamine Taimede hooldamine	kuusk	2 500	6 525
8	0,55	Hall-lepp	Sinilille	Istutamine Taimede hooldamine	kuusk	2 500	1 375
11	2,17	Kask	Naadi	Istutamine Taimede hooldamine	kuusk	2 500	5 425
12	0,30	Haab	Angervaksa	Istutamine Taimede hooldamine	kuusk	2 500	750

PUISTUPLAAN
Lääne maakond
Haapsalu linn
Kõnnu kinnistu



Puistuplaani leppemärgid

Puuliik	Lagedad alad	Seiguseta alad	Nooredikud	Latimetsad	Keskealised metsad	Valmivad ja küpsed
Mänd	[Pattern]	[Pattern]	[Pattern]	[Pattern]	[Pattern]	[Pattern]
Kuusk	[Pattern]	[Pattern]	[Pattern]	[Pattern]	[Pattern]	[Pattern]
Kask	[Pattern]	[Pattern]	[Pattern]	[Pattern]	[Pattern]	[Pattern]
Haab	[Pattern]	[Pattern]	[Pattern]	[Pattern]	[Pattern]	[Pattern]
Sanglepp	[Pattern]	[Pattern]	[Pattern]	[Pattern]	[Pattern]	[Pattern]
Hall lepp	[Pattern]	[Pattern]	[Pattern]	[Pattern]	[Pattern]	[Pattern]
Tamm	[Pattern]	[Pattern]	[Pattern]	[Pattern]	[Pattern]	[Pattern]
Saar	[Pattern]	[Pattern]	[Pattern]	[Pattern]	[Pattern]	[Pattern]
Teised	[Pattern]	[Pattern]	[Pattern]	[Pattern]	[Pattern]	[Pattern]

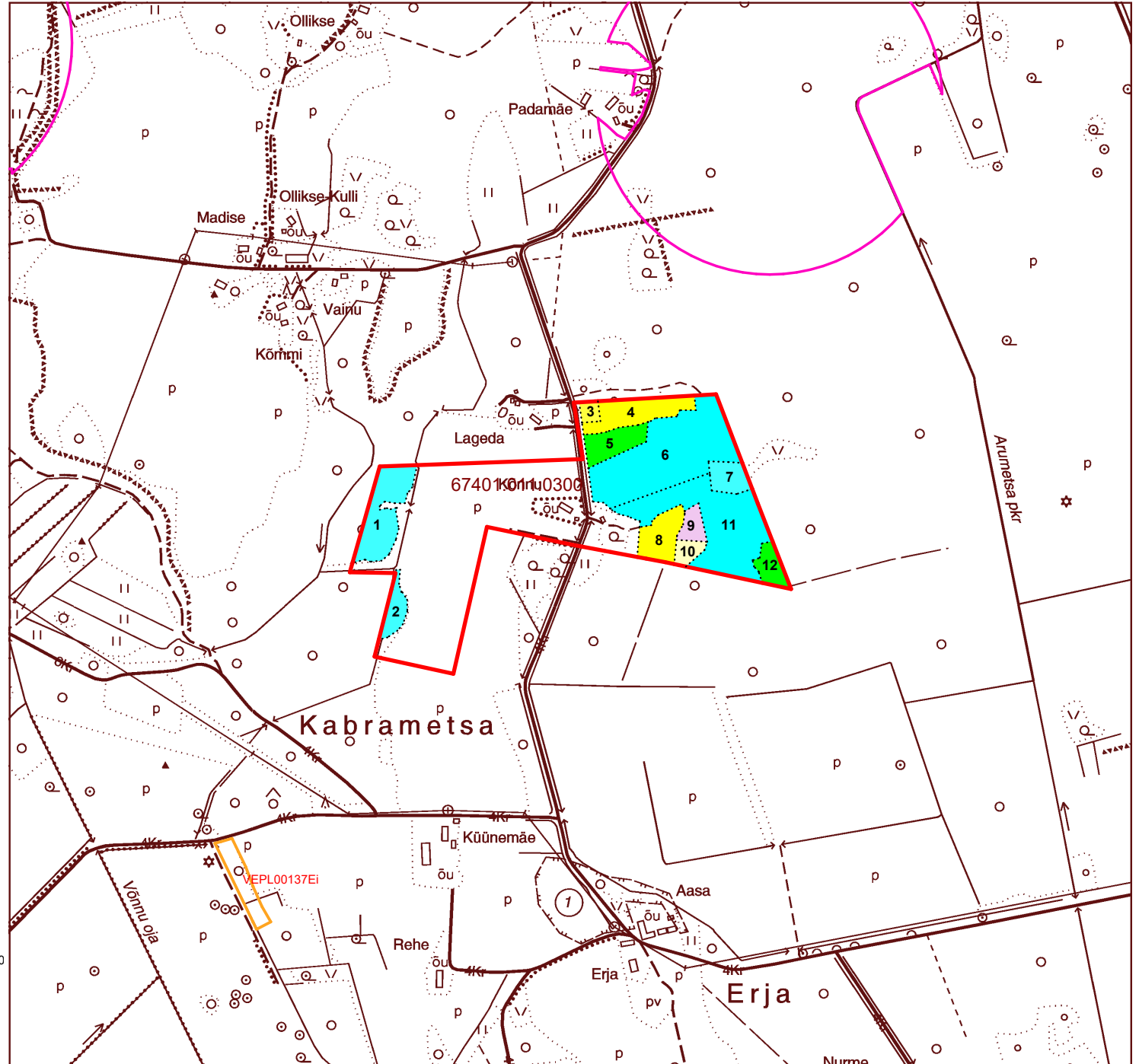
Leppemärgid

- maakonna piir
- valla piir
- katastrirüksuse piir
- kruusatee
- metsatee
- pinnaste
- trass, siht
- vana kraav
- kraav, oja, kaldajoon
- kraav, jõgi 6...10m
- kraav trassiga
- söödaplats
- ▲ soolak
- visiir, jalgrada
- kõlviku piir
- eraldise piir
- elektriliin
- eraldist läbiv joon
- eraldise katkestus
- tiik
- truup
- märkimisväärne puu
- 52001:001:0021 katastritunnus
- 20 eraldise nmbur
- jahikantsel
- kopratamm

Aluskaart: Riigi Maa-amet

Looduskaitse info: EELIS, Veebruar 2020

Looduse Lood OÜ



TAKSEERKIRJELDUS

Haapsalu linn, Kõnnu maaüksus, 67401:011:0300

Er. nr.	Pindala ha	Rinne	Kooseisu					Boni-teet	Kasvu-koha-tüüp	H100 m	Täius %	G m ²	Puude arv tk/ha	Tagavara		Juurdekasv		Raie %	Lkv. puit tm	Tarbe puidu %	Kavandatud metsamajanduslikud tööd Takseeritud	
			%	Puu-liik	Pärit-olu	Vanus a	H m							D cm	tm/ha	tm/er	tm/ha/a					tm/er/a
1	0,97		Keskealine mets					3	KI	20					102	99	2,9	2,8		86	75	5.05.2021
			Kaalutud I rinde vanus 62 aastat, raievanus 74 aastat																			
	1		35	Ks	s	60	16	20			55	13			34							
			20	Ks	s	30	13	12							20							
			20	Hb	s	60	21	26							20							
			20	Ta	s	100	19	36							20							
			5	Sa	s	60	16	20							5							
			Põõsarinne: sarapuu, toomingas, paakspuu, kadakas, liitus tugev, kõrgus 1 - 5 m																			
			Kooseis ebaühtlane																			
2	0,29		Keskealine mets					3	KI	21					196	57	4,9	1,4		51	58	7.05.2021
			Kaalutud I rinde vanus 56 aastat, raievanus 67 aastat																			
	1		60	Ks	s	55	16	17			99	24			34				30			
			30	Hb	s	55	20	28							17				30			
			9	Ta	s	90	18	30							5							
			1	Lv	s	55	16	17							1				100			
			Põõsarinne: sarapuu, toomingas, liitus keskmine, kõrgus 3 - 6 m																			
			Kahjustus: haavataelik, aste keskmine, 90% I rinde 55 a. Hb																			
			Kooseis ebaühtlane, vanus ebaühtlane																			
			Tehtud: Ks sanitaarraie																			
3	0,11		Keskealine mets					1	SI	29					96	11	11,4	1,3		8	47	7.05.2021
			Kaalutud I rinde vanus 17 aastat, raievanus 31 aastat																			
	1		90	Lv	v	17	10	10			55	11			6				100		Lageraie kiire	
			10	Sa	s	35	13	14							1				100		Jätta ca 7 Ma seemnepuud	
	Y		100	Ma	s	70	20	30						60	4							
	J		100	Ku	i	17	2	2						9148								
			Põõsarinne: toomingas, liitus tugev, kõrgus 2 - 4 m																			
			Raie järelkasvu säilitamisega																			

Eraldisel esimesena märgitud puuliik on peapuuliik

Haapsalu linn, Kõnnu maaüksus, 67401:011:0300

Er. nr.	Pindala ha	Rinne	Kooseisu					Boni- teet	Kasvu- koha- tüüp	H100 m	Täius %	G m ²	Puude arv tk/ha	Tagavara		Juurdekasv		Raie %	Likv. puit tm	Tarbe puidu %	Kavandatud metsamajanduslikud tööd Takseeritud
			%	Puu- liik	Pärit- olu	Vanus a	H m							D cm	tm/ha	tm/er	tm/ha/a				
4	0,73	Valmiv mets					1	SI	29					122	89	11,7	8,6		76	17	7.05.2021
		Kaalutud I rinde vanus 20 aastat, raievanus 30 aastat																			Harvendusraie 1. jrk.
	1	90 Lv v			20	12	11			95	20				79				35		
		7 Sa s			35	13	14								6				35		
		3 Tm v			35	10	12								3				100		
	Y	100 Ma s			75	20	34					2			1						
		Põõsarinne: toomingas, sarapuu, liitus tugev, kõrgus 1 - 5 m																			
5	0,49	Küps mets					2	SI	27					274	134	4,6	2,3		129	19	7.05.2021
		Kaalutud I rinde vanus 70 aastat, raievanus 41 aastat																			Lageraie 1. jrk. vanuse alusel
	1	85 Hb s			70	24	30			79	26				114				100		Jätta ca 9 Ta seemnepuud
		10 Ks s			70	20	22								13				100		Ku istutamine 2500 tk/ha
		4 Ta s			70	20	28								5						Taimede hooldamine
		1 Ku s			70	23	36								1				100		
		Põõsarinne: sarapuu, toomingas, liitus keskmine, kõrgus 2 - 5 m																			
		Kahjustus: haavataelik, aste keskmine, 90% I rinde 70 a. Hb																			
		Täius või liitus ebaühtlane																			
6	2,61	Valmiv mets					2	Nd	25					229	599	4,5	11,9		515	89	7.05.2021
		Kaalutud I rinde vanus 65 aastat, raievanus 70 aastat																			Lageraie 2. jrk. diameetri alusel
	1	93 Ks s			65	21	24			87	23				557				98		Jätta ca 33 Ta, Ks seemnepuud
		5 Hb s			65	23	34								30				100		Ku istutamine 2500 tk/ha
		1 Ta s			65	20	30								6						Taimede hooldamine
		1 Re v			65	20	34								6				100		
		Põõsarinne: sarapuu, toomingas, pihlakas, sõstar, liitus tugev, kõrgus 1 - 6 m																			
		Kahjustus: haavataelik, aste keskmine, 75% I rinde 65 a. Hb																			
7	0,34	Keskealine mets					2	An	27					208	71	7,3	2,5		60	84	7.05.2021
		Kaalutud I rinde vanus 40 aastat, raievanus 69 aastat																			Harvendusraie 1. jrk.
	1	85 Ks s			40	18	16			100	24				60				30		
		15 Lv s			40	18	16								11				50		
		Põõsarinne: toomingas, sarapuu, paakspuu, liitus tugev, kõrgus 2 - 4 m																			

Eraldisel esimesena märgitud puuliik on peapuuliik

Haapsalu linn, Kõnnu maaüksus, 67401:011:0300

Er. nr.	Pindala ha	Rinne	Kooseisu					Boni- teet	Kasvu- koha- tüüp	H100 m	Täius %	G m ²	Puude arv tk/ha	Tagavara		Juurdekasv		Raie %	Likv. puit tm	Tarbe puidu %	Kavandatud metsamajanduslikud tööd Takseeritud
			%	Puu- liik	Pärit- olu	Vanus a	H m							D cm	tm/ha	tm/er	tm/ha/a				
8	0,55	Valmiv mets					1	SI	30					135	74	12,7	7,0		62	12	7.05.2021
		Kaalutud I rinde vanus 20 aastat, raievanus 30 aastat																			Lageraie 2. jrk.
	1	95	Lv	v	20	13	10			95	21				70				100		Jätta ca 6 Ta seemnepuud
		2	Sa	s	30	14	14								1				100		Ku istutamine 2500 tk/ha
		1	Ta	s	30	14	15								1						Taimede hooldamine
		1	Tm	v	20	9	8								1				100		
		1	Re	v	30	13	14								1				100		
		Põõsarinne: toomingas, sarapuu, sõstar, liitus keskmine, kõrgus 1 - 3 m																			
9	0,22	Noorendik						2	SI	26				30	7	7,2	1,6		1		7.05.2021
	1	15	Ku	i	15	1,4	1					8000			0						Valgustusraie kiire
		85	Lv	v	13	5	4								6				100		
		Kultuurpuistu Põõsarinne: sarapuu, toomingas, liitus keskmine, kõrgus 2 - 4 m Kahjustus: põder, aste keskmine, 25% I rinde 15 a. Ku																			
10	0,18	Noorendik						2	SI	26				77	14	7,8	1,4		7		7.05.2021
	1	100	Lv	v	14	6	6					7000			14				55		Valgustusraie kiire
		Põõsarinne: sarapuu, toomingas, sõstar, liitus keskmine, kõrgus 1 - 5 m Tehtud: 2007 a. Lv lageraie																			
11	2,17	Küps mets						3	Nd	22				202	439	3,3	7,1		381	83	7.05.2021
		Kaalutud I rinde vanus 75 aastat, raievanus 69 aastat																			
	1	80	Ks	s	75	20	24				78	21			351				99		Lageraie 1. jrk. vanuse alusel
		15	Hb	s	75	25	34								66				95		Jätta ca 27 Ma, Ta, Ks seemnepuud
		3	Ma	s	75	21	34								13				50		Ku istutamine 2500 tk/ha
		1	Ta	s	75	18	24								4						Taimede hooldamine
		1	Ku	s	75	20	30								4				100		
		Põõsarinne: sarapuu, toomingas, paakspuu, liitus tugev, kõrgus 3 - 6 m Kahjustus: haavataelik, aste keskmine, 75% I rinde 75 a. Hb Täius või liitus ebaühtlane Tehtud: Ks sanitaarraie																			

Eraldisel esimesena märgitud puuliik on peapuuliik

