

## Katastritunnus 77601:001:0274

<b>Maakond</b>	Lääne maakond	<b>Metsakorraldusettevõte</b>	Metsabüroo OÜ									
<b>Vald</b>	Lääne-Nigula vald	<b>Metsakorraldaja</b>	Helmut Truu									
<b>Üksus</b>	OTSA	<b>Inventeerimise kuupäev</b>	17.02.2012									
<b>Katastritunnus</b>	77601:001:0274	<b>Registrikande kuupäev</b>	09.03.2012									
<b>Kvartal</b>		<b>Maht</b>	<b>Täius</b>	<b>Rinnaspindala</b>								
<b>Eraldis</b>	1	<b>Rinne</b>	<b>tm</b>	<b>tm/ha</b>	<b>%</b>	<b>m<sup>2</sup>/ha</b>						
<b>Pindala</b>	0.9 ha	<b>Esimene</b>	127	141	85	19						
<b>Kõrgusindeks</b>	24	<b>Teine</b>	0	0	0	0						
<b>Boniteediklass</b>	II	<b>Üksikpuud</b>	0	0								
<b>Kasvukohatüüp</b>	angervaksa	<b>Kokku</b>	127	141								
<b>Kuivendus</b>	jah	<b>Surnud mets</b>	5	6								
<b>Peapuuliik</b>	kask	<b>Lamapuit</b>	0	0								
<b>Arenguklass</b>	keskealine mets	<b>Juurdekasv</b>	6	7								
<b>Keskmine vanus</b>	48	<b>Põõsarinde liitus (%)</b>			0							
<b>Raievanus</b>	67											
<b>Keskmine diameeter</b>	12											
<b>Tuleohuklass</b>	IV											
<b>Rinne</b>	<b>%</b>	<b>Puuliik</b>	<b>Tekke- aasta</b>	<b>Vanus (a)</b>	<b>Jooksev vanus (a)</b>	<b>Kõrgus (m)</b>	<b>Läbimõõt (cm)</b>	<b>Rinnas- pindala (m<sup>2</sup>/ha)</b>	<b>Tekke- viis</b>	<b>Maht (tm)</b>	<b>Maht (tm/ha)</b>	<b>Puude arv (tk/ha)</b>
esimene	70	kask	1972	40	48	15	12	13.5	S	88	98	0
esimene	20	haab	1972	40	48	18	20	3.4	S	25	28	0
esimene	10	hall lepp	1982	30	38	14	12	2.1	S	13	14	0
põõsa	100	toomingas				2	0	0	S	0	0	0
<b>Töö liik</b>	<b>Järjekord</b>	<b>Töö aasta</b>	<b>Rinne</b>	<b>Puuliik</b>	<b>Vanus (a)</b>	<b>Raieprotsent</b>	<b>Kogus (tm)</b>					
harvendusraie		esimene	esimene	haab	40	25	6					
harvendusraie		esimene	esimene	hall lepp	30	80	10					
harvendusraie		esimene	esimene	kask	40	25	22					
täius või liitus ebaühtlane												

<b>Maakond</b>	Lääne maakond	<b>Metsakorraldusettevõte</b>	Metsabüroo OÜ									
<b>Vald</b>	Lääne-Nigula vald	<b>Metsakorraldaja</b>	Helmut Truu									
<b>Üksus</b>	OTSA	<b>Inventeerimise kuupäev</b>	17.02.2012									
<b>Katastritunnus</b>	77601:001:0274	<b>Registrikande kuupäev</b>	09.03.2012									
<b>Kvartal</b>		<b>Maht</b>	<b>Täius</b>	<b>Rinnaspindala</b>								
<b>Eraldis</b>	2	<b>tm</b>	<b>tm/ha</b>	<b>%</b>	<b>m<sup>2</sup>/ha</b>							
<b>Pindala</b>	1.5 ha	<b>Esimene</b>	258	172	65	19						
<b>Kõrgusindeks</b>	27	<b>Teine</b>	0	0	0	0						
<b>Boniteediklass</b>	II	<b>Üksikpuud</b>	0	0								
<b>Kasvukohatüüp</b>	angervaksa	<b>Kokku</b>	258	172								
<b>Kuivendus</b>	ei	<b>Surnud mets</b>	8	5								
<b>Peapuuliik</b>	haab	<b>Lamapuit</b>	8	5								
<b>Arenguklass</b>	küps mets	<b>Juurdekasv</b>	9	6								
<b>Keskmine vanus</b>	58	<b>Põõsarinde liitus (%)</b>		0								
<b>Raievanus</b>	41											
<b>Keskmine diameeter</b>	22											
<b>Tulehuklass</b>	V											
<b>Rinne</b>	<b>%</b>	<b>Puuliik</b>	<b>Tekke- aasta</b>	<b>Vanus (a)</b>	<b>Jooksev vanus (a)</b>	<b>Kõrgus (m)</b>	<b>Läbimõõt (cm)</b>	<b>Rinnas- pindala (m<sup>2</sup>/ha)</b>	<b>Tekke- viis</b>	<b>Maht (tm)</b>	<b>Maht (tm/ha)</b>	<b>Puude arv (tk/ha)</b>
esimene	85	haab	1962	50	58	20	22	16	S	219	146	0
esimene	15	kask	1962	50	58	18	15	3	S	39	26	0
põõsa	100	toomingas				2	0	0	S	0	0	0
<b>Rinne</b>	<b>Kahjustatud puuliik</b>		<b>Vanus (a)</b>		<b>Kahjustuse protsent</b>			<b>Kahjustaja</b>				
esimene	haab				20			haavataelik				
<b>Töö liik</b>		<b>Järjekord</b>		<b>Töö aasta</b>	<b>Rinne</b>	<b>Puuliik</b>	<b>Vanus (a)</b>	<b>Raieprotsent</b>	<b>Kogus (tm)</b>			
looduslikule uuenemisele kaasaaitamise muud abinõud									-			
lageraie					esimene	haab	50	100	219			
lageraie					esimene	kask	50	80	31			
täius või liitus ebaühtlane												
<b>Maakond</b>	Lääne maakond	<b>Metsakorraldusettevõte</b>	Metsabüroo OÜ									
<b>Vald</b>	Lääne-Nigula vald	<b>Metsakorraldaja</b>	Helmut Truu									
<b>Üksus</b>	OTSA	<b>Inventeerimise kuupäev</b>	17.02.2012									
<b>Katastritunnus</b>	77601:001:0274	<b>Registrikande kuupäev</b>	09.03.2012									
<b>Kvartal</b>		<b>Maht</b>	<b>Täius</b>	<b>Rinnaspindala</b>								
<b>Eraldis</b>	3	<b>tm</b>	<b>tm/ha</b>	<b>%</b>	<b>m<sup>2</sup>/ha</b>							
<b>Pindala</b>	2.3 ha	<b>Esimene</b>	267	116	83	17						
<b>Kõrgusindeks</b>	23	<b>Teine</b>	0	0	0	0						
<b>Boniteediklass</b>	III	<b>Üksikpuud</b>	12	5								
<b>Kasvukohatüüp</b>	tarna-angervaksa	<b>Kokku</b>	278	121								
<b>Kuivendus</b>	jah	<b>Surnud mets</b>	0	0								
<b>Peapuuliik</b>	kask	<b>Lamapuit</b>	0	0								
<b>Arenguklass</b>	keskealine mets	<b>Juurdekasv</b>	13	6								
<b>Keskmine vanus</b>	48	<b>Põõsarinde liitus (%)</b>		0								
<b>Raievanus</b>	70											
<b>Keskmine diameeter</b>	12											
<b>Tulehuklass</b>	IV											
<b>Rinne</b>	<b>%</b>	<b>Puuliik</b>	<b>Tekke- aasta</b>	<b>Vanus (a)</b>	<b>Jooksev vanus (a)</b>	<b>Kõrgus (m)</b>	<b>Läbimõõt (cm)</b>	<b>Rinnas- pindala (m<sup>2</sup>/ha)</b>	<b>Tekke- viis</b>	<b>Maht (tm)</b>	<b>Maht (tm/ha)</b>	<b>Puude arv (tk/ha)</b>
esimene	90	kask	1972	40	48	14	12	15.3	S	242	105	0
esimene	10	hall lepp	1972	40	48	14	14	1.7	S	28	12	0
üksikpuude	54	haab	1952	60	68	20	30	0	S	7	3	0
üksikpuude	46	mänd	1952	60	68	17	24	0	S	5	2	11
<b>Töö liik</b>	<b>Järjekord</b>	<b>Töö aasta</b>	<b>Rinne</b>	<b>Puuliik</b>	<b>Vanus (a)</b>	<b>Raieprotsent</b>	<b>Kogus (tm)</b>					
harvendusraie	esimene		esimene	kask	40	25	60					
harvendusraie	esimene		esimene	hall lepp	40	80	22					
harvendusraie	esimene		üksikpuude	mänd	60	25	1					
harvendusraie	esimene		üksikpuude	haab	60	80	6					



<b>Maakond</b>	Lääne maakond	<b>Metsakorraldusettevõte</b>	Metsabüroo OÜ									
<b>Vald</b>	Lääne-Nigula vald	<b>Metsakorraldaja</b>	Helmut Truu									
<b>Üksus</b>	OTSA	<b>Inventeerimise kuupäev</b>	17.02.2012									
<b>Katastritunnus</b>	77601:001:0274	<b>Registrikande kuupäev</b>	09.03.2012									
<b>Kvartal</b>		<b>Maht</b>	<b>Täius</b>	<b>Rinnaspindala</b>								
<b>Eraldis</b>	4	<b>Rinne</b>	<b>tm</b>	<b>tm/ha</b>	<b>%</b>							
<b>Pindala</b>	2.1 ha	<b>Esimene</b>	155	74	63							
<b>Kõrgusindeks</b>	21	<b>Teine</b>	0	0	0							
<b>Boniteediklass</b>	III	<b>Üksikpuud</b>	0	0								
<b>Kasvukohatüüp</b>	tarna-angervaksa	<b>Kokku</b>	155	74								
<b>Kuivendus</b>	jah	<b>Surnud mets</b>	0	0								
<b>Peapuuliik</b>	kask	<b>Lamapuit</b>	0	0								
<b>Arenguklass</b>	keskealine mets	<b>Juurdekasv</b>	9	4								
<b>Keskmine vanus</b>	47	<b>Põõsarinde liitus (%)</b>			0							
<b>Raievanus</b>	71											
<b>Keskmine diameeter</b>	10											
<b>Tuleohuklass</b>	IV											
<b>Rinne</b>	<b>%</b>	<b>Puuliik</b>	<b>Tekke- aasta</b>	<b>Vanus (a)</b>	<b>Jooksev vanus (a)</b>	<b>Kõrgus (m)</b>	<b>Läbimõõt (cm)</b>	<b>Rinnas- pindala (m<sup>2</sup>/ha)</b>	<b>Tekke- viis</b>	<b>Maht (tm)</b>	<b>Maht (tm/ha)</b>	<b>Puude arv (tk/ha)</b>
esimene 60		kask	1977	35	43	11	10	7.8	S	92	44	0
esimene 20		kask	1952	60	68	14	14	2.2	S	32	15	0
esimene 15		mänd	1952	60	68	14	24	1.5	S	23	11	0
esimene 5		haab	1952	60	68	16	24	0.5	S	8	4	0
põõsa 50		paju				2	0	0	S	0	0	0
põõsa 50		paakspuu				2	0	0	S	0	0	0
vanus ebaühtlane												
täius või liitus ebaühtlane												

# Katastritunnus 77601:001:0274



## Legend

1:5000

Kaardikiht	
	Valitud eraldis (registreeritud)
	Metsaregister: Eraldised 26.10.2020
	Maa-amet: Katastriüksused 26.10.2020
	Hübriidkaart: Maa-amet 26.10.2020
	Ortofoto: Maa-amet 26.10.2020
	Eesti kaart 26.10.2020

# Katastritunnus 77601:001:0273

<b>Maakond</b>	Lääne maakond	<b>Metsakorraldusettevõte</b>	Metsabüroo OÜ
<b>Vald</b>	Lääne-Nigula vald	<b>Metsakorraldaja</b>	Helmut Truu
<b>Üksus</b>	OTSA	<b>Inventeerimise kuupäev</b>	17.02.2012
<b>Katastritunnus</b>	77601:001:0273	<b>Registrikande kuupäev</b>	09.03.2012
<b>Kvartal</b>		<b>Maht</b>	<b>Täius</b>
<b>Eraldis</b>	5	<b>tm</b>	<b>%</b>
<b>Pindala</b>	1.1 ha	<b>tm/ha</b>	<b>Rinnaspindala</b>
<b>Kõrgusindeks</b>	29		<b>m<sup>2</sup>/ha</b>
<b>Boniteediklass</b>	I	<b>Esimene</b>	265 241 70 23
<b>Kasvukohatüüp</b>	angervaksa	<b>Teine</b>	0 0 0 0
<b>Kuivendus</b>	jah	<b>Üksikpuud</b>	0 0
<b>Peapuuliik</b>	haab	<b>Kokku</b>	265 241
<b>Arenguklass</b>	küps mets	<b>Surnud mets</b>	0 0
<b>Keskmine vanus</b>	68	<b>Lamapuit</b>	0 0
<b>Raievanus</b>	40	<b>Juurdekasv</b>	6 6
<b>Keskmine diameeter</b>	26	<b>Põõsarinde liitus (%)</b>	0
<b>Tuleohuklass</b>	IV		

Rinne	%	Puuliik	Tekke-aasta	Vanus (a)	Jooksev vanus (a)	Kõrgus (m)	Läbimõõt (cm)	Rinnaspindala (m <sup>2</sup> /ha)	Tekkeviis	Maht (tm)	Maht (tm/ha)	Puude arv (tk/ha)
esimene	80	haab	1952	60	68	24	26	17.9	S	212	193	0
esimene	10	kask	1952	60	68	21	16	2.5	S	26	24	0
esimene	10	hall lepp	1967	45	53	20	15	2.6	S	26	24	0
põõsa	100	toomingas				2	0	0	S	0	0	0

Rinne	Kahjustatud puuliik	Vanus (a)	Kahjustuse protsent	Kahjustaja
esimene	haab		20	haavataelik

Töö liik	Järjekord	Töö aasta	Rinne	Puuliik	Vanus (a)	Raieprotsent	Kogus (tm)
looduslikule uuenemisele kaasaaitamise muud abinõud							-
lageraie			esimene	kask	60	80	21
lageraie			esimene	haab	60	100	212
lageraie			esimene	hall lepp	45	100	26

täius või liitus ebaühtlane

<b>Maakond</b>	Lääne maakond	<b>Metsakorraldusettevõte</b>	Metsabüroo OÜ
<b>Vald</b>	Lääne-Nigula vald	<b>Metsakorraldaja</b>	Helmut Truu
<b>Üksus</b>	OTSA	<b>Inventeerimise kuupäev</b>	17.02.2012
<b>Katastritunnus</b>	77601:001:0273	<b>Registrikande kuupäev</b>	09.03.2012
<b>Kvartal</b>		<b>Maht</b>	<b>Täius</b>
<b>Eraldis</b>	6	<b>tm</b>	<b>%</b>
<b>Pindala</b>	4.1 ha	<b>tm/ha</b>	<b>Rinnaspindala</b>
<b>Kõrgusindeks</b>	25		<b>m<sup>2</sup>/ha</b>
<b>Boniteediklass</b>	II	<b>Esimene</b>	763 186 83 21
<b>Kasvukohatüüp</b>	angervaksa	<b>Teine</b>	0 0 0 0
<b>Kuivendus</b>	jah	<b>Üksikpuud</b>	0 0
<b>Peapuuliik</b>	kask	<b>Kokku</b>	763 186
<b>Arenguklass</b>	keskealine mets	<b>Surnud mets</b>	21 5
<b>Keskmine vanus</b>	63	<b>Lamapuit</b>	0 0
<b>Raievanus</b>	69	<b>Juurdekasv</b>	21 5
<b>Keskmine diameeter</b>	16	<b>Põõsarinde liitus (%)</b>	0
<b>Tuleohuklass</b>	IV		

Rinne	%	Puuliik	Tekke-aasta	Vanus (a)	Jooksev vanus (a)	Kõrgus (m)	Läbimõõt (cm)	Rinnaspindala (m <sup>2</sup> /ha)	Tekkeviis	Maht (tm)	Maht (tm/ha)	Puude arv (tk/ha)
esimene	85	kask	1957	55	63	19	16	17.6	S	648	158	0
esimene	15	hall lepp	1967	45	53	18	15	3.4	S	115	28	0
põõsa	100	toomingas				3	0	0	S	0	0	0

Töö liik	Järjekord	Töö aasta	Rinne	Puuliik	Vanus (a)	Raieprotsent	Kogus (tm)
harvendusraie			esimene	hall lepp	45	80	92
harvendusraie			esimene	kask	55	20	130

<b>Maakond</b>	Lääne maakond	<b>Metsakorraldusettevõte</b>	Metsabüroo OÜ			
<b>Vald</b>	Lääne-Nigula vald	<b>Metsakorraldaja</b>	Helmut Truu			
<b>Üksus</b>	OTSA	<b>Inventeerimise kuupäev</b>	17.02.2012			
<b>Katastritunnus</b>	77601:001:0273	<b>Registrikande kuupäev</b>	09.03.2012			
<b>Kvartal</b>		<b>Maht</b>	<b>Täius</b>	<b>Rinnaspindala</b>		
<b>Eraldis</b>	7	<b>Rinne</b>	<b>tm</b>	<b>tm/ha</b>	<b>%</b>	<b>m<sup>2</sup>/ha</b>
<b>Pindala</b>	3.4 ha	<b>Esimene</b>	826	243	93	27
<b>Kõrgusindeks</b>	27	<b>Teine</b>	0	0	0	0
<b>Boniteediklass</b>	II	<b>Üksikpuud</b>	0	0		
<b>Kasvukohatüüp</b>	angervaksa	<b>Kokku</b>	826	243		
<b>Kuivendus</b>	jah	<b>Surnud mets</b>	17	5		
<b>Peapuuliik</b>	hall lepp	<b>Lamapuit</b>	17	5		
<b>Arenguklass</b>	küps mets	<b>Juurdekasv</b>	18	5		
<b>Keskmine vanus</b>		<b>Põõsarinde liitus (%)</b>			0	
<b>Raievanus</b>						
<b>Keskmine diameeter</b>	16					
<b>Tuleohuklass</b>	IV					

Rinne	%	Puuliik	Tekke-aasta	Vanus (a)	Jooksev vanus (a)	Kõrgus (m)	Läbimõõt (cm)	Rinnaspindala (m <sup>2</sup> /ha)	Tekkeviis	Maht (tm)	Maht (tm/ha)	Puude arv (tk/ha)
esimene	75	hall lepp	1967	45	53	19	16	20.9	S	622	183	0
esimene	20	kask	1957	55	63	21	16	5	S	167	49	0
esimene	5	haab	1947	65	73	23	30	1.2	S	41	12	0
põõsa	100	toomingas				3	0	0	S	0	0	0

Rinne	Kahjustatud puuliik	Vanus (a)	Kahjustuse protsent	Kahjustaja
esimene	haab		30	haavataelik

Töö liik	Järjekord	Töö aasta	Rinne	Puuliik	Vanus (a)	Raieprotsent	Kogus (tm)
looduslikule uuenemisele kaasaaitamise muud abinõud							-
lageraie			esimene	hall lepp	45	100	622
lageraie			esimene	haab	65	100	41
lageraie			esimene	kask	55	90	150

<b>Maakond</b>	Lääne maakond	<b>Metsakorraldusettevõte</b>	Metsabüroo OÜ			
<b>Vald</b>	Lääne-Nigula vald	<b>Metsakorraldaja</b>	Helmut Truu			
<b>Üksus</b>	OTSA	<b>Inventeerimise kuupäev</b>	17.02.2012			
<b>Katastritunnus</b>	77601:001:0273	<b>Registrikande kuupäev</b>	09.03.2012			
<b>Kvartal</b>		<b>Maht</b>	<b>Täius</b>	<b>Rinnaspindala</b>		
<b>Eraldis</b>	8	<b>Rinne</b>	<b>tm</b>	<b>tm/ha</b>	<b>%</b>	<b>m<sup>2</sup>/ha</b>
<b>Pindala</b>	1 ha	<b>Esimene</b>	179	179	91	23
<b>Kõrgusindeks</b>	25	<b>Teine</b>	0	0	0	0
<b>Boniteediklass</b>	II	<b>Üksikpuud</b>	0	0		
<b>Kasvukohatüüp</b>	angervaksa	<b>Kokku</b>	179	179		
<b>Kuivendus</b>	jah	<b>Surnud mets</b>	5	5		
<b>Peapuuliik</b>	hall lepp	<b>Lamapuit</b>	5	5		
<b>Arenguklass</b>	küps mets	<b>Juurdekasv</b>	5	5		
<b>Keskmine vanus</b>		<b>Põõsarinde liitus (%)</b>			0	
<b>Raievanus</b>						
<b>Keskmine diameeter</b>	15					
<b>Tuleohuklass</b>	IV					

Rinne	%	Puuliik	Tekke-aasta	Vanus (a)	Jooksev vanus (a)	Kõrgus (m)	Läbimõõt (cm)	Rinnaspindala (m <sup>2</sup> /ha)	Tekkeviis	Maht (tm)	Maht (tm/ha)	Puude arv (tk/ha)
esimene	70	hall lepp	1972	40	48	16	15	16.7	S	126	126	0
esimene	30	kask	1952	60	68	18	16	6.3	S	54	54	0

Töö liik	Järjekord	Töö aasta	Rinne	Puuliik	Vanus (a)	Raieprotsent	Kogus (tm)
looduslikule uuenemisele kaasaaitamise muud abinõud							-
lageraie			teine	kask	60	90	49
lageraie			teine	hall lepp	40	100	126





# Katastritunnus 77601:001:0273



## Legend

1:5000

Kaardikiht	
	Valitud eraldis (registreeritud)
	Metsaregister: Eraldised 26.10.2020
	Maa-amet: Katastriüksused 26.10.2020
	Hübriidkaart: Maa-amet 26.10.2020
	Ortofoto: Maa-amet 26.10.2020
	Eesti kaart 26.10.2020