

Maaüksuse asukoht

Maakond Põlva maakond	Vald / linn Räpina vald	Metskond
Kinnistu number 122938	Kinnistu nimetus RADAMA VIIRA	

Number	Esitamise kp	Katastritunnus	Kvartal	Eraldis	Pindala (ha)	Tööliik	Maht (tm)	Otsuse kp	Otsus	Kehtiv kuni
50000727164	27.09.2022	70701:002:0462		1	0.65	lageraie	201	27.09.2022	JAH	26.09.2023

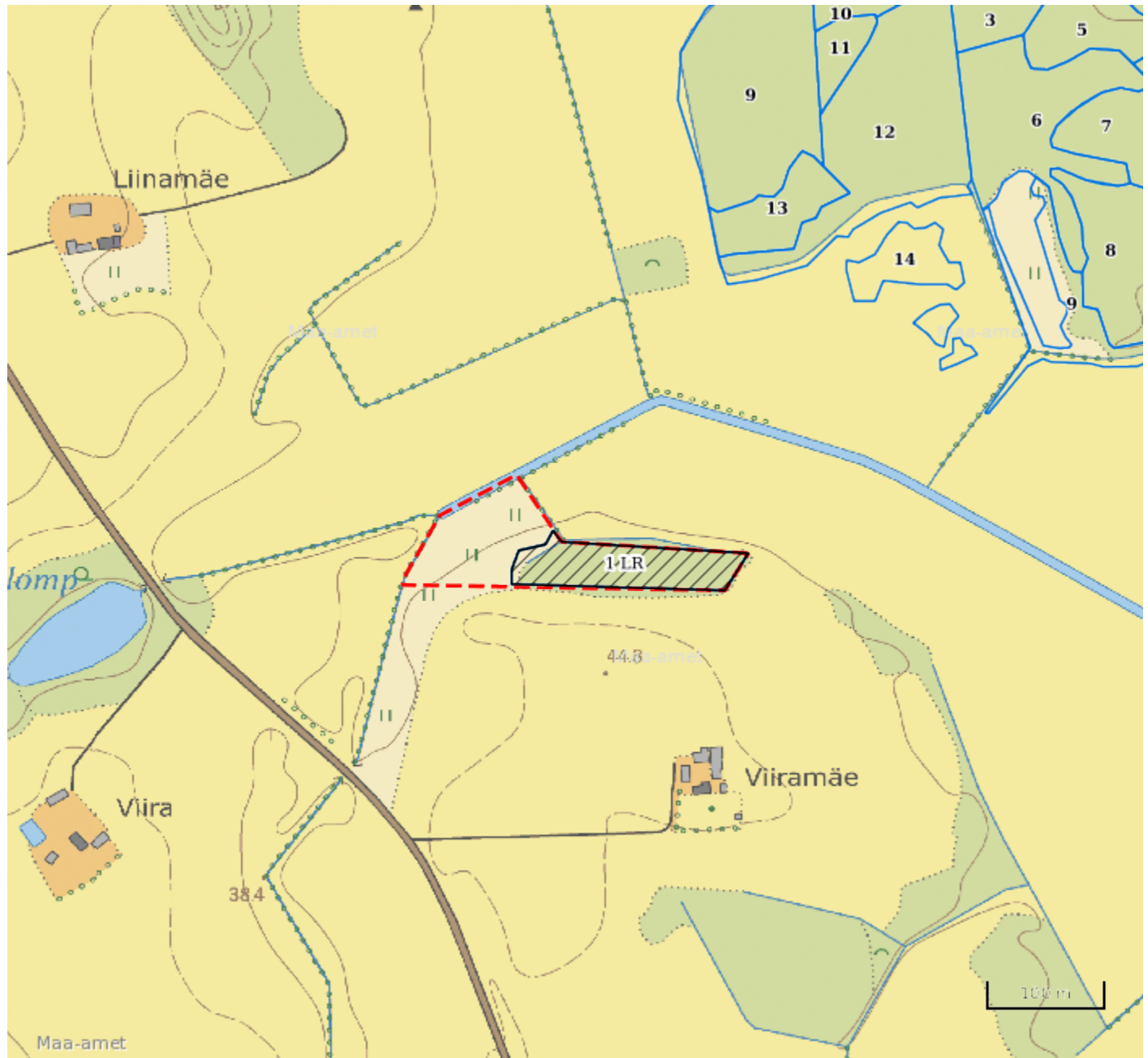
Registreerimisest keeldumise põhjused/soovitused/täiendavad tingimused

Metsateatis nr **50000727164**, katastritunnus 70701:002:0462, eraldis nr 1.

Metsateatis vastab Metsaseaduse §41 lg 8¹ nõuetele. Otsust on võimalik vaidlustada 30 päeva jooksul teatavaks tegemisest arvates, esitades vaide Keskkonnaametile haldusmenetluse seaduses sätestatud korras või kaebuse halduskohtusse halduskohtumenetluse seadustikus sätestatud korras.






Looduskaitseaduse (LKS §55 lg 6¹) alusel on keelatud looduslikult esinevate lindude tahtlik häirimine, eriti pesitsemise ja poegade üleskasvatamise ajal. Lindude pesitsemise tippaeg on aprilli keskpaigast suve keskpaigani. Lindude asustustihedus on reeglina kõrgem segametsades (laane-, salu- ja soovikumetsades) ning kasvab metsa vanuse tõustes.

Aitäh, et aitad hoida loodust ja elurikkust.



Legend

1:5000

Kaardikiht	
	Põhikaart: Maa-amet 23.03.2023
	Metsaregister: Eraldised 23.03.2023
	Maa-amet: Katastriüksused 23.03.2023
	Metsaregister: Metsateatised 23.03.2023
	Metsaregister: Metsateatised (EI otsus) 23.03.2023
	Metsaregister: Kahjustusteatised 23.03.2023