

## Katastritunnus 71814:001:0353

Maakond	Harju maakond	Metsakorraldusettevõte	Metsabüroo OÜ			
Vald	Saku vald	Metsakorraldaja	Helmut Truu			
Üksus	TOMINGA	Inventeerimise kuupäev	01.12.2010			
Katastritunnus	71814:001:0353	Registrikande kuupäev	15.12.2010			
Kvartal		Maht	Täius	Rinnaspindala		
Eraldis	1	Rinne	tm	tm/ha	%	m <sup>2</sup> /ha
Pindala	0.8 ha	Esimene	138	173	63	19
Kõrgusindeks	25	Teine	0	0	0	0
Boniteediklass	II	Üksikpuud	0	0		
Kasvukohatüüp	sinilille	Kokku	138	173		
Kuivendus	ei	Surnud mets	4	5		
Peapuuliik	kuusk	Lamapuit	0	0		
Arenguklass	keskealine mets	Juurdekasv	5	7		
Keskmine vanus	70	Pöösarinde liitus (%)			0	
Raievanus	80					
Keskmine diameeter	20					
Tuleohuklass	III					

Rinne	%	Puuliik	Tekke- aasta	Vanus (a)	Jooksev vanus (a)	Kõrgus (m)	Läbimõõt (cm)	Rinnas- pindala (m <sup>2</sup> /ha)	Tekke- viis	Maht (tm)	Maht (tm/ha)	Puude arv (tk/ha)
esimene	70	kuusk	1950	60	70	18	20	13	S	96	120	0
esimene	15	mänd	1950	60	70	18	24	2.9	S	21	26	0
esimene	5	haab	1950	60	70	18	28	1	S	7	9	0
esimene	5	kask	1950	60	70	18	18	1	S	7	9	0
esimene	5	tamm	1930	80	90	16	24	1.1	S	7	9	0
pöösa	100	sarapuu				2	0	0	S	0	0	0

täius või liitus ebaühtlane

Maakond	Harju maakond	Metsakorraldusettevõte	Metsabüroo OÜ			
Vald	Saku vald	Metsakorraldaja	Helmut Truu			
Üksus	TOMINGA	Inventeerimise kuupäev	01.12.2010			
Katastritunnus	71814:001:0353	Registrikande kuupäev	15.12.2010			
Kvartal		Maht	Täius	Rinnaspindala		
Eraldis	2	Rinne	tm	tm/ha	%	m <sup>2</sup> /ha
Pindala	0.5 ha	Esimene	0	0	0	0
Kõrgusindeks	0	Teine	0	0	0	0
Boniteediklass	III	Üksikpuud	0	0		
Kasvukohatüüp	sinilille	Kokku	0	0		
Kuivendus	ei	Surnud mets	0	0		
Peapuuliik	kuusk	Lamapuit	0	0		
Arenguklass	selgusetu ala	Juurdekasv	0	0		
Keskmine vanus		Pöösarinde liitus (%)			0	
Raievanus						
Tuleohuklass	I					

Rinne	%	Puuliik	Tekke- aasta	Vanus (a)	Jooksev vanus (a)	Kõrgus (m)	Läbimõõt (cm)	Rinnas- pindala (m <sup>2</sup> /ha)	Tekke- viis	Maht (tm)	Maht (tm/ha)	Puude arv (tk/ha)
-	90	kuusk	2000	10	20	1.5	1	0	S	1	1	1000
-	10	kask	2000	10	20	1.5	1	0	S	0	0	0

täius või liitus ebaühtlane

<b>Maakond</b>	Harju maakond	<b>Metsakorraldusettevõte</b>	Metsabüroo OÜ		
<b>Vald</b>	Saku vald	<b>Metsakorraldaja</b>	Helmur Truu		
<b>Üksus</b>	TOMINGA	<b>Inventeerimise kuupäev</b>	01.12.2010		
<b>Katastritunnus</b>	71814:001:0353	<b>Registrikande kuupäev</b>	15.12.2010		
<b>Kvartal</b>		<b>Maht</b>	<b>Täius</b>	<b>Rinnaspindala</b>	
<b>Eraldis</b>	3	<b>Rinne</b>	<b>tm</b>	<b>tm/ha</b>	<b>%</b>
<b>Pindala</b>	1.9 ha	<b>Esimene</b>	186	98	65
<b>Kõrgusindeks</b>	26	<b>Teine</b>	29	15	29
<b>Boniteediklass</b>	II	<b>Üksikpuud</b>	0	0	
<b>Kasvukohatüüp</b>	sinilille	<b>Kokku</b>	215	113	
<b>Kuivendus</b>	ei	<b>Surnud mets</b>	0	0	
<b>Peapuuliik</b>	kuusk	<b>Lamapuit</b>	0	0	
<b>Arenguklass</b>	keskealine mets	<b>Juurdekasv</b>	15	8	
<b>Keskmine vanus</b>	45	<b>Põõsarinde liitus (%)</b>	0		
<b>Raievanus</b>	80				
<b>Keskmine diameeter</b>	14				
<b>Tuleohuklass</b>	III				

Rinne	%	Puuliik	Tekke- aasta	Vanus (a)	Jooksev vanus (a)	Kõrgus (m)	Läbimõõt (cm)	Rinnas- pindala (m <sup>2</sup> /ha)	Tekke- viis	Maht (tm)	Maht (tm/ha)	Puude arv (tk/ha)
esimene	100	kuusk	1975	35	45	11	14	15	K	186	98	0
teine	100	kuusk	1990	20	30	5	6	4	S	29	15	0

vanus ebaühtlane

täius või liitus ebaühtlane

<b>Maakond</b>	Harju maakond	<b>Metsakorraldusettevõte</b>	Metsabüroo OÜ		
<b>Vald</b>	Saku vald	<b>Metsakorraldaja</b>	Helmur Truu		
<b>Üksus</b>	TOMINGA	<b>Inventeerimise kuupäev</b>	01.12.2010		
<b>Katastritunnus</b>	71814:001:0353	<b>Registrikande kuupäev</b>	15.12.2010		
<b>Kvartal</b>		<b>Maht</b>	<b>Täius</b>	<b>Rinnaspindala</b>	
<b>Eraldis</b>	4	<b>Rinne</b>	<b>tm</b>	<b>tm/ha</b>	<b>%</b>
<b>Pindala</b>	1.3 ha	<b>Esimene</b>	62	48	60
<b>Kõrgusindeks</b>	23	<b>Teine</b>	0	0	0
<b>Boniteediklass</b>	III	<b>Üksikpuud</b>	0	0	
<b>Kasvukohatüüp</b>	sinilille	<b>Kokku</b>	62	48	
<b>Kuivendus</b>	ei	<b>Surnud mets</b>	0	0	
<b>Peapuuliik</b>	kuusk	<b>Lamapuit</b>	0	0	
<b>Arenguklass</b>	latimets	<b>Juurdekasv</b>	6	5	
<b>Keskmine vanus</b>	36	<b>Põõsarinde liitus (%)</b>	0		
<b>Raievanus</b>	90				
<b>Keskmine diameeter</b>	8				
<b>Tuleohuklass</b>	I				

Rinne	%	Puuliik	Tekke- aasta	Vanus (a)	Jooksev vanus (a)	Kõrgus (m)	Läbimõõt (cm)	Rinnas- pindala (m <sup>2</sup> /ha)	Tekke- viis	Maht (tm)	Maht (tm/ha)	Puude arv (tk/ha)
esimene	75	kuusk	1985	25	35	6	8	8.2	S	47	36	0
esimene	25	kuusk	1975	35	45	11	12	1.8	S	16	12	0

vanus ebaühtlane

täius või liitus ebaühtlane

<b>Maakond</b>	Harju maakond	<b>Metsakorraldusettevõte</b>	Metsabüroo OÜ		
<b>Vald</b>	Saku vald	<b>Metsakorraldaja</b>	Helmut Truu		
<b>Üksus</b>	TOMINGA	<b>Inventeerimise kuupäev</b>	01.12.2010		
<b>Katastritunnus</b>	71814:001:0353	<b>Registrikande kuupäev</b>	15.12.2010		
<b>Kvartal</b>		<b>Maht</b>	<b>Täius</b>	<b>Rinnaspindala</b>	
<b>Eraldis</b>	5	<b>Rinne</b>	<b>tm</b>	<b>tm/ha</b>	<b>%</b>
<b>Pindala</b>	0.9 ha	<b>Esimene</b>	125	139	92
<b>Kõrgusindeks</b>	25	<b>Teine</b>	0	0	0
<b>Boniteediklass</b>	II	<b>Üksikpuud</b>	0	0	
<b>Kasvukohatüüp</b>	sinilille	<b>Kokku</b>	125	139	
<b>Kuivendus</b>	ei	<b>Surnud mets</b>	0	0	
<b>Peapuuliik</b>	kuusk	<b>Lamapuit</b>	0	0	
<b>Arenguklass</b>	keskealine mets	<b>Juurdekasv</b>	8	9	
<b>Keskmine vanus</b>	49	<b>Pöösarinde liitus (%)</b>	0		
<b>Raievanus</b>	76				
<b>Keskmine diameeter</b>	14				
<b>Tuleohuklass</b>	III				

Rinne	%	Puuliik	Tekke- aasta	Vanus (a)	Jooksev vanus (a)	Kõrgus (m)	Läbimõõt (cm)	Rinnas- pindala (m <sup>2</sup> /ha)	Tekke- viis	Maht (tm)	Maht (tm/ha)	Puude arv (tk/ha)
esimene	70	kuusk	1970	40	50	12	14	14	K	87	97	0
esimene	20	hall lepp	1985	25	35	12	12	4.7	S	25	28	0
esimene	10	kask	1985	25	35	12	12	2.3	S	13	14	0

Töö liik	Järjekord	Töö aasta	Rinne	Puuliik	Vanus (a)	Raieprotsent	Kogus (tm)
harvendusraie	esimene		esimene	hall lepp	25	30	8
harvendusraie	esimene		esimene	kuusk	40	20	17
harvendusraie	esimene		esimene	kask	25	25	3

<b>Maakond</b>	Harju maakond	<b>Metsakorraldusettevõte</b>	Metsabüroo OÜ		
<b>Vald</b>	Saku vald	<b>Metsakorraldaja</b>	Helmut Truu		
<b>Üksus</b>	TOMINGA	<b>Inventeerimise kuupäev</b>	01.12.2010		
<b>Katastritunnus</b>	71814:001:0353	<b>Registrikande kuupäev</b>	15.12.2010		
<b>Kvartal</b>		<b>Maht</b>	<b>Täius</b>	<b>Rinnaspindala</b>	
<b>Eraldis</b>	6	<b>Rinne</b>	<b>tm</b>	<b>tm/ha</b>	<b>%</b>
<b>Pindala</b>	0.5 ha	<b>Esimene</b>	18	36	67
<b>Kõrgusindeks</b>	20	<b>Teine</b>	0	0	0
<b>Boniteediklass</b>	III	<b>Üksikpuud</b>	0	0	
<b>Kasvukohatüüp</b>	angervaksa	<b>Kokku</b>	18	36	
<b>Kuivendus</b>	jah	<b>Surnud mets</b>	0	0	
<b>Peapuuliik</b>	kuusk	<b>Lamapuit</b>	0	0	
<b>Arenguklass</b>	latimets	<b>Juurdekasv</b>	2	4	
<b>Keskmine vanus</b>	35	<b>Pöösarinde liitus (%)</b>	0		
<b>Raievanus</b>	89				
<b>Keskmine diameeter</b>	7				
<b>Tuleohuklass</b>	II				

Rinne	%	Puuliik	Tekke- aasta	Vanus (a)	Jooksev vanus (a)	Kõrgus (m)	Läbimõõt (cm)	Rinnas- pindala (m <sup>2</sup> /ha)	Tekke- viis	Maht (tm)	Maht (tm/ha)	Puude arv (tk/ha)
esimene	80	kuusk	1985	25	35	5	7	7.3	K	14	28	0
esimene	20	kask	1985	25	35	5	4	1.7	S	4	7	0

<b>Maakond</b>	Harju maakond	<b>Metsakorraldusettevõte</b>	Metsabüroo OÜ			
<b>Vald</b>	Saku vald	<b>Metsakorraldaja</b>	Helmut Truu			
<b>Üksus</b>	TOMINGA	<b>Inventeerimise kuupäev</b>	01.12.2010			
<b>Katastritunnus</b>	71814:001:0353	<b>Registrikande kuupäev</b>	15.12.2010			
<b>Kvartal</b>		<b>Maht</b>	<b>Täius</b>	<b>Rinnaspindala</b>		
<b>Eraldis</b>	7	<b>Rinne</b>	tm	tm/ha	%	m <sup>2</sup> /ha
<b>Pindala</b>	0.5 ha	<b>Esimene</b>	49	98	43	12
<b>Kõrgusindeks</b>	25	<b>Teine</b>	0	0	0	0
<b>Boniteediklass</b>	II	<b>Üksikpuud</b>	0	0		
<b>Kasvukohatüüp</b>	angervaksa	<b>Kokku</b>	49	98		
<b>Kuivendus</b>	jah	<b>Surnud mets</b>	0	0		
<b>Peapuuliik</b>	kuusk	<b>Lamapuit</b>	0	0		
<b>Arenguklass</b>	keskealine mets	<b>Juurdekasv</b>	2	5		
<b>Keskmine vanus</b>	62	<b>Põõsarinde liitus (%)</b>			0	
<b>Raievanus</b>	81					
<b>Keskmine diameeter</b>	16					
<b>Tuleohuklass</b>	III					

Rinne	%	Puuliik	Tekke- aasta	Vanus (a)	Jooksev vanus (a)	Kõrgus (m)	Läbimõõt (cm)	Rinnas- pindala (m <sup>2</sup> /ha)	Tekke- viis	Maht (tm)	Maht (tm/ha)	Puude arv (tk/ha)
esimene	50	kuusk	1960	50	60	15	16	6	S	24	48	0
esimene	20	mänd	1960	50	60	16	18	2.4	S	10	19	0
esimene	15	kuusk	1930	80	90	17	26	1.6	S	8	15	0
esimene	10	kask	1960	50	60	14	14	1.4	S	5	10	0
esimene	5	mänd	1930	80	90	17	28	0.6	S	3	5	0
järelkasvu	100	kuusk	2000	10	20	2	4	0	S	0	0	500

täius või liitus ebaühtlane

<b>Maakond</b>	Harju maakond	<b>Metsakorraldusettevõte</b>	Metsabüroo OÜ			
<b>Vald</b>	Saku vald	<b>Metsakorraldaja</b>	Helmut Truu			
<b>Üksus</b>	TOMINGA	<b>Inventeerimise kuupäev</b>	01.12.2010			
<b>Katastritunnus</b>	71814:001:0353	<b>Registrikande kuupäev</b>	15.12.2010			
<b>Kvartal</b>		<b>Maht</b>	<b>Täius</b>	<b>Rinnaspindala</b>		
<b>Eraldis</b>	8	<b>Rinne</b>	tm	tm/ha	%	m <sup>2</sup> /ha
<b>Pindala</b>	1.3 ha	<b>Esimene</b>	207	159	56	17
<b>Kõrgusindeks</b>	20	<b>Teine</b>	23	18	14	3
<b>Boniteediklass</b>	III	<b>Üksikpuud</b>	0	0		
<b>Kasvukohatüüp</b>	angervaksa	<b>Kokku</b>	230	177		
<b>Kuivendus</b>	jah	<b>Surnud mets</b>	7	5		
<b>Peapuuliik</b>	kuusk	<b>Lamapuit</b>	7	5		
<b>Arenguklass</b>	küps mets	<b>Juurdekasv</b>	5	4		
<b>Keskmine vanus</b>	99	<b>Põõsarinde liitus (%)</b>			0	
<b>Raievanus</b>	90					
<b>Keskmine diameeter</b>	24					
<b>Tuleohuklass</b>	III					

Rinne	%	Puuliik	Tekke- aasta	Vanus (a)	Jooksev vanus (a)	Kõrgus (m)	Läbimõõt (cm)	Rinnas- pindala (m <sup>2</sup> /ha)	Tekke- viis	Maht (tm)	Maht (tm/ha)	Puude arv (tk/ha)
esimene	70	kuusk	1920	90	100	19	24	11.5	S	144	111	0
esimene	15	kask	1940	70	80	18	18	2.8	S	31	24	0
esimene	15	mänd	1920	90	100	18	26	2.7	S	31	24	0
teine	100	kuusk	1940	70	80	10	12	3	S	23	18	0

Töö liik	Järjekord	Töö aasta	Rinne	Puuliik	Vanus (a)	Raieprotsent	Kogus (tm)
kultuuride hooldamine	-						
istutamine	-			kuusk			
lageraie	esimene		esimene	kuusk	90	100	144
lageraie	esimene		esimene	kask	70	100	31
lageraie	esimene		esimene	mänd	90	90	28
lageraie	esimene		teine	kuusk	70	100	23

<b>Maakond</b>	Harju maakond	<b>Metsakorraldusettevõte</b>	Metsabüroo OÜ			
<b>Vald</b>	Saku vald	<b>Metsakorraldaja</b>	Helmut Truu			
<b>Üksus</b>	TOMINGA	<b>Inventeerimise kuupäev</b>	01.12.2010			
<b>Katastritunnus</b>	71814:001:0353	<b>Registrikande kuupäev</b>	15.12.2010			
<b>Kvartal</b>		<b>Maht</b>	<b>Täius</b>	<b>Rinnaspindala</b>		
<b>Eraldis</b>	9	<b>Rinne</b>	<b>tm</b>	<b>tm/ha</b>	<b>%</b>	<b>m<sup>2</sup>/ha</b>
<b>Pindala</b>	1.6 ha	<b>Esimene</b>	285	178	88	23
<b>Kõrgusindeks</b>	26	<b>Teine</b>	0	0	0	0
<b>Boniteediklass</b>	II	<b>Üksikpuud</b>	0	0		
<b>Kasvukohatüüp</b>	angervaksa	<b>Kokku</b>	285	178		
<b>Kuivendus</b>	jah	<b>Surnud mets</b>	8	5		
<b>Peapuuliik</b>	kuusk	<b>Lamapuit</b>	0	0		
<b>Arenguklass</b>	keskealine mets	<b>Juurdekasv</b>	15	9		
<b>Keskmine vanus</b>	55	<b>Pöösarinde liitus (%)</b>			0	
<b>Raievanus</b>	80					
<b>Keskmine diameeter</b>	15					
<b>Tuleohuklass</b>	III					

Rinne	%	Puuliik	Tekke- aasta	Vanus (a)	Jooksev vanus (a)	Kõrgus (m)	Läbimõõt (cm)	Rinnas- pindala (m <sup>2</sup> /ha)	Tekke- viis	Maht (tm)	Maht (tm/ha)	Puude arv (tk/ha)
esimene	65	kuusk	1967	43	53	14	15	15	K	186	116	0
esimene	15	kask	1970	40	50	14	14	3.9	S	43	27	0
esimene	10	kuusk	1930	80	90	17	26	2	S	29	18	0
esimene	10	mänd	1920	90	100	17	28	2.1	S	29	18	0

Töö liik	Järjekord	Töö aasta	Rinne	Puuliik	Vanus (a)	Raieprotsent	Kogus (tm)
harvendusraie	esimene		esimene	kuusk	43	25	46
harvendusraie	esimene		esimene	kask	40	25	11
harvendusraie	esimene		esimene	kuusk	80	50	14
harvendusraie	esimene		esimene	mänd	90	50	14





täius või liitus ebaühtlane

# Katastritunnus 71814:001:0353



## Legend

1:5000

Kaardikiht	
	Valitud eraldis (registreeritud)
	Metsaregister: Eraldised (riik) 11.08.2020
	Metsaregister: Eraldised 11.08.2020
	Metsaregister: Metsateatised 11.08.2020
	Maa-amet: Katastriüksused 11.08.2020
	Hübriidkaart: Maa-amet 11.08.2020
	Ortofoto: Maa-amet 11.08.2020
	Eesti kaart 11.08.2020