

## Maaüksuse asukoht

Maakond Lääne-Viru maakond	Vald / linn Tapa vald	Metskond
Kinnistu number 1956836	Kinnistu nimetus Tondi	

Number	Esitamise kp	Katastritunnus	Kvartal	Eraldis	Pindala (ha)	Tööliik	Maht (tm)	Otsuse kp	Otsus	Kehtiv kuni
50000583496	29.11.2021	40001:003:0065		2	2.21	raadamine	150	10.12.2021	JAH	09.12.2022
50000583498	29.11.2021	40001:003:0065		3	0.85	raadamine	100	10.12.2021	JAH	09.12.2022
50000590964	10.12.2021	40001:003:0065		1	3.66	raadamine	300	10.12.2021	JAH	09.12.2022
50000665792	11.05.2022	40001:003:0065		4	1.08	lageraie	151	11.05.2022	JAH	10.05.2023

## Registreerimisest keeldumise põhjused/soovitused/täiendavad tingimused

Metsateatis nr **50000583496**, katastritunnus 40001:003:0065, eraldis nr 2.

Maleva VI kruusakarjäär.

Kaevandamisluba nr. KL-509178

----

Metsateatis vastab Metsaseaduse §41 lg 8<sup>1</sup> nõuetele. Otsust on võimalik vaidlustada 30 päeva jooksul teatavaks tegemisest arvates, esitades vaide Keskkonnaametile haldusmenetluse seaduses sätestatud korras või kaebuse halduskohtusse halduskohtumenetluse seadustikus sätestatud korras.

Metsateatis nr **50000583498**, katastritunnus 40001:003:0065, eraldis nr 3.

Maleva VI kruusakarjäär.

Kaevandamisluba nr. KL-509178

----

Metsateatis vastab Metsaseaduse §41 lg 8<sup>1</sup> nõuetele. Otsust on võimalik vaidlustada 30 päeva jooksul teatavaks tegemisest arvates, esitades vaide Keskkonnaametile haldusmenetluse seaduses sätestatud korras või kaebuse halduskohtusse halduskohtumenetluse seadustikus sätestatud korras.

Metsateatis nr **50000590964**, katastritunnus 40001:003:0065, eraldis nr 1.

Maleva VI kruusakarjäär.

Kaevandamisluba nr. KL-509178

----

Metsateatis vastab Metsaseaduse §41 lg 8<sup>1</sup> nõuetele. Otsust on võimalik vaidlustada 30 päeva jooksul teatavaks tegemisest arvates, esitades vaide Keskkonnaametile haldusmenetluse seaduses sätestatud korras või kaebuse halduskohtusse halduskohtumenetluse seadustikus sätestatud korras.

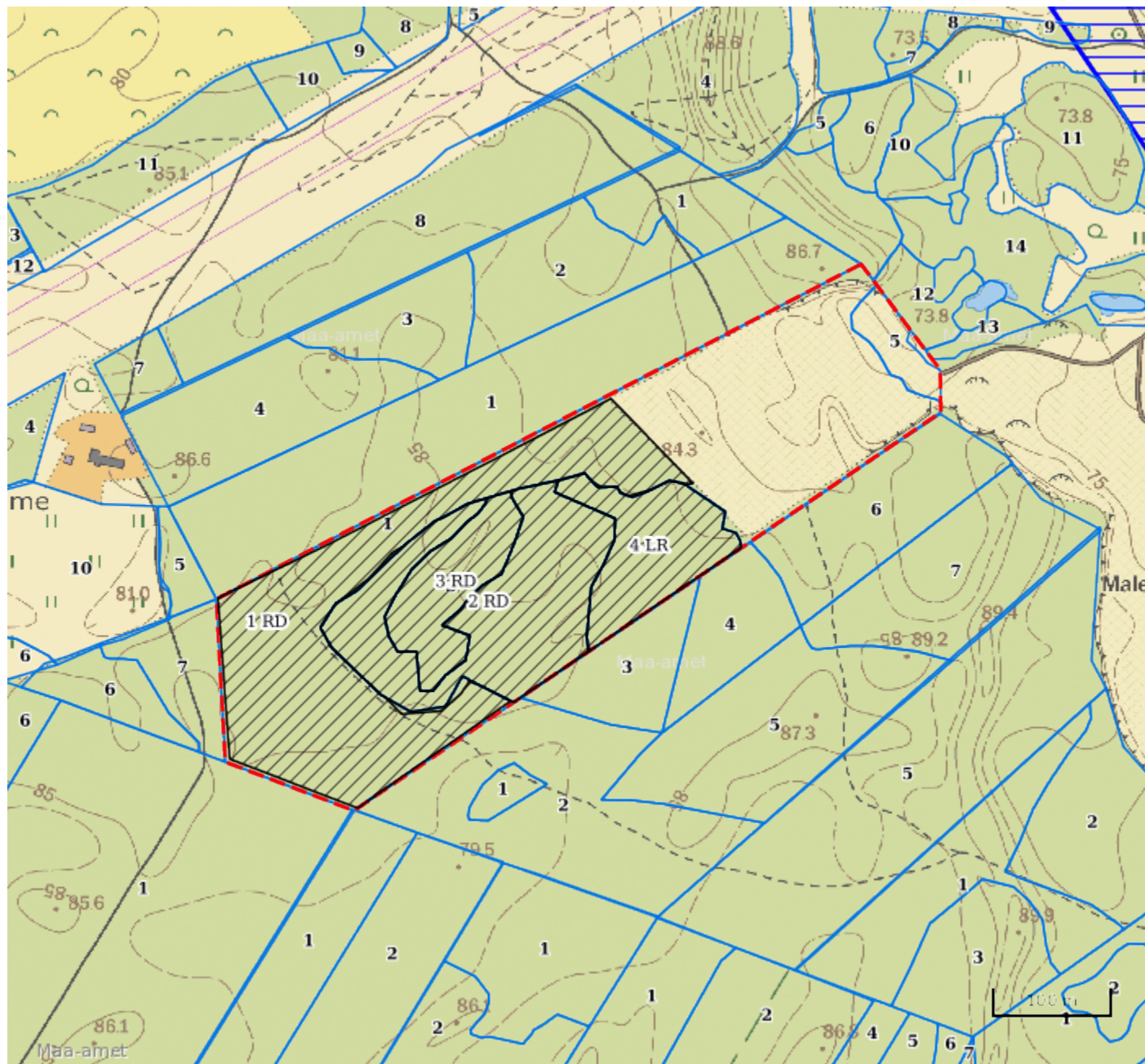
Metsateatis nr **50000665792**, katastritunnus 40001:003:0065, eraldis nr 4.

Metsateatis vastab Metsaseaduse §41 lg 8<sup>1</sup> nõuetele. Otsust on võimalik vaidlustada 30 päeva jooksul teatavaks tegemisest arvates, esitades vaide Keskkonnaametile haldusmenetluse seaduses sätestatud korras või kaebuse halduskohtusse halduskohtumenetluse seadustikus sätestatud korras.

Looduskaitseaduse ( LKS §55 lg 6<sup>1</sup>) alusel on keelatud looduslikult esinevate lindude tahtlik häirimine, eriti pesitsemise ja poegade üleskasvatamise ajal. Lindude pesitsemise tippaeg on aprilli keskpaigast suve keskpaigani. Lindude asustustihedus on reeglina kõrgem segametsades (laane-, salu- ja soovikumetsades) ning kasvab metsa vanuse tõustes.






Aitäh, et aitad hoida loodust ja elurikkust.

Katastritunnus 40001:003:0065



Legend

1:5000

Kaardikiht	
	Põhikaart: Maa-amet 21.09.2022
	Metsaregister: Eraldised 21.09.2022
	Maa-amet: Katastriüksused 21.09.2022
	Metsaregister: Metsateatised 21.09.2022
	Metsaregister: Metsateatised (EI otsus) 21.09.2022
	Metsaregister: Kahjustusteatised 21.09.2022

Keskkonnaamet  
 Registrikood 70008658  
 Narva mnt 7a  
 15172 Tallinn, Eesti

telefon: 662 5999  
 e-post: klienditugi@keskkonnaamet.ee  
<http://www.keskkonnaamet.ee>