

Maaüksuse asukoht

Maakond Saare maakond	Vald / linn Saaremaa vald	Metsakond
Kinnistu number 2617534	Kinnistu nimetus KUIGU	

Number	Esitamise kp	Katastritunnus	Kvartal	Eraldis	Pindala (ha)	Tööliik	Maht (tm)	Otsuse kp	Otsus	Kehtiv kuni
50000561750	20.10.2021	27001:003:0118		9	0.72	lageraie	197	03.11.2021	JAH	02.11.2022
50000561754	20.10.2021	27001:003:0118		5	2.01	lageraie	488	20.10.2021	JAH	19.10.2022
50000561756	20.10.2021	27001:003:0118		2	1.19	lageraie	199	20.10.2021	JAH	19.10.2022
50000561758	20.10.2021	27001:003:0118		1	1.00	lageraie	202	03.11.2021	JAH	02.11.2022

Registreerimisest keeldumise põhjused/soovitused/täiendavad tingimused

Metsateatis nr **50000561750**, katastritunnus 27001:003:0118, eraldis nr 9.

Metsateatis vastab Metsaseaduse §41 lg 8¹ nõuetele. Otsust on võimalik vaidlustada 30 päeva jooksul teatavaks tegemisest arvates, esitades vaide Keskkonnaametile haldusmenetluse seaduses sätestatud korras või kaebuse halduskohtusse halduskohtumenetluse seadustikus sätestatud korras.

Metsateatis nr **50000561754**, katastritunnus 27001:003:0118, eraldis nr 5.

Lugupeetud metsateatise esitaja. Hoiatame, et kavandatud tööala kattub objektiga: Ranna või kalda veekaitsevöönd; Tulenevalt Metsaseaduse § 41 lg 7, Veeseaduse §117 lg 2, § 119 p 2 ja 6, § 121 lg 1 ja 2 järgida raietel järgnevaid tingimusi ja soovitusi. Tingimused: 1. Tööde tegemisel on keelatud raiejäätmete jätmine veekogusse (alus: Veeseadus § 117 lg 2) 2. Ei ole lubatud veekogu läbimine mootorsõidukiga (alus: Veeseadus §119 p 6) Soovitused: 1. Vee-elustiku häiringute ning pinnase kahjustamise vältimiseks on soovitatav teostada raietöid võimalusel külmunud pinnasega. 2. Uuendusraietel soovitame säilitada veekogu veekaitsevööndis maksimaalselt alusmetsa ja põõsarinnet. Soovitus ei kehti maaparandussüsteemi ehitamiseks ja hoiuks alus: Veeseadus § 119 p 2

Lugupeetud metsateatise esitaja. Hoiatame, et kavandatud tööala kattub objektiga: Ranna või kalda veekaitsevöönd; Luhaniidu oja Tulenevalt Metsaseaduse § 41 lg 7, Veeseaduse §117 lg 2, § 119 p 2 ja 6, § 121 lg 1 ja 2 järgida raietel järgnevaid tingimusi ja soovitusi. Tingimused: 1. Tööde tegemisel on keelatud raiejäätmete jätmine veekogusse (alus: Veeseadus § 117 lg 2) 2. Ei ole lubatud veekogu läbimine mootorsõidukiga (alus: Veeseadus §119 p 6) Soovitused: 1. Vee-elustiku häiringute ning pinnase kahjustamise vältimiseks on soovitatav teostada raietöid võimalusel külmunud pinnasega. 2. Uuendusraietel soovitame säilitada veekogu veekaitsevööndis maksimaalselt alusmetsa ja põõsarinnet. Soovitus ei kehti maaparandussüsteemi ehitamiseks ja hoiuks alus: Veeseadus § 119 p 2

Metsateatis vastab Metsaseaduse §41 lg 8¹ nõuetele. Otsust on võimalik vaidlustada 30 päeva jooksul teatavaks tegemisest arvates, esitades vaide Keskkonnaametile haldusmenetluse seaduses sätestatud korras või kaebuse halduskohtusse halduskohtumenetluse seadustikus sätestatud korras.

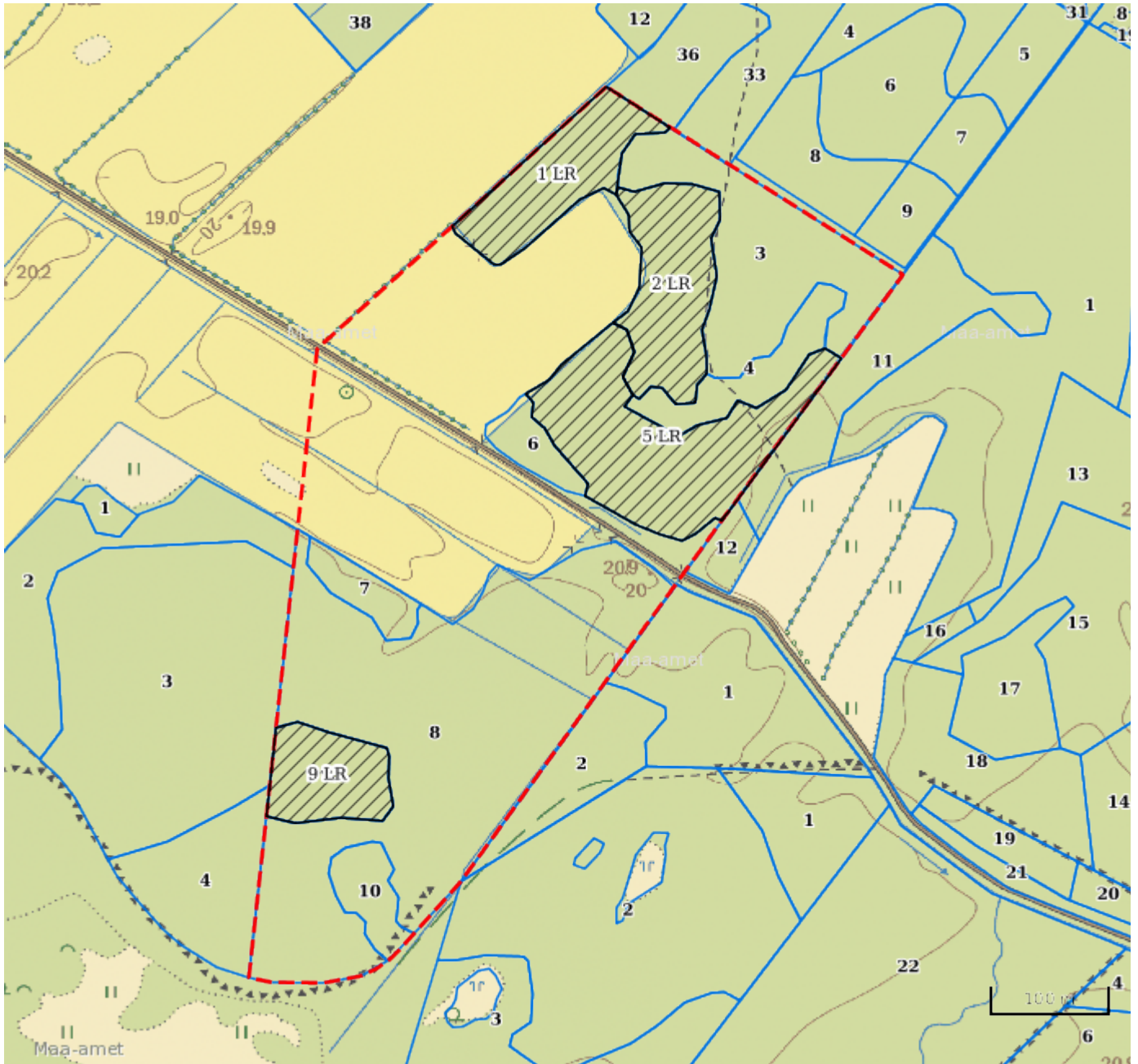
Metsateatis nr **50000561756**, katastritunnus 27001:003:0118, eraldis nr 2.

Metsateatis vastab Metsaseaduse §41 lg 8¹ nõuetele. Otsust on võimalik vaidlustada 30 päeva jooksul teatavaks tegemisest arvates, esitades vaide Keskkonnaametile haldusmenetluse seaduses sätestatud korras või kaebuse halduskohtusse halduskohtumenetluse seadustikus sätestatud korras.

Metsateatis nr **50000561758**, katastritunnus 27001:003:0118, eraldis nr 1.






Hoiatus! Tööala piirneb kaitstava loodusobjektiga Käku looduskaitseala. Tööde teostamisel jälgige seadusandlust ja kaitstava loodusobjekti piirjooni.

Metsateatis vastab Metsaseaduse §41 lg 8¹ nõuetele. Otsust on võimalik vaidlustada 30 päeva jooksul teatavaks tegemisest arvates, esitades vaide Keskkonnaametile haldusmenetluse seaduses sätestatud korras või kaebuse halduskohtusse halduskohtumenetluse seadustikus sätestatud korras.



Legend

1:5000

Kaardikiht	
	Põhikaart: Maa-amet 04.11.2021
	Metsaregister: Eraldised 04.11.2021
	Maa-amet: Katastriüksused 04.11.2021
	Metsaregister: Metsateatased 04.11.2021
	Metsaregister: Metsateatased (EI otsus) 04.11.2021
	Metsaregister: Kahjustusteatased 04.11.2021