

## Maaüksuse asukoht

Maakond Ida-Viru maakond	Vald / linn Toila vald	Metskond
Kinnistu number 4522708	Kinnistu nimetus	

Number	Esitamise kp	Katastritunnus	Kvartal	Eraldis	Pindala (ha)	Tööliik	Maht (tm)	Otsuse kp	Otsus	Kehtiv kuni
50000631590	22.02.2022	80201:002:0416		1	0.94	lageraie	Ei kuvata	02.03.2022	JAH	01.03.2023

## Registreerimisest keeldumise põhjused/soovitused/täiendavad tingimused

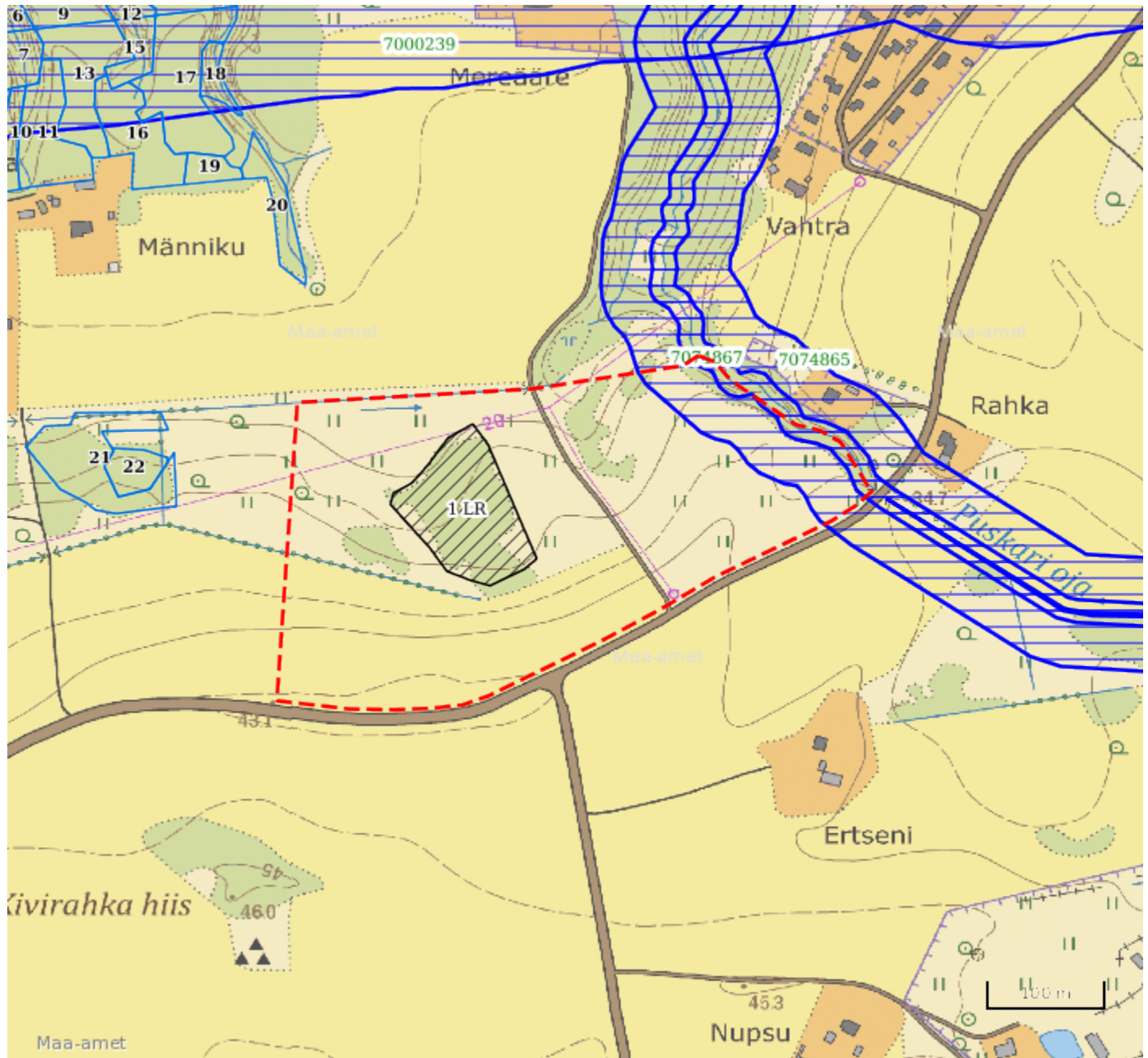
Metsateatis nr **50000631590**, katastritunnus 80201:002:0416, eraldis nr 1.

Metsateatis vastab Metsaseaduse §41 lg 8<sup>1</sup> nõuetele. Otsust on võimalik vaidlustada 30 päeva jooksul teatavaks tegemisest arvates, esitades vaide Keskkonnaametile haldusmenetluse seaduses sätestatud korras või kaebuse halduskohtusse halduskohtumenetluse seadustikus sätestatud korras.

Looduskaitseaduse ( LKS §55 lg 6<sup>1</sup>) alusel on keelatud looduslikult esinevate lindude tahtlik häirimine, eriti pesitsemise ja poegade üleskasvatamise ajal. Lindude pesitsemise tippaeg on aprilli keskpaigast suve keskpaigani. Lindude asustustihedus on reeglina kõrgem segametsades (laane-, salu- ja soovikumetsades) ning kasvab metsa vanuse tõustes.






Aitäh, et aitad hoida loodust ja elurikkust.

Katastritunnus 80201:002:0416



Legend

1:5000

Kaardikiht	
	Põhikaart: Maa-amet 01.11.2022
	Metsaregister: Eraldised 01.11.2022
	Maa-amet: Katastriüksused 01.11.2022
	Metsaregister: Metsateatised 01.11.2022
	Metsaregister: Metsateatised (EI otsus) 01.11.2022
	Metsaregister: Kahjustusteatised 01.11.2022

Keskkonnaamet  
 Registrikood 70008658  
 Narva mnt 7a  
 15172 Tallinn, Eesti

telefon: 662 5999  
 e-post: klienditugi@keskkonnaamet.ee  
<http://www.keskkonnaamet.ee>