

Maaüksuse asukoht

| | | |
|-----------------------------|-------------------------------|----------|
| Maakond Viljandi maakond | Vald / linn Mulgi vald | Metskond |
| Kinnistu number 2033139 | Kinnistu nimetus Jaaniussi | |

| Number | Esitamise kp | Katastritunnus | Kvartal | Eraldis | Pindala (ha) | Tööliik | Maht (tm) | Otsuse kp | Otsus | Kehtiv kuni |
|-------------|--------------|----------------|---------|---------|--------------|----------|-----------|------------|-------|-------------|
| 50000635355 | 07.07.2023 | 10501:003:0980 | | 7 | 0.53 | lageraie | Ei kuvata | 18.07.2023 | JAH | 17.07.2024 |
| 50000635357 | 07.07.2023 | 10501:003:0980 | | 8 | 1.47 | lageraie | Ei kuvata | 18.07.2023 | JAH | 17.07.2024 |

Registreerimisest keeldumise põhjused/soovitused/täiendavad tingimused

Metsateatis nr **50000635355**, katastritunnus 10501:003:0980, eraldis nr 7.

Hüpoteek Eesti Vabariigi kasuks. Raie kooskõlastatud Maa-ameti kirjaga, mis on registreeritud dokumendihaldusesüsteemis 18.07.2023 nr all 13-2/23/14722.

Lugupeetud metsateatise esitaja. Hoiatame, et kavandatud raieala kattub objektiga: Ranna või kalda veekaitsevöönd; Neitsi oja. Veeseaduse § 118 lõike 1 kohaselt on veekaitsevööndi eesmärk vältida veekogu kalda või ranna erosiooni või hajuheidet. Tulenevalt veeseaduse § 119 punktist 2 ning keskkonnaministri 11.08.2017 määruse nr 28 § 4 lõikest 2 tuleb raietööde tegemisel järgida järgmiseid tingimusi ja soovitusi:

Veekaitsevööndis on keelatud:

1. Uuendusraie, v.a. aegjärgne raie, ning alusmetsa ja põõsarinde eemaldamine;
2. Raidmete jätmine veekaitsevööndisse ja veekogusse;
3. Mootorsõidukitega kallaste kahjustamine, veekogust läbisõitmine ja rööbaste tekitamine.

Kinnitatud uuendusraie metsateatisega on veekaitsevööndis lubatud uuendusraiest erinevad (v.a. aegjärgne raie) õigusaktidega kooskõlas olevad raieviisid.

Soovitused:

1. Veekaitsevööndis raiuda ennekõike neid surnud ja vigastatud puid, mis võivad vette kukkudes veekogu veevoolu takistada;

Hoiatus!

Metsateatis vastab Metsaseaduse §41 lg 8¹ nõuetele. Otsust on võimalik vaidlustada 30 päeva jooksul teatavaks tegemisest arvates, esitades vaide Keskkonnaametile haldusmenetluse seaduses sätestatud korras või kaebuse halduskohtusse halduskohtumenetluse seadustikus sätestatud korras.

Looduskaitseaduse (LKS §55 lg 6¹) alusel on keelatud looduslikult esinevate lindude tahtlik häirimine, eriti pesitsemise ja poegade üleskasvatamise ajal. Lindude pesitsemise tipaeg on aprilli keskpaigast suve keskpaigani. Lindude asustustihedus on reeglina kõrgem segametsades (laane-, salu- ja soovikumetsades) ning kasvab metsa vanuse tõustes.

Aitäh, et aitad hoida loodust ja elurikkust.

Metsateatis nr **50000635357**, katastritunnus 10501:003:0980, eraldis nr 8.

Hüpoteek Eesti Vabariigi kasuks. Raie kooskõlastatud Maa-ameti kirjaga, mis on registreeritud dokumendihaldusesüsteemis 18.07.2023 nr all 13-2/23/14722.

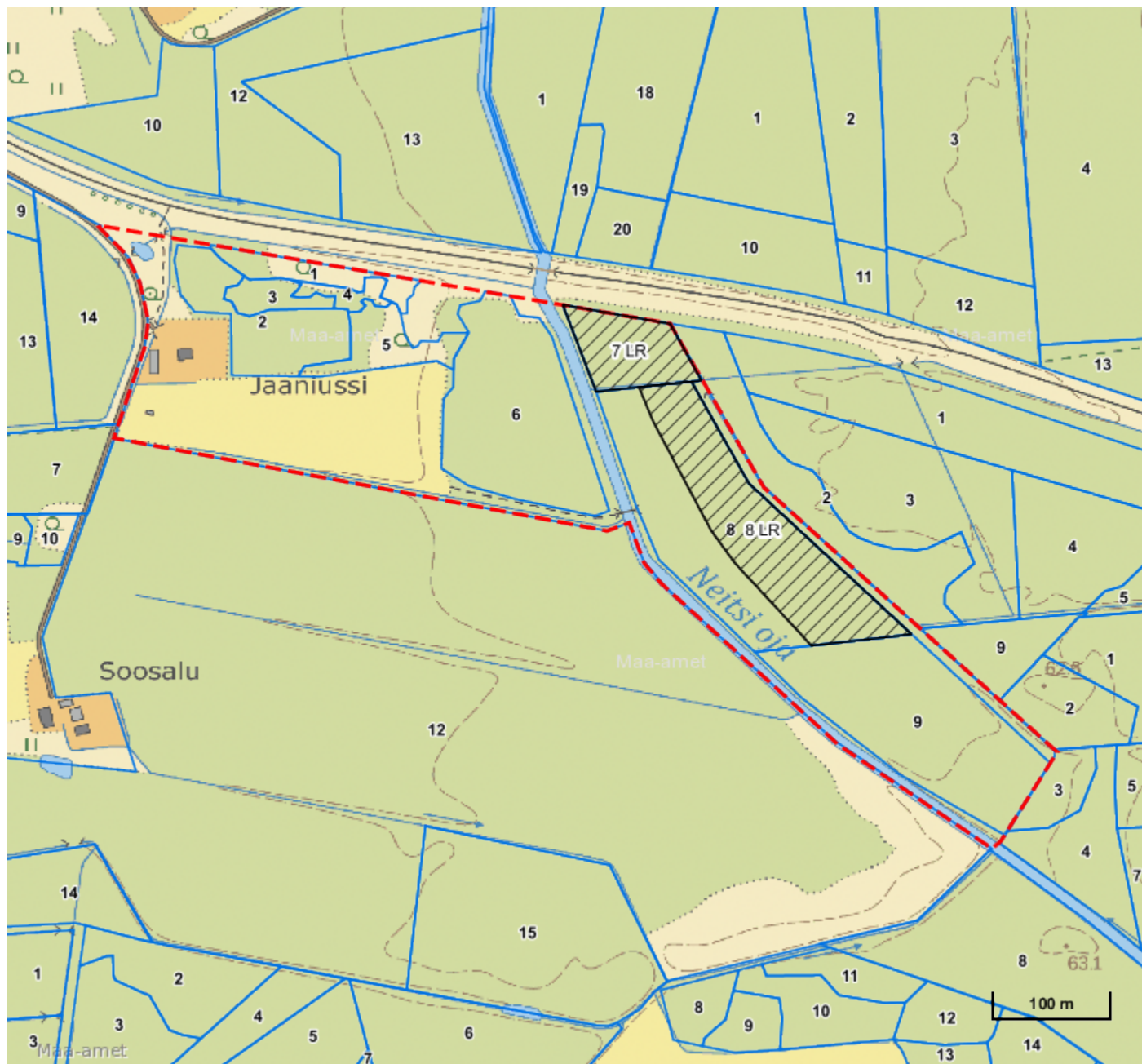
Kokkuvedu läbi karuputke võõrliikide koloonia on lubatud ainult külmunud pinnase tingimustes, soovitavalt lumikatte olemasolul. Metsamaterjali ja raidmete ladustamine kolooniates on keelatud. Pinnasekahjustuste tekitamine kolooniates kutsub esile invasiivse võõrliigi seemnete levimise ja selle paljunemise. Alus: LKS § 57 lg 10. Koloonia täpset asukohta näete metsaportaalis register.metsad.ee.

Metsateatis vastab Metsaseaduse §41 lg 8¹ nõuetele. Otsust on võimalik vaidlustada 30 päeva jooksul teatavaks tegemisest arvates, esitades vaide Keskkonnaametile haldusmenetluse seaduses sätestatud korras või kaebuse halduskohtusse halduskohtumenetluse seadustikus sätestatud korras.

Looduskaitseaduse (LKS §55 lg 6¹) alusel on keelatud looduslikult esinevate lindude tahtlik häirimine, eriti




pesitsemise ja poegade üleskasvatamise ajal. Lindude pesitsemise tippaeg on aprilli keskpaigast suve keskpaigani. Lindude asustustihedus on reeglina kõrgem segametsades (laane-, salu- ja soovikumetsades) ning kasvab metsa vanuse tõustes.

Aitäh, et aitad hoida loodust ja elurikkust.



Legend

1:5000

| Kaardikiht | |
|---|--|
| | Põhikaart: Maa-amet 24.07.2023 |
|  | Metsaregister: Eraldised 24.07.2023 |
|  | Maa-amet: Katastriüksused 24.07.2023 |
|  | Metsaregister: Metsateatised 24.07.2023 |
|  | Metsaregister: Metsateatised (EI otsus) 24.07.2023 |
|  | Metsaregister: Kahjustusteatised 24.07.2023 |