

Maaüksuse asukoht

Maakond Võru maakond	Vald / linn Võru vald	Metskond
Kinnistu number 1196641	Kinnistu nimetus TÄÄTSIMÄE	

Number	Esitamise kp	Katastritunnus	Kvartal	Eraldis	Pindala (ha)	Tööliik	Maht (tm)	Otsuse kp	Otsus	Kehtiv kuni
50000539090	02.09.2021	38902:004:0900		4	0.34	lageraie	65	02.09.2021	JAH	01.09.2022
50000539096	02.09.2021	38902:004:0900		7	0.68	harvendusraie	39	02.09.2021	JAH	01.09.2022
50000539098	02.09.2021	38902:004:0900		8	0.58	lageraie	192	02.09.2021	JAH	01.09.2022
50000539100	02.09.2021	38902:004:0900		9	0.58	lageraie	164	02.09.2021	JAH	01.09.2022
50000539102	02.09.2021	38902:004:0900		10	0.13	lageraie	8	02.09.2021	JAH	01.09.2022
50000539104	02.09.2021	38902:004:0900		11	0.57	lageraie	195	02.09.2021	JAH	01.09.2022
50000539106	02.09.2021	38902:004:0900		12	1.10	harvendusraie	35	02.09.2021	JAH	01.09.2022

Registreerimisest keeldumise põhjused/soovitused/täiendavad tingimused

Metsateatis nr **50000539090**, katastritunnus 38902:004:0900, eraldis nr 4.

Hoiatus! Tööala võib kattuda kaitstava loodusobjektiga: PY; Nõnova väike-konnakotka püsielupaik. Tööde teostamisel jälgige seadusandlust ja kaitstava loodusobjekti piirjooni. Abi saamiseks võib pöörduda Keskkonnaameti poole.

Metsateatis vastab Metsaseaduse §41 lg 8¹ nõuetele. Otsust on võimalik vaidlustada 30 päeva jooksul teatavaks tegemisest arvates, esitades vaide Keskkonnaametile haldusmenetluse seaduses sätestatud korras või kaebuse halduskohtusse halduskohtumenetluse seadustikus sätestatud korras.

Metsateatis nr **50000539096**, katastritunnus 38902:004:0900, eraldis nr 7.

Hoiatus! Tööala võib kattuda kaitstava loodusobjektiga: PY; Nõnova väike-konnakotka püsielupaik. Tööde teostamisel jälgige seadusandlust ja kaitstava loodusobjekti piirjooni. Abi saamiseks võib pöörduda Keskkonnaameti poole.

Metsateatis vastab Metsaseaduse §41 lg 8¹ nõuetele. Otsust on võimalik vaidlustada 30 päeva jooksul teatavaks tegemisest arvates, esitades vaide Keskkonnaametile haldusmenetluse seaduses sätestatud korras või kaebuse halduskohtusse halduskohtumenetluse seadustikus sätestatud korras.

Metsateatis nr **50000539098**, katastritunnus 38902:004:0900, eraldis nr 8.

Hoiatus! Tööala võib kattuda kaitstava loodusobjektiga: PY; Nõnova väike-konnakotka püsielupaik. Tööde teostamisel jälgige seadusandlust ja kaitstava loodusobjekti piirjooni. Abi saamiseks võib pöörduda Keskkonnaameti poole.

Metsateatis vastab Metsaseaduse §41 lg 8¹ nõuetele. Otsust on võimalik vaidlustada 30 päeva jooksul teatavaks tegemisest arvates, esitades vaide Keskkonnaametile haldusmenetluse seaduses sätestatud korras või kaebuse halduskohtusse halduskohtumenetluse seadustikus sätestatud korras.

Metsateatis nr **50000539100**, katastritunnus 38902:004:0900, eraldis nr 9.

Metsateatis vastab Metsaseaduse §41 lg 8¹ nõuetele. Otsust on võimalik vaidlustada 30 päeva jooksul teatavaks tegemisest arvates, esitades vaide Keskkonnaametile haldusmenetluse seaduses sätestatud korras või kaebuse halduskohtusse halduskohtumenetluse seadustikus sätestatud korras.

Metsateatis nr **50000539102**, katastritunnus 38902:004:0900, eraldis nr 10.

Hoiatus! Tööala võib kattuda kaitstava loodusobjektiga: PY; Nõnova väike-konnakotka püsielupaik. Tööde teostamisel jälgige seadusandlust ja kaitstava loodusobjekti piirjooni. Abi saamiseks võib pöörduda Keskkonnaameti poole.

Metsateatis vastab Metsaseaduse §41 lg 8¹ nõuetele. Otsust on võimalik vaidlustada 30 päeva jooksul teatavaks tegemisest arvates, esitades vaide Keskkonnaametile haldusmenetluse seaduses sätestatud korras või kaebuse halduskohtusse halduskohtumenetluse seadustikus sätestatud korras.

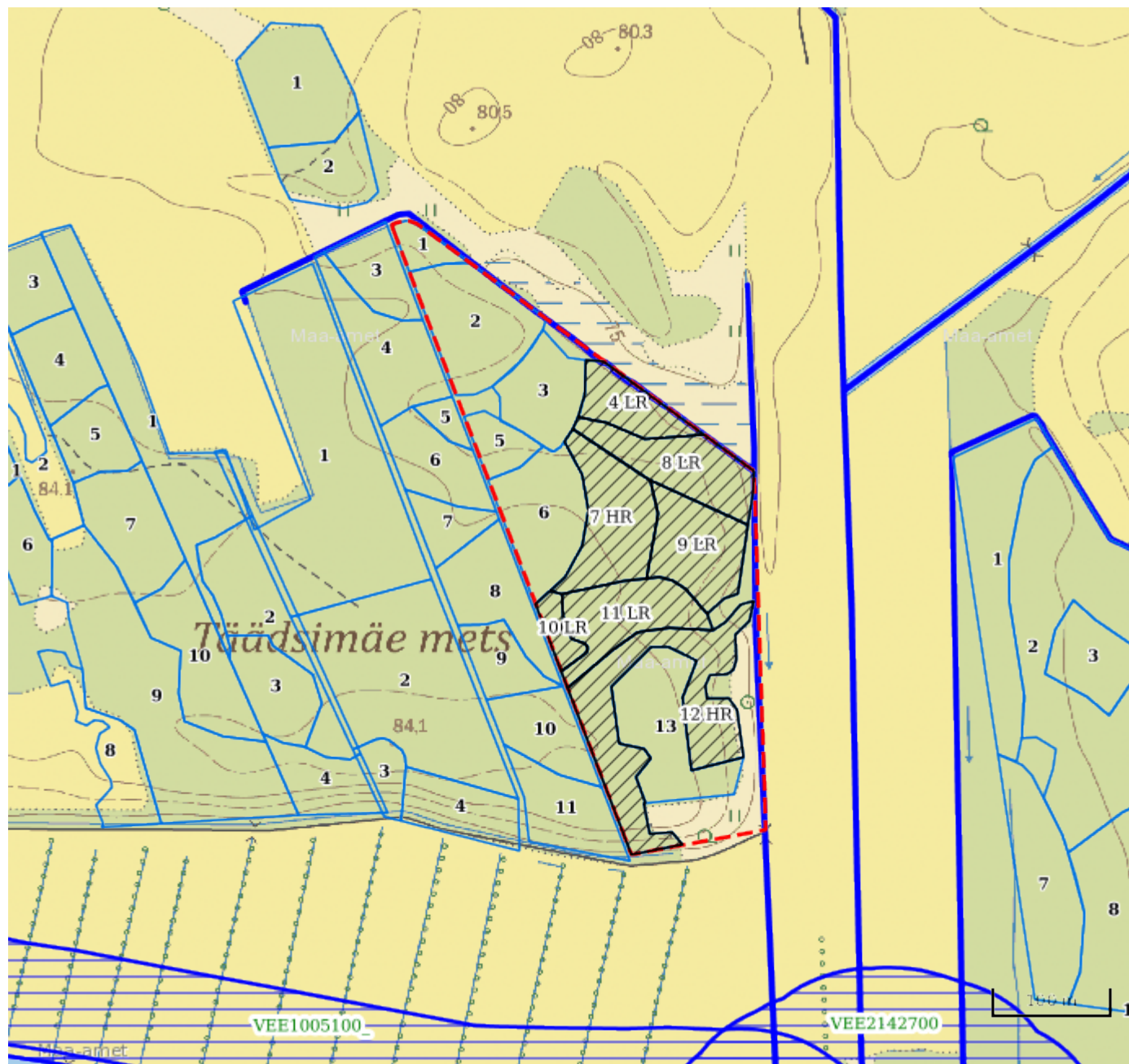
Metsateatis nr **50000539104**, katastritunnus 38902:004:0900, eraldis nr 11.

Hoiatus! Tööala võib kattuda kaitstava loodusobjektiga: PY; Nõnova väike-konnakotka püsielupaik. Tööde teostamisel jälgige seadusandlust ja kaitstava loodusobjekti piirjooni. Abi saamiseks võib pöörduda Keskkonnaameti poole.

Metsateatis vastab Metsaseaduse §41 lg 8¹ nõuetele. Otsust on võimalik vaidlustada 30 päeva jooksul teatavaks tegemisest arvates, esitades vaide Keskkonnaametile haldusmenetluse seaduses sätestatud korras või kaebuse halduskohtusse halduskohtumenetluse seadustikus sätestatud korras.






Metsateatis nr **50000539106**, katastritunnus 38902:004:0900, eraldis nr 12.

Metsateatis vastab Metsaseaduse §41 lg 8¹ nõuetele. Otsust on võimalik vaidlustada 30 päeva jooksul teatavaks tegemisest arvates, esitades vaide Keskkonnaametile haldusmenetluse seaduses sätestatud korras või kaebuse halduskohtusse halduskohtumenetluse seadustikus sätestatud korras.



Legend

1:5000

Kaardikiht	
	Põhikaart: Maa-amet 03.09.2021
	Metsaregister: Eraldised 03.09.2021
	Maa-amet: Katastriüksused 03.09.2021
	Metsaregister: Metsateatiseid 03.09.2021
	Metsaregister: Metsateatiseid (EI otsus) 03.09.2021
	Metsaregister: Kahjustusteatiseid 03.09.2021