

## Maaüksuse asukoht

Maakond Võru maakond	Vald / linn Rõuge vald	Metsakond
Kinnistu number 191941	Kinnistu nimetus VALLIMÄE	

Number	Esitamise kp	Katastritunnus	Kvartal	Eraldis	Pindala (ha)	Tööliik	Maht (tm)	Otsuse kp	Otsus	Kehtiv kuni
50000525853	15.12.2021	69702:002:0310		9	2.19	lageraie	873	15.12.2021	JAH	14.12.2022

## Registreerimisest keeldumise põhjused/soovitused/täiendavad tingimused

Metsateatis nr **50000525853**, katastritunnus 69702:002:0310, eraldis nr 9.

Lugupeetud metsateatise esitaja

Keskkonnaamet esitab Teile raie registreerimise, tingimused ja soovitus.

Kavandatud raieala asub avalikult kasutatava tee kaitsevööndis (kaitsevööndi laius mõlemal pool äärmise sõiduraja välimisest servast on kuni 50 meetrit).

Ehitusseadustiku § 72 lg 1 p 4 kohaselt on tee kaitsevööndis keelatud teha metsa lageraiet.

Sama seaduse § 70 lg 3 kohaselt võib kaitsevööndis kehtivatest piirangutest kõrvale kalduda ehitise omaniku nõusolekul.

Transpordiamet ehitise omanikuna on andnud loa kaitsevööndis lageraiete teostamiseks järgmistel tingimustel:

- Seemne- ja säilikpuude kaugus teest peab puu murdumisel vältima selle sattumise riigiteele.
- Juhul, kui lageraie teostamise järgselt soovitakse raiatud ala metsastamist teostada lähemal kui 15m riigitee välimise sõiduraja servast, tuleb see Transpordiametiga täiendavalt kooskõlastada.
- Metsamaterjali ladustamiseks lähemale kui 15m äärmise sõiduraja servast tuleb taotleda nõusolek Transpordiametist. Tee kaitse ja liiklusohutuse kaalutlusel võib Transpordiamet nõusolekust keelduda.
- Raietöödega seotud liikluskorralduse muudatused tuleb kooskõlastada Transpordiametiga.
- Nõusolek ajutiste juurdepääsuteede rajamiseks ning metsamaterjali laadimistöde teostamiseks riigiteelt tuleb taotleda Transpordiametist. Tee kaitse ja liiklusohutuse kaalutlusel võib Transpordiamet nõusolekust keelduda.

Soovitus:

Juhtudel, kui lageraie teostamise järgselt jäävad riigitee äärde (transpordimaale) üksikud puud, palume sellest teavitada Transpordiametit.

MS § 41 lg 7 ja 8 tulenevalt peab Keskkonnaamet hindama metsateatise kavandatud tegevuse õigusaktide nõuetele vastavust ning kui kavandatud raie ei vasta õigusaktide nõuetele on Keskkonnaametil õigus selle registreerimisest keelduda.

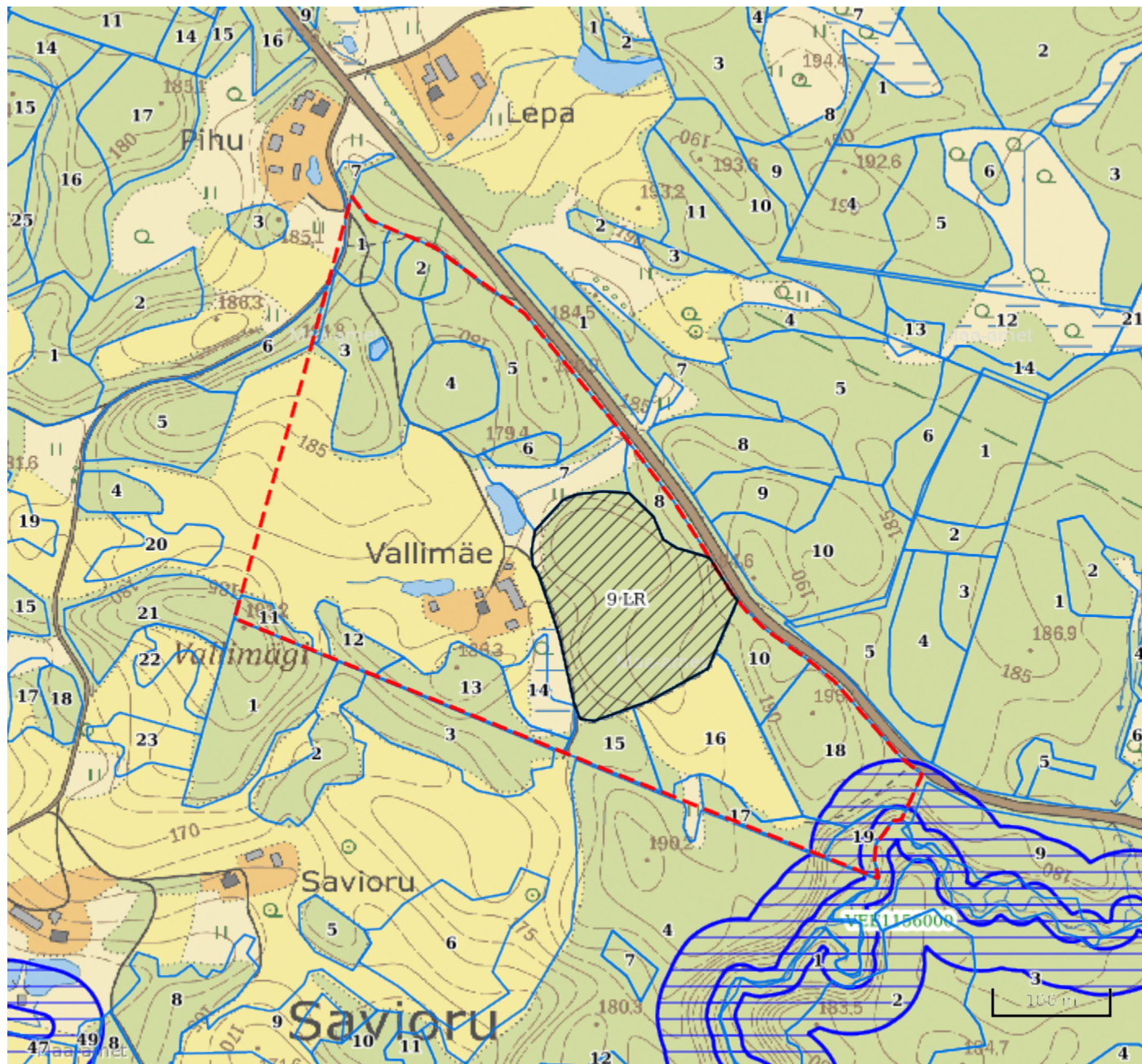
Lugupidamisega

Meeta Uibo  
spetsialist

Tänu, et majandate metsa säästvalt.





Metsateatis vastab Metsaseaduse §41 lg 8<sup>1</sup> nõuetele. Otsust on võimalik vaidlustada 30 päeva jooksul teatavaks tegemisest arvates, esitades vaide Keskkonnaametile haldusmenetluse seaduses sätestatud korras või kaebuse halduskohtusse halduskohtumenetluse seadustikus sätestatud korras.

Katastritunnus 69702:002:0310



Legend

1:5000

Kaardikiht	
	Põhikaart: Maa-amet 16.12.2021
	Metsaregister: Eraldised 16.12.2021
	Maa-amet: Katastriüksused 16.12.2021
	Metsaregister: Metsateatised 16.12.2021
	Metsaregister: Metsateatised (EI otsus) 16.12.2021
	Metsaregister: Kahjustusteatised 16.12.2021

Keskonnaamet  
 Registrikood 70008658  
 Narva mnt 7a  
 15172 Tallinn, Eesti

telefon: 662 5999  
 e-post: klienditugi@keskkonnaamet.ee  
<http://www.keskkonnaamet.ee>