

Metsaregister

Katastritunnus 82001:002:0710

Maakond	Valga maakond	Metsakorraldusettevõte	Metsabüroo OÜ			
Vald	Valga vald	Metsakorraldaja	Eho Unne			
Üksus	KINGU	Inventeerimise kuupäev	19.02.2013			
Katastritunnus	82001:002:0710	Registrikande kuupäev	25.03.2013			
Kvartal		Maht	Täius	Rinnaspindala		
Eraldis	1	Rinne	tm	tm/ha	%	m²/ha
Pindala	0.6 ha	Esimene	211	352	72	26
Kõrgusindeks	31	Teine	31	52	21	6
Boniteediklass	I	Üksikpuud	0	0		
Kasvukohatüüp	mustika	Kokku	242	404		
Kuivendus	ei	Surnud mets	0	0		
Peapuuliik	mänd	Lamapuit	0	0		
Arenguklass	küps mets	Juurdekasv	2	3		
Keskmine vanus	108	Põõsarinde liitus (%)			0	
Raievanus	77					
Keskmine diameeter	32					
Tulehuklass	II					

Rinne	%	Puuliik	Tekke- aasta	Vanus (a)	Jooksev vanus (a)	Kõrgus (m)	Läbimõõt (cm)	Rinnas- pindala (m ² /ha)	Tekke- viis	Maht (tm)	Maht (tm/ha)	Puude arv (tk/ha)
esimene	50	mänd	1913	100	108	31	32	12.9	S	105	175	0
esimene	45	kask	1913	100	108	30	30	11.8	S	95	158	0
esimene	5	kuusk	1913	100	108	30	28	1.2	S	11	18	0
teine	100	kuusk	1943	70	78	16	16	6	S	31	51	0

Töö liik	Järjekord	Töö aasta	Rinne	Puuliik	Vanus (a)	Raieprotsent	Kogus (tm)
kultuuride hooldamine	-						
istutamine	-			mänd			
lageraie	esimene		esimene	kask	100	90	85
lageraie	esimene		esimene	mänd	100	90	95
lageraie	esimene		esimene	kuusk	100	100	11
lageraie	esimene		teine	kuusk	70	100	31

Maakond	Valga maakond	Metsakorraldusettevõte	Metsabüroo OÜ									
Vald	Valga vald	Metsakorraldaja	Eho Unne									
Üksus	KINGU	Inventeerimise kuupäev	19.02.2013									
Katastritunnus	82001:002:0710	Registrikande kuupäev	25.03.2013									
Kvartal		Maht	Täius	Rinnaspindala								
Eraldis	2	Rinne	tm	tm/ha	m²/ha							
Pindala	2.1 ha	Esimene	729	347	69	25						
Kõrgusindeks	31	Teine	97	46	22	6						
Boniteediklass	I	Üksikpuud	0	0								
Kasvukohatüüp	jänese kapsa-mustika	Kokku	825	393								
Kuivendus	ei	Surnud mets	0	0								
Peapuuliik	kask	Lamapuit	0	0								
Arenguklass	küps mets	Juurdekasv	6	3								
Keskmine vanus	108	Põõsarinde liitus (%)			0							
Raievanus	68											
Keskmine diameeter	34											
Tuleohuklass	IV											
Rinne	%	Puuliik	Tekke- aasta	Vanus (a)	Jooksev vanus (a)	Kõrgus (m)	Läbimõõt (cm)	Rinnas- pindala (m²/ha)	Tekke- viis	Maht (tm)	Maht (tm/ha)	Puude arv (tk/ha)
esimene	60	kask	1913	100	108	31	34	15.2	S	437	208	0
esimene	35	mänd	1913	100	108	33	36	8.5	S	256	122	0
esimene	5	kuusk	1913	100	108	30	30	1.2	S	36	17	0
teine	100	kuusk	1943	70	78	14	10	6	S	97	46	0
Töö liik	Järjekord	Töö aasta	Rinne	Puuliik	Vanus (a)	Raieprotsent	Kogus (tm)					
kultuuride hooldamine	-											
istutamine	-											
lageraie	esimene		esimene	mänd	100	90	231					
lageraie	esimene		esimene	kuusk	100	100	36					
lageraie	esimene		esimene	kask	100	95	415					
lageraie	esimene		teine	kuusk	70	100	97					
täius või liitus ebaühtlane												

Maakond	Valga maakond	Metsakorraldusettevõte	Metsabüroo OÜ			
Vald	Valga vald	Metsakorraldaja	Eho Unne			
Üksus	KINGU	Inventeerimise kuupäev	19.02.2013			
Katastritunnus	82001:002:0710	Registrikande kuupäev	25.03.2013			
Kvartal		Maht	Täius	Rinnaspindala		
Eraldis	3	Rinne	tm	tm/ha	%	m²/ha
Pindala	0.4 ha	Esimene	138	345	67	25
Kõrgusindeks	31	Teine	13	33	14	4
Boniteediklass	I	Üksikpuud	0	0		
Kasvukohatüüp	jänese kapsa-kõdusoo	Kokku	151	378		
Kuivendus	jah	Surnud mets	0	0		
Peapuuliik	mänd	Lamapuit	0	0		
Arenguklass	küps mets	Juurdekasv	1	3		
Keskmine vanus	108	Põõsarinde liitus (%)	0			
Raievanus	82					
Keskmine diameeter	32					
Tuleohuklass	III					

Rinne	%	Puuliik	Tekke-aasta	Vanus (a)	Jooksev vanus (a)	Kõrgus (m)	Läbimõõt (cm)	Rinnaspindala (m ² /ha)	Tekkeviis	Maht (tm)	Maht (tm/ha)	Puude arv (tk/ha)
esimene	60	mänd	1913	100	108	31	32	15.3	S	83	208	0
esimene	35	kask	1913	100	108	33	36	8.5	S	48	121	0
esimene	5	kuusk	1913	100	108	30	30	1.2	S	7	17	0
teine	100	kuusk	1943	70	78	15	14	4	S	13	32	0

Töö liik	Järjekord	Töö aasta	Rinne	Puuliik	Vanus (a)	Raieprotsent	Kogus (tm)
kultuuride hooldamine	-						
istutamine	-			kuusk			
lageraie	teine		esimene	kask	100	90	44
lageraie	teine		esimene	kuusk	100	100	7
lageraie	teine		esimene	mänd	100	90	75
lageraie	teine		teine	kuusk	70	100	13

Maakond	Valga maakond	Metsakorraldusettevõte	Metsabüroo OÜ			
Vald	Valga vald	Metsakorraldaja	Eho Unne			
Üksus	KINGU	Inventeerimise kuupäev	19.02.2013			
Katastritunnus	82001:002:0710	Registrikande kuupäev	25.03.2013			
Kvartal		Maht	Täius	Rinnaspindala		
Eraldis	4	Rinne	tm	tm/ha	%	m²/ha
Pindala	0.1 ha	Esimene	27	270	100	30
Kõrgusindeks	32	Teine	0	0	0	0
Boniteediklass	Ia	Üksikpuud	0	0		
Kasvukohatüüp	jänese kapsa-kõdusoo	Kokku	27	270		
Kuivendus	jah	Surnud mets	0	0		
Peapuuliik	kuusk	Lamapuit	0	0		
Arenguklass	keskealine mets	Juurdekasv	1	14		
Keskmine vanus	48	Põõsarinde liitus (%)	0			
Raievanus	60					
Keskmine diameeter	14					
Tuleohuklass	III					

Rinne	%	Puuliik	Tekke-aasta	Vanus (a)	Jooksev vanus (a)	Kõrgus (m)	Läbimõõt (cm)	Rinnaspindala (m ² /ha)	Tekkeviis	Maht (tm)	Maht (tm/ha)	Puude arv (tk/ha)
esimene	100	kuusk	1973	40	48	17	14	30	S	27	267	0

vanus ebaühtlane

Maakond	Valga maakond	Metsakorraldusettevõte	Metsabüroo OÜ			
Vald	Valga vald	Metsakorraldaja	Eho Unne			
Üksus	KINGU	Inventeerimise kuupäev	19.02.2013			
Katastritunnus	82001:002:0710	Registrikande kuupäev	25.03.2013			
Kvartal		Maht	Täius	Rinnaspindala		
Eraldis	5	Rinne	tm	tm/ha	%	m²/ha
Pindala	0.3 ha	Esimene	18	60	50	10
Kõrgusindeks	26	Teine	0	0	0	0
Boniteediklass	II	Üksikpuud	3	10		
Kasvukohatüüp	jänese kapsa	Kokku	21	70		
Kuivendus	ei	Surnud mets	0	0		
Peapuuliik	kask	Lamapuit	0	0		
Arenguklass	latimets	Juurdekasv	2	8		
Keskmine vanus	33	Põõsarinde liitus (%)			0	
Raievanus	56					
Keskmine diameeter	10					
Tuleohuklass	III					

Rinne	%	Puuliik	Tekke-aasta	Vanus (a)	Jooksev vanus (a)	Kõrgus (m)	Läbimõõt (cm)	Rinnaspindala (m ² /ha)	Tekkeviis	Maht (tm)	Maht (tm/ha)	Puude arv (tk/ha)
esimene	50	kask	1988	25	33	12	10	4.8	S	9	29	0
esimene	30	hall lepp	1988	25	33	12	12	3	V	5	18	0
esimene	20	remmelgas	1988	25	33	12	10	2	S	4	12	0
üksikpuude	100	mänd	1913	100	108	30	32	0	S	3	11	10
põõsa	100	pihlakas				3	0	0	S	0	0	0

Maakond	Valga maakond	Metsakorraldusettevõte	Metsabüroo OÜ			
Vald	Valga vald	Metsakorraldaja	Eho Unne			
Üksus	KINGU	Inventeerimise kuupäev	19.02.2013			
Katastritunnus	82001:002:0710	Registrikande kuupäev	25.03.2013			
Kvartal		Maht	Täius	Rinnaspindala		
Eraldis	6	Rinne	tm	tm/ha	%	m²/ha
Pindala	0.1 ha	Esimene	7	70	50	11
Kõrgusindeks	28	Teine	0	0	0	0
Boniteediklass	I	Üksikpuud	0	0		
Kasvukohatüüp	jänese kapsa-mustika	Kokku	7	70		
Kuivendus	ei	Surnud mets	0	0		
Peapuuliik	kuusk	Lamapuit	0	0		
Arenguklass	latimets	Juurdekasv	1	7		
Keskmine vanus	38	Põõsarinde liitus (%)			0	
Raievanus	70					
Keskmine diameeter	8					
Tuleohuklass	I					

Rinne	%	Puuliik	Tekke-aasta	Vanus (a)	Jooksev vanus (a)	Kõrgus (m)	Läbimõõt (cm)	Rinnaspindala (m ² /ha)	Tekkeviis	Maht (tm)	Maht (tm/ha)	Puude arv (tk/ha)
esimene	100	kuusk	1983	30	38	10	8	11	S	7	67	0

vanus ebaühtlane

täius või liitus ebaühtlane

Maakond	Valga maakond	Metsakorraldusettevõte	Metsabüroo OÜ			
Vald	Valga vald	Metsakorraldaja	Eho Unne			
Üksus	KINGU	Inventeerimise kuupäev	19.02.2013			
Katastritunnus	82001:002:0710	Registrikande kuupäev	25.03.2013			
Kvartal		Maht	Täius	Rinnaspindala		
Eraldis	7	Rinne	tm	tm/ha	%	m²/ha
Pindala	0.2 ha	Esimene	0	0	0	0
Kõrgusindeks	0	Teine	0	0	0	0
Boniteediklass	I	Üksikpuud	0	0		
Kasvukohatüüp	jänese kapsa-mustika	Kokku	0	0		
Kuivendus	ei	Surnud mets	0	0		
Peapuuliik	kuusk	Lamapuit	0	0		
Arenguklass	lage ala	Juurdekasv	0	0		
Keskmine vanus		Põõsarinde liitus (%)			0	
Raievanus						
Tuleohuklass	I					

Töö liik	Järjekord	Töö aasta	Rinne	Puuliik	Vanus (a)	Raieprotsent	Kogus (tm)
kultuuride hooldamine	-						
istutamine	-			kuusk			
lageraie	tehtud töö						

Maakond	Valga maakond	Metsakorraldusettevõte	Metsabüroo OÜ			
Vald	Valga vald	Metsakorraldaja	Eho Unne			
Üksus	KINGU	Inventeerimise kuupäev	19.02.2013			
Katastritunnus	82001:002:0710	Registrikande kuupäev	25.03.2013			
Kvartal		Maht	Täius	Rinnaspindala		
Eraldis	8	Rinne	tm	tm/ha	%	m²/ha
Pindala	0.6 ha	Esimene	137	228	60	21
Kõrgusindeks	30	Teine	0	0	0	0
Boniteediklass	I	Üksikpuud	0	0		
Kasvukohatüüp	jänese kapsa-mustika	Kokku	137	228		
Kuivendus	ei	Surnud mets	0	0		
Peapuuliik	kuusk	Lamapuit	0	0		
Arenguklass	keskealine mets	Juurdekasv	5	8		
Keskmine vanus	68	Põõsarinde liitus (%)			0	
Raievanus	70					
Keskmine diameeter	20					
Tuleohuklass	III					

Rinne	%	Puuliik	Tekke- aasta	Vanus (a)	Jooksev vanus (a)	Kõrgus (m)	Läbimõõt (cm)	Rinnas- pindala (m ² /ha)	Tekke- viis	Maht (tm)	Maht (tm/ha)	Puude arv (tk/ha)
esimene	80	kuusk	1953	60	68	22	20	16.9	S	110	183	0
esimene	10	kask	1953	60	68	25	24	2	S	14	23	0
esimene	5	mänd	1953	60	68	26	26	1	S	7	11	0
esimene	5	haab	1953	60	68	28	28	0.9	V	7	11	0

vanus ebaühtlane												
kuusk osaliselt teises rindes												
täius või liitus ebaühtlane												

Maakond	Valga maakond	Metsakorraldusettevõte	Metsabüroo OÜ									
Vald	Valga vald	Metsakorraldaja	Eho Unne									
Üksus	KINGU	Inventeerimise kuupäev	19.02.2013									
Katastritunnus	82001:002:0710	Registrikande kuupäev	25.03.2013									
Kvartal		Maht	Täius	Rinnaspindala								
Eraldis	9	Rinne	tm	tm/ha	%	m²/ha						
Pindala	1.6 ha	Esimene	53	33	0	0						
Kõrgusindeks	25	Teine	0	0	0	0						
Boniteediklass	II	Üksikpuud	0	0								
Kasvukohatüüp	mineraalne puistang	Kokku	53	33								
Kuivendus	ei	Surnud mets	0	0								
Peapuuliik	mänd	Lamapuit	0	0								
Arenguklass	noorendik	Juurdekasv	11	7								
Keskmine vanus		Põõsarinde liitus (%)			0							
Raievanus												
Tuleohuklass	II											
Rinne	%	Puuliik	Tekke- aasta	Vanus (a)	Jooksev vanus (a)	Kõrgus (m)	Läbimõõt (cm)	Rinnas- pindala (m²/ha)	Tekke- viis	Maht (tm)	Maht (tm/ha)	Puude arv (tk/ha)
esimene	70	mänd	1998	15	23	5	4	0	S	19	12	4000
esimene	20	kask	1998	15	23	8	6	0	V	18	11	0
esimene	5	remmelgas	1998	15	23	8	8	0	S	8	5	0
esimene	5	haab	1998	15	23	8	8	0	V	8	5	0
Töö liik	Järjekord	Töö aasta	Rinne	Puuliik	Vanus (a)	Raieprotsent	Kogus (tm)					
valgustusraie	esimene		esimene	kask	15	30	5					
valgustusraie	esimene		esimene	remmelgas	15	100	8					
valgustusraie	esimene		esimene	mänd	15	10	2					
valgustusraie	esimene		esimene	haab	15	50	4					
koosseis ebaühtlane												
täius või liitus ebaühtlane												





Maakond	Valga maakond	Metsakorraldusettevõte	Metsabüroo OÜ									
Vald	Valga vald	Metsakorraldaja	Eho Unne									
Üksus	KINGU	Inventeerimise kuupäev	19.02.2013									
Katastritunnus	82001:002:0710	Registrikande kuupäev	25.03.2013									
Kvartal		Maht	Täius	Rinnaspindala								
Eraldis	10	Rinne	tm	tm/ha	%	m²/ha						
Pindala	1.6 ha	Esimene	187	117	80	17						
Kõrgusindeks	30	Teine	0	0	0	0						
Boniteediklass	I	Üksikpuud	0	0								
Kasvukohatüüp	angervaksa	Kokku	187	117								
Kuivendus	jah	Surnud mets	0	0								
Peapuuliik	kask	Lamapuit	0	0								
Arenguklass	latimets	Juurdekasv	17	11								
Keskmine vanus	28	Põõsarinde liitus (%)			0							
Raievanus	55											
Keskmine diameeter	8											
Tuleohuklass	IV											
Rinne	%	Puuliik	Tekke- aasta	Vanus (a)	Jooksev vanus (a)	Kõrgus (m)	Läbimõõt (cm)	Rinnas- pindala (m²/ha)	Tekke- viis	Maht (tm)	Maht (tm/ha)	Puude arv (tk/ha)
esimene	55	kask	1993	20	28	13	8	9.9	S	102	64	0
esimene	35	haab	1993	20	28	17	14	5.1	V	66	41	0
esimene	10	kuusk	1993	20	28	10	8	1.9	S	19	12	0
Töö liik	Järjekord	Töö aasta	Rinne	Puuliik	Vanus (a)	Raieprotsent	Kogus (tm)					
harvendusraie	esimene		esimene	haab	20	25	16					
harvendusraie	esimene		esimene	kask	20	25	26					
koosseis ebaühtlane												

Katastritunnus 82001:002:0710



Legend

1:5000

Kaardikiht	
	Valitud eraldis (registreeritud)
	Metsaregister: Eraldised (arhiiv) 01.02.2021
	Metsaregister: Eraldised (riik) 01.02.2021
	Metsaregister: Eraldised 01.02.2021
	Ortofoto: Maa-amet 01.02.2021
	Eesti kaart 01.02.2021