

## Maaüksuse asukoht

Maakond Hiiumaa maakond	Vald / linn Hiiumaa vald	Metsakond
Kinnistu number 875633	Kinnistu nimetus Tammiku	

Number	Esitamise kp	Katastritunnus	Kvartal	Eraldis	Pindala (ha)	Tööliik	Maht (tm)	Otsuse kp	Otsus	Kehtiv kuni
50000505610	25.05.2021	39201:002:0194		1	0.60	lageraie	103	26.05.2021	JAH	25.05.2022
50000505612	25.05.2021	39201:002:0194		2	1.10	lageraie	202	25.05.2021	JAH	24.05.2022
50000505614	25.05.2021	39201:002:0194		3	0.90	lageraie	174	25.05.2021	JAH	24.05.2022
50000505616	25.05.2021	39201:002:0194		4	0.70	harvendusraie	158	25.05.2021	JAH	24.05.2022
50000505618	25.05.2021	39201:002:0194		6	1.30	harvendusraie	271	25.05.2021	JAH	24.05.2022

## Registreerimisest keeldumise põhjused/soovitused/täiendavad tingimused

Metsateatis nr **50000505610**, katastritunnus 39201:002:0194, eraldis nr 1.

Lugupeetud metsateatise esitaja. Keskkonnaamet juhib tähelepanu, et metsaseaduse § 29 lõike 1, 2 ja 3 kohaselt tuleb jätta lageraielangile säilikipuid ja seemnepuid.

Metsateatis vastab Metsaseaduse §41 lg 8<sup>1</sup> nõuetele. Otsust on võimalik vaidlustada 30 päeva jooksul teatavaks tegemisest arvates, esitades vaide Keskkonnaametile haldusmenetluse seaduses sätestatud korras või kaebuse halduskohtusse halduskohtumenetluse seadustikus sätestatud korras.

Metsateatis nr **50000505612**, katastritunnus 39201:002:0194, eraldis nr 2.

Metsateatis vastab Metsaseaduse §41 lg 8<sup>1</sup> nõuetele. Otsust on võimalik vaidlustada 30 päeva jooksul teatavaks tegemisest arvates, esitades vaide Keskkonnaametile haldusmenetluse seaduses sätestatud korras või kaebuse halduskohtusse halduskohtumenetluse seadustikus sätestatud korras.

Metsateatis nr **50000505614**, katastritunnus 39201:002:0194, eraldis nr 3.

Metsateatis vastab Metsaseaduse §41 lg 8<sup>1</sup> nõuetele. Otsust on võimalik vaidlustada 30 päeva jooksul teatavaks tegemisest arvates, esitades vaide Keskkonnaametile haldusmenetluse seaduses sätestatud korras või kaebuse halduskohtusse halduskohtumenetluse seadustikus sätestatud korras.

Metsateatis nr **50000505616**, katastritunnus 39201:002:0194, eraldis nr 4.

Lugupeetud metsateatise esitaja. Hoiatus! Metsa inventeerimise andmetel võib kavandatava raiemahu korral I rinde rinnaspindala langeda alla raiejärgset lubatud piirväärtust 19.5. Metsa majandamise eeskirja § 6 lg 4 kohaselt on see keelatud.

Metsateatis vastab Metsaseaduse §41 lg 8<sup>1</sup> nõuetele. Otsust on võimalik vaidlustada 30 päeva jooksul teatavaks tegemisest arvates, esitades vaide Keskkonnaametile haldusmenetluse seaduses sätestatud korras või kaebuse halduskohtusse halduskohtumenetluse seadustikus sätestatud korras.

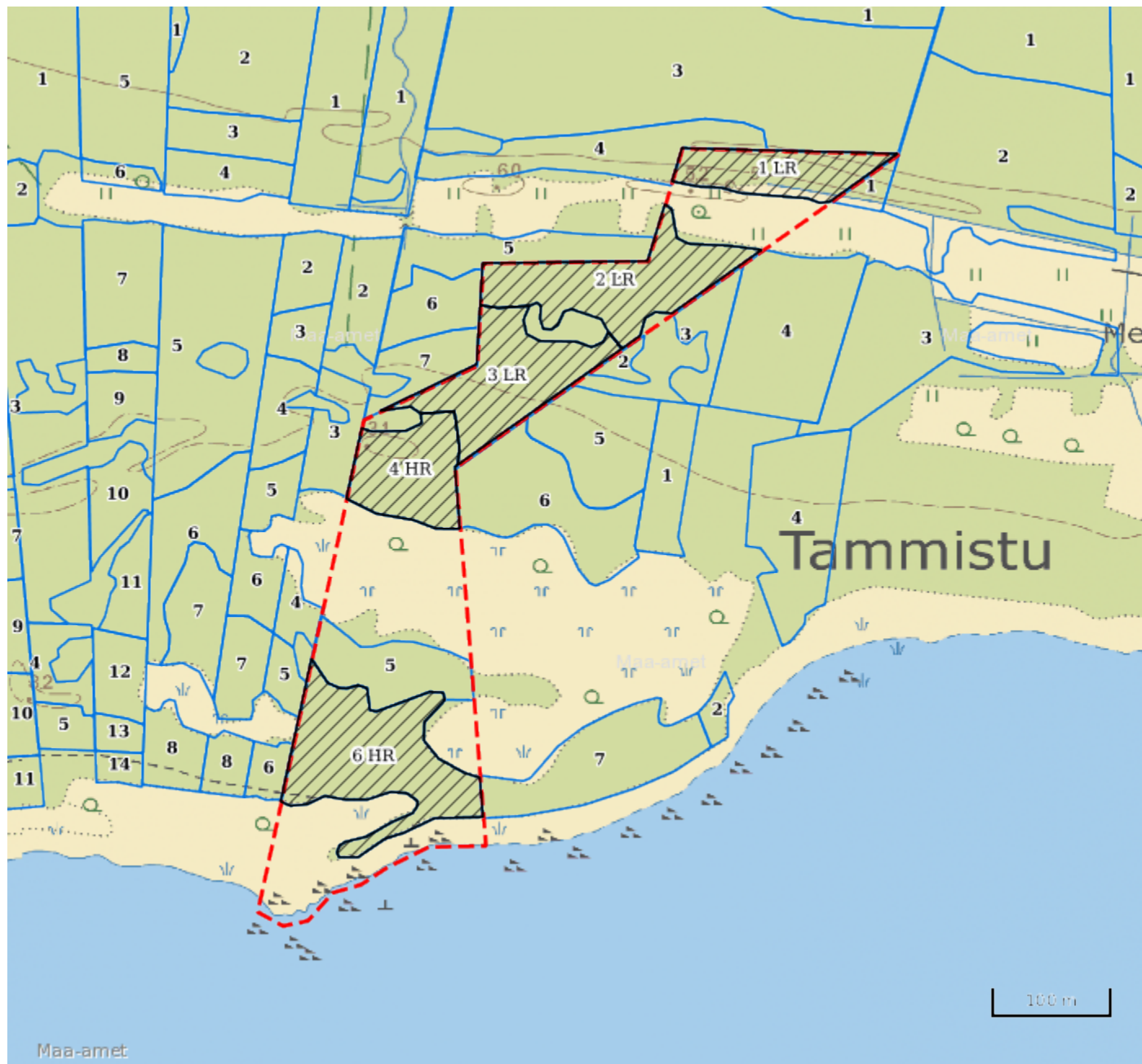
Metsateatis nr **50000505618**, katastritunnus 39201:002:0194, eraldis nr 6.

Lugupeetud metsateatise esitaja. Hoiatame, et kavandatud tööala kattub objektiga: Ranna või kalda veekaitsevöönd; Tulenevalt Metsaseaduse § 41 lg 7, Veeseaduse §117 lg 2, § 119 p 2 ja 6, § 121 lg 1 ja 2 järgida raietel järgneva tingimusi ja soovitusi. Tingimused: 1. Tööde tegemisel on keelatud raiejäätmete jätmine veekogusse (alus: Veeseadus § 117 lg 2) 2. Ei ole lubatud veekogu läbimine mootorsõidukiga (alus: Veeseadus §119 p 6) Soovitused: 1. Vee-elustiku häiringute ning pinnase kahjustamise vältimiseks on soovitatav teostada raietöid võimalusel külmunud pinnasega. 2. Uuendusraietel soovitate säilitada veekogu veekaitsevööndis maksimaalselt alusmetsa ja põõsarinet. Soovitus ei kehti maaparandussüsteemi ehitamiseks ja hoiuks alus: Veeseadus § 119 p 2

Lugupeetud metsateatise esitaja. Hoiatus! Metsa inventeerimise andmetel võib kavandatava raiemahu korral I rinde rinnaspindala langeda alla raiejärgset lubatud piirväärtust 18.9. Metsa majandamise eeskirja § 6 lg 4 kohaselt on see keelatud.





Metsateatis vastab Metsaseaduse §41 lg 8<sup>1</sup> nõuetele. Otsust on võimalik vaidlustada 30 päeva jooksul teatavaks

tegemisest arvates, esitades vaide Keskkonnaametile haldusmenetluse seaduses sätestatud korras või kaebuse halduskohtusse halduskohtumenetluse seadustikus sätestatud korras.



**Legend**

**1:5000**

Kaardikiht	
	Põhikaart: Maa-amet 11.06.2021
	Metsaregister: Eraldised 11.06.2021
	Maa-amet: Katastriüksused 11.06.2021
	Metsaregister: Metsateatised 11.06.2021
	Metsaregister: Metsateatised (EI otsus) 11.06.2021
	Metsaregister: Kahjustusteatised 11.06.2021