

## Maaüksuse asukoht

Maakond Põlva maakond	Vald / linn Põlva vald	Metskond
Kinnistu number 233138	Kinnistu nimetus SAKSA 2,3	

Number	Esitamise kp	Katastritunnus	Kvartal	Eraldis	Pindala (ha)	Tööliik	Maht (tm)	Otsuse kp	Otsus	Kehtiv kuni
50000440010	15.12.2020	61901:003:0735		18	0.43	lageraie	145	15.12.2020	JAH	14.12.2021
50000440012	15.12.2020	61901:003:0735		19	0.45	lageraie	160	15.12.2020	JAH	14.12.2021
50000440014	15.12.2020	61901:003:0735		20	0.61	harvendusraie	38	15.12.2020	JAH	14.12.2021

## Registreerimisest keeldumise põhjused/soovitused/täiendavad tingimused

Metsateatis nr **50000440010**, katastritunnus 61901:003:0735, eraldis nr 18.

Lugupeetud metsateatise esitaja. Hoiatame, et kavandatud tööala kattub objektiga: Ranna või kalda veekaitsevöönd; LAANE (Tännassilma oja) Tingimused tööde teostamisel : 1. Veekaitsevööndis on lubatud raiuda vigastatud, surnud, vette langenud ning veekogu poole lamanduvaid puid ja põõsaid. 2. Tööde tegemisel on keelatud raiejäätmete ladustamine veekogusse 3. Ei ole lubatud veekogu läbimine mootorsõidukiga. Soovitused: Vee-elustiku häiringute ning pinnase kahjustamise vältimiseks on soovitatav teostada raietöid võimalusel külmunud pinnasega.

Lugupeetud metsateatise esitaja. Hoiatame, et kavandatud tööala kattub objektiga: Ranna või kalda veekaitsevöönd; Tingimused tööde teostamisel : 1. Veekaitsevööndis on lubatud raiuda vigastatud, surnud, vette langenud ning veekogu poole lamanduvaid puid ja põõsaid. 2. Tööde tegemisel on keelatud raiejäätmete ladustamine veekogusse 3. Ei ole lubatud veekogu läbimine mootorsõidukiga. Soovitused: Vee-elustiku häiringute ning pinnase kahjustamise vältimiseks on soovitatav teostada raietöid võimalusel külmunud pinnasega.

Metsateatis nr **50000440012**, katastritunnus 61901:003:0735, eraldis nr 19.

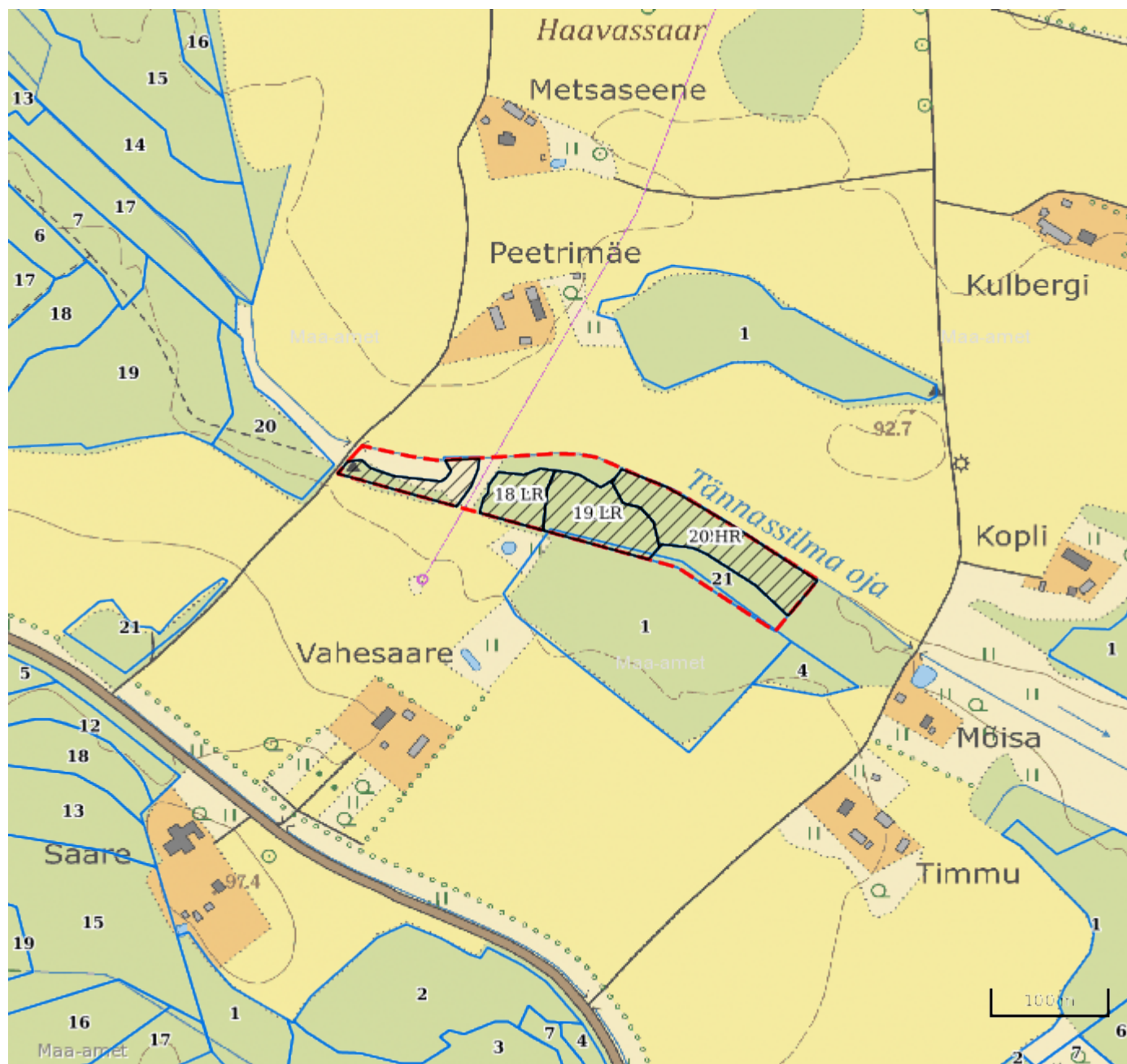
Lugupeetud metsateatise esitaja. Hoiatame, et kavandatud tööala kattub objektiga: Ranna või kalda veekaitsevöönd; LAANE (Tännassilma oja) Tingimused tööde teostamisel : 1. Veekaitsevööndis on lubatud raiuda vigastatud, surnud, vette langenud ning veekogu poole lamanduvaid puid ja põõsaid. 2. Tööde tegemisel on keelatud raiejäätmete ladustamine veekogusse 3. Ei ole lubatud veekogu läbimine mootorsõidukiga. Soovitused: Vee-elustiku häiringute ning pinnase kahjustamise vältimiseks on soovitatav teostada raietöid võimalusel külmunud pinnasega.

Lugupeetud metsateatise esitaja. Hoiatame, et kavandatud tööala kattub objektiga: Ranna või kalda veekaitsevöönd; Tingimused tööde teostamisel : 1. Veekaitsevööndis on lubatud raiuda vigastatud, surnud, vette langenud ning veekogu poole lamanduvaid puid ja põõsaid. 2. Tööde tegemisel on keelatud raiejäätmete ladustamine veekogusse 3. Ei ole lubatud veekogu läbimine mootorsõidukiga. Soovitused: Vee-elustiku häiringute ning pinnase kahjustamise vältimiseks on soovitatav teostada raietöid võimalusel külmunud pinnasega.

Metsateatis nr **50000440014**, katastritunnus 61901:003:0735, eraldis nr 20.






Lugupeetud metsateatise esitaja. Hoiatame, et kavandatud tööala kattub objektiga: Ranna või kalda veekaitsevöönd; Tingimused tööde teostamisel : 1. Veekaitsevööndis on lubatud raiuda vigastatud, surnud, vette langenud ning veekogu poole lamanduvaid puid ja põõsaid. 2. Tööde tegemisel on keelatud raiejäätmete ladustamine veekogusse 3. Ei ole lubatud veekogu läbimine mootorsõidukiga. Soovitused: Vee-elustiku häiringute ning pinnase kahjustamise vältimiseks on soovitatav teostada raietöid võimalusel külmunud pinnasega.

Lugupeetud metsateatise esitaja. Hoiatame, et kavandatud tööala kattub objektiga: Ranna või kalda veekaitsevöönd; LAANE (Tännassilma oja) Tingimused tööde teostamisel : 1. Veekaitsevööndis on lubatud raiuda vigastatud, surnud, vette langenud ning veekogu poole lamanduvaid puid ja põõsaid. 2. Tööde tegemisel on keelatud raiejäätmete ladustamine veekogusse 3. Ei ole lubatud veekogu läbimine mootorsõidukiga. Soovitused: Vee-elustiku häiringute ning pinnase kahjustamise vältimiseks on soovitatav teostada raietöid võimalusel külmunud pinnasega.



**Legend**

**1:5000**

Kaardikiht	
	Põhikaart: Maa-amet 23.12.2020
	Metsaregister: Eraldised 23.12.2020
	Maa-amet: Katastriüksused 23.12.2020
	Metsaregister: Metsateatased 23.12.2020
	Metsaregister: Metsateatased (EI otsus) 23.12.2020
	Metsaregister: Kahjustusteatased 23.12.2020